Statistisches Jahrbuch

für

ELSASS-LOTHRINGEN.

Zweiter Jahrgang

1908.

Herausgegeben

vom

Statistischen Bureau für Elsaß-Lothringen.

STRASSBURG.
Straßburger Druckerei und Verlagsanstalt,
vorm. R. Schultz u. Co.
1908.

Alsace-Lorraine
SDG

Preis 1 Mark.

Digitized by Google

Statistisches Jahrbuch

für

ELSASS-LOTHRINGEN.

Zweiter Jahrgang

1908.

Herausgegeben

vom

Statistischen Bureau für Elsaß-Lothringen.

NEW YORK PUBLIC LIBRARY

STRASSBURG.
Straßburger Druckerei und Verlagsanstalt,
vorm. R. Schultz u. Co.
1908.

Digitized by Google

THE NEW YORK
PUBLIC LIBRARY
621562
ASTOR, LENOX AND
TILDEN FOUNDATIONS
R 1914 L

Digitized by Google

Vorwort.

Wie in dem Vorwort zum ersten Jahrgang ausgeführt, bezweckt das Statistische Jahrbuch für Elsaß-Lothringen, in leicht verständlichen, nach einheitlichen Gesichtspunkten bearbeiteten Übersichten die wichtigsten und neuesten statistischen Ergebnisse auf den verschiedenen Gebieten der Verwaltung und des öffentlichen Lebens Elsaß-Lothringens allgemein zugänglich zu machen.

Dieses Ziel wurde auch bei Zusammenstellung des vorliegenden zweiten Jahrganges stets im Auge behalten. Die Anordnung des Stoffes ist im allgemeinen dieselbe geblieben. Doch haben, wie schon der äußere Umfang ersehen läßt, verschiedene Abschnitte durch Neuaufnahme von Tabellen eine wesentliche Erweiterung erfahren; ebenso sind zahlreiche Umarbeitungen einzelner Tabellen, Ergänzungen und Verbesserungen vorgenommen worden.

Eine allgemein durchgeführte Erweiterung bildet die Wiedergabe vergleichender statistischer Daten für weiter zurückliegende Jahre neben den jeweils neuesten Ergebnissen. Hierbei wurden als Vergleichsjahre, soweit tunlich, gewählt das Jahr 1872 als das erste zu einem Vergleich geeignete Jahr seit Beginn der deutschen Verwaltung und sodann, unter Einhaltung von 10 jährigen Zwischenräumen, die Jahre 1882, 1892, 1902.

So bietet das Statistische Jahrbuch zugleich einen zahlenmäßigen Überblick über die Entwicklung Elsaß-Lothringens während der letzten Jahrzehnte.

Bei der außerordentlichen Reichhaltigkeit des zu verarbeitenden Stoffes werden auch der zweiten Auflage noch manche Mängel anhaften. Das Statistische Bureau wird jedoch auch weiterhin bestrebt sein, das Jahrbuch immer mehr zu verbessern und dabei den Bedürfnissen von Praxis und Wissenschaft tunlichst Rechnung zu tragen.

Straßburg, im Dezember 1908.

Statistisches Bureau für Elsaß-Lothringen.

Dr. Platzer.

Sept. 13, 1911 $.30 (1908)

Digitized by Google

Quellennachweis.

Die Mehrzahl der Übersichten ist aus Akten und ungedrucktem Material zusammengestellt; auch die Drucksachen des Landesausschusses wurden vielfach herangezogen.

An besonders benützten Quellenwerken sind anzuführen:

Die Statistik des Deutschen Reichs;

Vierteljahrshefte zur Statistik des Deutschen Reichs;

Beiträge zur Forststatistik von Elsaß-Lothringen;

Jahresberichte der Gewerbeaufsichtsbeamten und der Bergbehörden in Elsaß-Lothringen;

Statistik über den Verkehr auf den Kanälen in Elsaß-Lothringen;

Verwaltungsberichte der Reichseisenbahnen in Elsaß-Lothringen;

Statistik der Eisenbahnen Deutschlands;

Statistik der Reichs-Post- und Telegraphenverwaltung;

Amtliche Nachrichten des Reichsversicherungsamts.

Digitized by Google

Inhaltsübersicht.

A. Nach Hauptabschnitten.

Lfde. Nr.		Seite
I.	Stand der Bevölkerung	1
II.	Bewegung der Bevölkerung	31
III.	Landwirtschaft und Viehzucht	53
IV.	Forstwesen	78
V.	Bergwerke, Salinen und Hütten	86
VI.	Gewerbe	92
VII.	Verkehr	115
VIII.	Preise und Löhne	140
IX.	Geld- und Kreditwesen, Genossenschaftswesen	144
X.	Finanzwesen	155
XI.	Versicherungswesen	188
XII.	Öffentliche Fürsorge	197
XIII.	Medizinalwesen	201
XIV.	Kirchenwesen	213
XV.	Unterrichtswesen	216
XVI.	Rechtspflege	233
XVII.	Militärwesen	249
XVIII.	Wahlen	255
XIX.	Meteorologie	260

Alphabetisches Sachregister 263

Schematische Karten.

Diagramme.

Digitized by Google

B. Nach Einzeltabellen.

I. Stand der Bevölkerung.

Seite

1. Gebietseinteilung nach dem Stande vom 1. Dezember 1908 mit Angabe der Volkszählungsergebnisse vom 1. Dezember 1905 1
2. Fläche und Bevölkerung der deutschen Bundesstaaten am 1. Dezember 1905 2
3. Die Zu- und Abnahme der Bevölkerung seit 1871 3
4. Die mittlere Bevölkerung Elsaß-Lothringens und des Reichs seit 1872 3
5. Alphabetisches Verzeichnis sämtlicher Gemeinden mit Angabe der Einwohnerzahl nach der Volkszählung vom 1. Dezember 1905 ..... 4 ff.
6. Die Gemeinden nach Größenklassen auf Grund der Ergebnisse der Volkszählungen seit 1871 12
7. Die Gemeinden mit mehr als 2 000 Einwohnern nach ihrer Einwohnerzahl am 1. Dezember 1905 geordnet 13

Tabelle 8 bis 16: Einzelergebnisse der Volkszählung vom 1. Dezember 1905.

8. Die Zivilbevölkerung und die Gesamtbevölkerung nach Geschlecht und Dichtigkeit 14
9. Die Gesamtbevölkerung nach dem Familienstand 15
10. Die männliche Zivilbevölkerung nach dem Familienstand 16
11. Die Zivilbevölkerung nach Altersklassen 16
12. Die Gesamtbevölkerung nach Alter und Geschlecht 17, 18
13. Die Bevölkerung nach dem Religionsbekenntnis 19
14. Die Bevölkerung nach der Staatsangehörigkeit:
    a) Staatsangehörigkeit der ortsanwesenden Bevölkerung nach Kreisen und Bezirken 20, 21
    b) Die in Elsaß-Lothringen gezählten Staatsangehörigen der übrigen deutschen Bundesstaaten 22
    c) Die Ausländer in Elsaß-Lothringen 22
15. Die Bevölkerung nach der Gebürtigkeit:
    a) Die in Elsaß-Lothringen gezählte im übrigen Deutschland geborene Bevölkerung 23
    b) Die im Auslande geborene Bevölkerung Elsaß-Lothringens 23
    c) Gebürtigkeit der ortsanwesenden Bevölkerung nach Kreisen und Bezirken .. 24, 25
16. Die Bevölkerung nach der Muttersprache:
    a) Nach Kreisen und Bezirken 26
    b) Die Personen mit fremder Muttersprache nach dem Geschlecht 26
17. Die Bevölkerung nach dem Beruf:
    a) Die Gliederung der Bevölkerung nach Berufsgruppen und Berufsstellung nach der Berufszählung vom 12. Juni 1907 ..... 27, 28, 29
    b) Die Bevölkerung nach den Berufsabteilungen in den Jahren 1882, 1895 und 1907 29
    c) Die Berufsbevölkerung nach Kreisen und Bezirken 30

II. Bewegung der Bevölkerung.

1. Bevölkerungsbewegung in Elsaß-Lothringen 1872—1907 31
2. Geburten.
    a) Geschlecht der Geborenen (einschließlich der Totgeborenen) 32
    b) Ehelich- und Unehelich-Geborene (einschließlich der Totgeborenen) 33
    c) Die Totgeborenen 34
    d) Die Geborenen (einschl. der Totgeborenen) nach Monaten und Geschlecht 35
    e) Verhältnis der Lebend- und Tot-, Ehelich- u. Unehelich-Geborenen im Jahre 1907. 35
    f) Die Mehrlingsgeburten 36
    g) Die Zwillingsgeburten 37
3. Geburten und Sterbefälle in Stadt und Land im Jahre 1906 37, 38

Digitized by Google

Seite

4. Sterbefälle.
a) Geschlecht der Gestorbenen ... 39
b) Die Sterbefälle nach Monaten ... 40
c) Die Gestorbenen des Jahres 1907 nach Kreisen und nach dem Alter ... 40
d) Die Gestorbenen (einschl. der Totgeborenen) nach Altersgruppen ... 41

5. Kindersterblichkeit.
a) Sterblichkeit der Kinder unter 5 Jahren in den einzelnen Monaten des Jahres 1907 42
b) Sterblichkeit der ehelichen und unehelichen Säuglinge nach Kreisen ... 42
c) Säuglingssterblichkeit nach Monaten ... 43

6. Selbstmorde.
a) Die Selbstmörder nach Geschlecht und Familienstand in den Kreisen 1907.. 43
b) Die Selbstmörder nach Alter und Geschlecht, Staatsangehörigkeit und Wohnort 44
c) Die Selbstmorde im Jahre 1907 nach Monaten ... 44
d) Selbstmordursachen und Art der Ausführung ... 45
e) Die Selbstmörder nach Beruf und Religion in den Jahren 1906 und 1907.. 45

7. Eheschließungen.
a) Die Eheschließungen nach Kreisen und Bezirken ... 46
b) Die Eheschließungen nach Monaten ... 46
c) Religionsbekenntnis der Eheschließenden ... 47
d) Familienstand der Eheschließenden ... 47
e) Alter der Eheschließenden ... 48
f) Die Eheschließungen im Jahre 1907:
α) nach dem Alter der beiden Teile ... 48
β) nach dem Religionsbekenntnis der beiden Teile ... 49
γ) nach dem bisherigen Familienstand der beiden Teile ... 49
g) Die Ehescheidungen ... 49

8. Wanderungen.
a) Zu- und Abwanderung von 1871 bis 1905 ... 50
b) Die Seßhaftigkeit der in Elsaß-Lothringen geborenen und daselbst wohnhaften Bevölkerung ... 50
c) Überseeische Auswanderung aus Elsaß-Lothringen ... 51
d) Erwerb und Verlust der Reichs- und Staatsangehörigkeit ... 52

III. Landwirtschaft und Viehzucht.

A. Die landwirtschaftlichen Betriebe nach der Zählung von 1907.

1. Zahl, Fläche und Besitzverhältnis der landwirtschaftlichen Betriebe ... 53
2. Zahl der landwirtschaftlichen Betriebe in den Kreisen und Bezirken ... 54
3. Die Fläche der landwirtschaftlichen Betriebe in den Kreisen und Bezirken.. 55

B. Die Bodenbenutzung.

1. Hauptarten der Bodenbenutzung ... 56
2. Benutzung des Acker- und Gartenlandes ... 57
3. Die im Jahre 1908 in Elsaß-Lothringen angebauten Fruchtarten ... 58
4. Die Veränderung in den Anbauflächen 1878 bis 1908 ... 59
5. Die Ernteerträge (insgesamt und im Hektar-Durchschnitt) im Jahre 1907 ... 59
6. Die Weinmosternte im Jahre 1907:
a) Rebflächen, Mostertrag und Geldwert ... 60
b) Durchschnittsertrag, Durchschnittspreis und Güte des Weins ... 61
7. Die Bekämpfung der Reblaus:
a) Reblausherde, vernichtete Reben und Rebflächen ... 61
b) Kosten für die Bekämpfung der Reblaus ... 62
c) Die wegen Reblausgefahr vernichteten Flächen einschließlich der Sicherheitsgürtel 1876—1907 ... 62
8. Anbau und Ernte von Tabak:
a) Die Tabakpflanzer ... 63
b) Tabakanbaufläche und Tabakernte ... 63
9. Hopfenbau und -Ernte im Jahre 1908:
a) Anbauflächen und Ertrag ... 64
b) Qualität der Hopfenernte ... 65

Digitized by Google

Seite

10. Stand der Baumpflanzungen an den Straßen und Wegen in Elsaß-Lothringen im Jahre 1905 65

C. Viehzucht.

1. Ergebnisse der Viehzählung von 1907:
   a) Hufsäugetiere 66
   b) Federvieh, Bienenstöcke 67
   c) Anteil der 1907 bei den einzelnen Viehgattungen unterschiedenen Klassen 68
   d) Die Bienenbesitzer im Jahre 1907 68
2. Körung und Ankauf von Zuchthengsten 69
3. Körung der Zuchtstiere 69
4. Die Verbreitung der Viehseuchen im Jahre 1907 70
5. Die Fleischbeschau im Jahre 1907:
   a) Zahl der im Jahre 1907 geschlachteten Tiere 71
   b) Die Beanstandungsgründe und die Krankheiten der Schlachttiere im Jahre 1907 72
   c) Beurteilung des Fleisches der beanstandeten Tiere im Jahre 1907 72

D. Landwirtschaftliche Anstalten, landwirtschaftliches Vereins- und Versicherungswesen.

1. Anstalten und Vereine für landwirtschaftliche Zwecke im Jahre 1907 73
2. Die landwirtschaftlichen Kreisvereine 74
3. Die Rinderzuchtgenossenschaften im Jahre 1907 74
4. Prämierung von Pferden und Rindvieh im Jahre 1907 74
5. Die Kreishagelversicherungsvereine in Elsaß-Lothringen im Jahre 1907:
   a) Allgemeine Übersicht 75
   b) Die im Jahre 1907 durch die Kreishagelversicherungsvereine versicherten Fruchtarten 75
   c) Entschädigungen 75
6. Geschäftsumsatz der in Elsaß-Lothringen konzessionierten Hagelversicherungsgesellschaften 76
7. Viehversicherung im Jahre 1907 76
8. Die freien und autorisierten Meliorations-, Feldwege- und Flurbereinigungsgenossenschaften, gebildet vom Jahre 1876 bis 31. März 1907 77
9. Die Ausgaben für Meliorationsarbeiten sowie die persönlichen und sächlichen Ausgaben für das Meliorationspersonal 77

IV. Forstwesen.

1. Die Waldflächen und ihre Verteilung nach dem Besitz 78
2. Das Forstpersonal im Jahre 1907 78
3. Die Forsten und Holzungen nach der Aufnahme vom Jahre 1900 79
4. Holzeinschlag und Solleinnahme für Holz in den Staats- und ungeteilten Waldungen. 80
5. Die Erlöse aus den Holzversteigerungen in den Staats- und ungeteilten Waldungen 80
6. Holzeinschlag, Abgabe von Waldstreu und erzielter Ertrag in den Waldungen der Gemeinden und öffentlichen Anstalten 81
7. Die auf den Staats- und ungeteilten Waldungen lastenden Berechtigungen 81
8. Die Waldrodungen und Aufforstungen 82
9. Die Windfälle in den unter der Staatsforstverwaltung stehenden Waldungen in den Jahren 1870 bis 1908 82
10. Ertrag aus der in den Staats- und ungeteilten Waldungen verpachteten und verwalteten Jagd 82
11. Die Ergebnisse der Gemeindejagd-Verpachtungen 83
12. Ertrag der Gebühren für Jagdscheine und Zusatzjagdscheine 83
13. Das in den verwalteten Jagden erlegte nutzbare Wild (einschl. Fallwild) 84
14. Das in Elsaß-Lothringen erlegte schädliche Wild 84
15. Die Isteinnahmen, die Ausgaben sowie der Reinertrag für die Staatswaldungen und den Staatsanteil an den ungeteilten Waldungen 85

Digitized by Google

Seite

V. Bergwerke, Salinen und Hütten.

1. Produktion der Bergwerke:
a) Belegschaft und Förderung der Bergwerke ... 86
b) Die Zunahme der Bergwerkserzeugnisse 1872 bis 1907 ... 87
2. Gewinnung von Salzen aus wässriger Lösung ... 87
3. Hüttenproduktion:
a) Hüttenwerke ausschließlich Eisenhütten ... 88
b) Eisenhütten:
α) Betriebe und Belegschaft ... 89
β) Menge und Wert der Eisenhochofenerzeugnisse ... 89
c) Verarbeitung des Roheisens ... 90
4. Die unterirdischen Gips- und Kalksteinbrüche ... 90
5. Die Verunglückungen in den Bergwerksbetrieben ... 91
6. Die Knappschaftsvereine im Jahre 1907 ... 91

VI. Gewerbe.

1. Ergebnisse der Gewerbestatistik:
a) Die Entwicklung der Gewerbebetriebe nach den Zählungen von 1875, 1882, 1895, 1907 ... 92
b) Die gewerblichen Betriebe und ihr Personal nach der Zählung von 1907 ... 93
c) Die gewerblichen Betriebe und ihr Personal in den Kreisen, Bezirken und größeren Städten nach der Zählung von 1907 ... 94, 95, 96, 97
2. Gewerbeaufsicht im Jahre 1907:
a) Die Fabriken und diesen gleichgestellten Anlagen und die darin beschäftigten Arbeiter ... 98
b) Die in den Fabriken und diesen gleichgestellten Anlagen beschäftigten jugendlichen Arbeiter und Arbeiterinnen ... 99
c) Revisionen gewerblicher Anlagen und Unfalluntersuchungen ... 100
d) Die ermittelten Zuwiderhandlungen gegen die Bestimmungen über die Beschäftigung von jugendlichen Arbeitern und Arbeiterinnen ... 101
e) Die bewilligten Ausnahmen von dem Verbote der Sonn- und Festtagsarbeit 101
f) Bewilligung von Überarbeit erwachsener Arbeiterinnen ... 102
3. Die feststehenden Dampfkessel, feststehenden Dampfmaschinen, Lokomobilen und beweglichen Dampfkessel mit Maschinen im Jahre 1908 ... 103
4. Streiks und Aussperrungen:
a) Allgemeine Angaben ... 104
b) Die beendeten Streiks nach Gewerbegruppen ... 104
5. Tätigkeit der städtischen Arbeitsämter 1907:
a) Stellengesuche ... 105
b) Stellenangebote ... 105
c) Besetzte Stellen
α) nach Arbeitsämtern ... 106
β) nach Berufsgruppen ... 106
6. Die Handwerker-Innungen sowie die Gewerbe- und Handwerker-Vereine in Elsaß-Lothringen im Rechnungsjahre 1907/8 ... 106
7. Die im Rechnungsjahre 1907/8 abgehaltenen Meisterkurse für Handwerker ... 107
8. Die im Jahre 1907 ausgestellten Gewerbelegitimationskarten und Wandergewerbescheine 108
9. Die Schankwirtschaften und Branntweinverkaufsstätten ... 108
10. Bierproduktion:
a) Zahl der Brauereien; Biergewinnung und Bierverbrauch ... 109
b) Die Entwickelung der Brauereibetriebe von 1872 bis 1907 mit Darstellung der Betriebsgrößen nach Steuergruppen ... 109
11. Branntwein-Produktion:
a) Zahl und Art der betriebenen Brennereien ... 110
b) Betriebsgrößen nach der Produktion ... 110
12. Ein- und Ausfuhr von Tabak ... 111

Digitized by Google

Seite

13. Betriebe zur Herstellung von Zigaretten und Zigarettentabak im Rechnungsjahre 1907/8 111
14. Geschäftstätigkeit der Eichämter 112
15. Patente, Gebrauchsmuster und Warenzeichen, erteilt an Angehörige von Elsaß-Lothr. 112
16. Die Aktiengesellschaften und Kommanditgesellschaften auf Aktien in Elsaß-Lothringen am 31. Dezember 1906:
    a) Zahl und Kapital der Gesellschaften nach Gewerbegruppen 113
    b) Die Gesellschaften nach Grundkapital und Gründungszeit 113
17. Die Buchdruckereien im Jahre 1907 114
18. Die in Elsaß-Lothringen erscheinenden Zeitungen und Zeitschriften nach dem Stande vom Oktober 1908 114

VII. Verkehr.

A. Landstraßen und Wege.

1. Länge der ausgebauten Straßen 1907 115
2. Der Aufwand für Straßenunterhaltung und für Wegebauten 1907 115

B. Wasserstraßen.

1. Die Schiffahrtskanäle in Elsaß-Lothringen 116
2. Schiffsverkehr auf den elsaß-lothringischen Kanälen 116
3. Bestand der in Elsaß-Lothringen beheimateten Fluß- und Kanalschiffe am 31. Dezember 1907 117
4. Tragfähigkeit der in Elsaß-Lothringen beheimateten Fluß- und Kanalschiffe. 118
5. Die in den Rheinhäfen Straßburg und Lauterburg im Jahre 1907 angekommenen bezw. von dort abgegangenen Schiffe 118
6. Güterverkehr auf den drei Hauptkanälen im Jahre 1907 119
7. Güterverkehr auf der Mosel und auf den Seitenkanälen in den Jahren 1880 bis 1907 120
8. Gesamt-Verkehrsleistung auf den Kanälen und auf der Mosel 120
9. Gesamtverkehr auf den Kanälen und auf der Mosel 121
10. Gesamtverkehr in den Häfen in den Jahren 1881 bis 1907 122
11. Güterverkehr im Rheinhafen zu Straßburg in den Jahren 1892 bis 1907 122
12. Güterverkehr im Rheinhafen zu Lauterburg 1885 bis 1907 123
13. Steinkohlenverkehr auf den Kanälen 123
14. Nach dem Elsaß eingeführte Kohlenmassen 123
15. Floßverkehr auf den Einbinde- und Umbindestellen 1880 bis 1907 124
16. Verkehr über und durch die Schiffbrücken auf der elsässisch-badischen Rheinstrecke in den Jahren 1907 und 1896 124
17. Kosten für die Unterhaltung der Wasserbauten 125
18. Erträgnis der Schiffahrtsabgaben für die Benutzung der verbesserten elsaß-lothringischen Kanäle 125
19. Hauptergebnisse der Wasserstandsbeobachtungen an den wichtigsten Pegeln des Rheins, der Ill, Kraft, Breusch, Mosel und Saar im Jahre 1907 126

C. Eisenbahnen.

I. Reichs-Eisenbahnen.

1. Das Bahnnetz am Schlusse des Rechnungsjahres 1906/7:
    a) Reichseisenbahnen in Elsaß-Lothringen 127, 128
    b) Wilhelm-Luxemburg-Eisenbahnen 128
2. Das bis zum 31. März 1907 für die Reichseisenbahnen in Elsaß-Lothringen und für die Wilhelm-Luxemburg-Eisenbahnen aufgewendete Anlagekapital 129
3. Die bei den Eisenbahnverwaltungen in Elsaß-Lothringen und Luxemburg beschäftigten Beamten und Arbeiter sowie die verausgabten Gehälter und Löhne im Rechnungsjahre 1906 130
4. Die Eisenbahnbetriebsmittel 130
5. Verkehr auf den Eisenbahnen:
    a) Eisenbahn-Personenverkehr 131, 132
    b) Beförderung von Gepäck und Hunden 132
    c) Eisenbahn-Güterverkehr 133

Digitized by Google

Seite
6. Finanzielle Betriebsergebnisse der Eisenbahnen ... 134
7. Eisenbahn-Unfälle ... 134
II. Die dem öffentlichen Verkehr dienenden Privat-Eisenbahnen in Elsaß-Lothringen 1906 135
III. Die Straßenbahnbetriebe in Elsaß-Lothringen ... 136
D. Kraftfahrzeuge.
Bestand an Kraftfahrzeugen in Elsaß-Lothringen sowie deren Verwendungszweck 136
E. Post- und Telegraphenwesen.
1. Post- und Telegraphen-Anstalten; Post-, Telegraphen- und Telephonpersonal 137
2. Postverkehr:
a) Briefverkehr ... 137
b) Paketpostverkehr ... 138
3. Telegraphenwesen ... 138
4. Fernsprechwesen ... 139
5. Finanzergebnisse der Post- und Telegraphenverwaltung ... 139

VIII. Preise und Löhne.

1. Mittlere Marktpreise:
a) Getreide, Stroh und Heu ... 140
b) Fleisch, Viktualien, Brennholz ... 141
2. Ortsüblicher Tagelohn gewöhnlicher Tagearbeiter (§ 8 des Krankenversicherungsgesetzes) 142
3. Die Arbeitslöhne in den Staats- und ungeteilten Waldungen im Jahre 1906 ... 143
4. Die Arbeitslöhne in den Bergbau-, Hütten- und Salinenbetrieben im Jahre 1907 ... 143

IX. Geld- und Kreditwesen, Genossenschaftswesen.

1. Geschäftsumsatz der Reichsbankanstalten in Elsaß-Lothringen seit Bestehen der Reichsbank ... 144
2. Geschäftsverkehr bei den Reichsbankanstalten in Elsaß-Lothringen im Jahre 1907 ... 145
3. Abschluß der Staatsdepositenverwaltung auf 31. März 1907 ... 146
4. Die öffentlichen Vorschußkassen im Rechnungsjahre 1906 ... 147
5. Hypothekenverkehr 1907 ... 147
6. Die öffentlichen Sparkassen:
a) Entwickelung des Sparkassenwesens 1872—1907. ... 148
b) Geschäftsverkehr der öffentlichen Sparkassen ... 149
7. Die größeren Aktienbanken mit dem Hauptsitz in Elsaß-Lothringen im Jahre 1907 150
8. Geschäftsbetrieb der öffentlichen Leihhäuser zu Straßburg und Metz:
a) Geschäftsumsatz im Jahre 1907 ... 151
b) Die Neuverpfändungen nach der Höhe der Darlehnsbeträge ... 151
9. Erwerbs- und Wirtschaftsgenossenschaften in Elsaß-Lothringen:
I. Die Genossenschaften überhaupt nach dem Gegenstande des Unternehmens und nach der Haftpflichtart am 1. Januar 1908:
a) Einzel-Genossenschaften ... 152
b) Zentral-(Haupt-)Genossenschaften ... 152
II. Die landwirtschaftlichen Genossenschaften.
a) Die landwirtschaftlichen Bezugsgenossenschaften (Landesverband der landwirtschaftl. Kreisvereine von Elsaß-Lothr. zu Straßburg i. Els.) ... 153
b) Die Molkereigenossenschaften im Jahre 1906 ... 153
c) Die ländlichen Spar- und Darlehenskassen von Elsaß-Lothringen 1906. 154
d) Sonstige landwirtschaftliche Genossenschaften ... 154

X. Finanzwesen.

A. Landesfinanzen.
1. Die Finanzergebnisse der Landesverwaltung und die Landesschulden von 1871 bis 1906 ... 155
2. Der Landeshaushalt Elsaß-Lothringens 1881, 1891, 1901, 1907, 1908:
a) Ausgaben ... 156, 157, 158
b) Einnahmen ... 159, 160, 161

Digitized by Google

Seite

B. Direkte Steuern.

1. Nachweisung der für das Rechnungsjahr 1907 nach Maßgabe der Veranlagung wirklich zu erhebenden Steuern:
   - *a)* Erhebungen für den Staat ... 162
   - *b)* Zuschläge zu den direkten Steuern:
     - α) Erhebungen für Bezirkszwecke ... 162
     - β) Erhebungen für Gemeindezwecke ... 163
   - *c)* Zuschläge für Spezialzwecke ... 163
   - *d)* Nebenerhebungen ... 163
   - Zusammenstellung ... 163
2. Steuerpflichtige und Steuersoll nach Stufen bei den Steuer-Hauptveranlagungen 1903—1907:
   - *a)* Kapitalsteuer ... 164
   - *b)* Lohn- und Besoldungssteuer ... 164
   - *c)* Lohnkartensteuer ... 165
   - *d)* Gewerbesteuer ... 165
   - *e)* Wandergewerbesteuer ... 166
   - *f)* Wanderlagerabgabe ... 166
3. Die wegen Hagelschäden erlassenen Grundsteuerbeträge ... 166

C. Zölle, indirekte Steuern und Verkehrssteuern.

1. Die Roheinnahmen der Verwaltung der Zölle und indirekten Steuern und der Verwaltung der Verkehrssteuern ... 167
2. Zoll- und Steuervergütungen ... 168
3. Vergütungen und Überweisungen an Elsaß-Lothringen aus den Zöllen und Reichssteuern ... 168
4. Die Besteuerung des Weines ... 169
5. Schaumwein-Industrie und Besteuerung ... 170
6. Kunstweinbesteuerung ... 170
7. Bierbesteuerung ... 170
8. Branntweinbesteuerung ... 171
9. Zuckersteuer für inländischen Zucker ... 171
10. Salzbesteuerung ... 171
11. Tabakbesteuerung ... 172
12. Zigarettensteuer:
    - *a)* Besteuerung von Zigaretten ... 172
    - *b)* Besteuerung von Zigarettentabak ... 172
13. Die lizenzsteuerpflichtigen Gewerbebetriebe ... 173
14. Einnahmen an Verkehrssteuern und Strafen, Erbschaftssteuern:
    - *a)* Die Einnahmen an Verkehrssteuern und Strafen ... 173
    - *b)* Die Einnahmen an Erbschaftssteuern ... 174
    - *c)* Die Verteilung des i. J. 1907 der Erbschaftssteuer unterworfenen Gesamtvermögens auf unbewegliches, bewegliches Vermögen und die darauf ruhenden Verbindlichkeiten ... 174
    - *d)* Die Erbschaftssteuerfälle im Jahre 1907 ... 175

D. Bezirksfinanzen.

- *a)* Die Ausgaben der Bezirke ... 176, 177
- *b)* Die Einnahmen der Bezirke ... 178, 179

E. Gemeindefinanzen.

1. Die ordentlichen Ausgaben der Gemeinden im Rechnungsjahre 1907 ... 180, 181
2. Die ordentlichen Einnahmen der Gemeinden im Rechnungsjahre 1907 ... 182, 183
3. Die ordentlichen und außerordentlichen Einnahmen und Ausgaben, die Schulden und die Verteilung der direkten (Staats-) Steuern in den Gemeinden im Jahre 1907 ... 184
4. Die Gemeindeschulden 1872—1907 ... 185
5. Steuerzuschläge und Frontage der Gemeinden; Zuschüsse für den Elementarunterricht aus Staats- und Bezirksmitteln im Jahre 1907 ... 185

Digitized by Google

Seite
6. Die Hundesteuer im Jahre 1907 ... 186
7. Die Oktroi erhebenden Gemeinden und deren Oktroi-Einnahmen im Rechnungsjahre 1907 ... 187

XI. Versicherungswesen.

A. Krankenversicherung.
1. Betriebsergebnisse der Krankenkassen im Jahre 1906 ... 188, 189
2. Die Krankenversicherung in Elsaß-Lothringen 1893 bis 1906 ... 189
B. Unfallversicherung.
1. Allgemeine Betriebsergebnisse 1901 bis 1906 ... 190
2. Die Betriebsergebnisse des Jahres 1906 im besonderen:
a) Berufsgenossenschaften ... 191
b) Ausführungsbehörden ... 192
C. Invalidenversicherung.
1. Übersicht über die Rentenbewegung im Jahre 1906 ... 193
2. Rentenzugang und Beitragserstattungen im Jahre 1906 nach Altersgruppen:
a) Rentenzugang ... 194
b) Beitragserstattungen ... 194
3. Finanzielle Ergebnisse der Landesversicherungsanstalt:
a) Einnahmen ... 195
b) Ausgaben ... 195
c) Vermögensstand ... 196
4. Berufungen auf schiedsgerichtliche Entscheidungen gegen Bescheide der Landesversicherungsanstalt ... 196

XII. Öffentliche Fürsorge, Armenwesen.

1. Die Hospitäler, Siechen-, Armenhäuser und Waisenanstalten im Jahre 1907 ... 197
2. Die Ausgaben und Einnahmen der Gemeinden für Armenzwecke:
a) Ausgaben ... 198
b) Einnahmen ... 198
3. Zahl und Art der durch die Bezirke unterstützten Kinder ... 199
4. Bestreitung der Kosten für die durch die Bezirke unterstützten Kinder ... 199
5. Zu- und Abgang an Kranken in den öffentlichen Irrenanstalten Elsaß-Lothringens 200

XIII. Medizinalwesen.

1. Das Heilpersonal am 1. Januar 1908 ... 201
2. Die bei Übertragung von Apotheken bezahlten Preise ... 201
3. Ergebnisse der Prüfungen für das Heilpersonal:
a) Ärztliche Vorprüfung an der Universität ... 202
b) Approbation von Kreisärzten ... 202
c) Approbation von Ärzten, Zahnärzten und Apothekern ... 202
d) Prüfung von Hebammen ... 202
4. Die Sterblichkeit nach Todesursachen und Altersklassen im Jahre 1907 ... 203
5. Die Sterblichkeit nach Todesursachen in den Kreisen und in den Städten mit über 40 000 Einwohnern im Jahre 1907 ... 204, 205
6. Die tödlichen Verunglückungen im Jahre 1907 ... 206
7. Die Art der tödlichen Verunglückungen im Jahre 1907 ... 206
8. Morbidität in den Heilanstalten:
a) Allgemeine Anstalten ... 207
b) Anstalten für Geisteskranke, Epileptiker, Idioten, Schwachsinnige und Nervenkranke ... 208
c) Augenheilanstalten ... 209
d) Entbindungsanstalten ... 209
9. Die im Jahre 1907 aufgetretenen anzeigepflichtigen Krankheiten ... 210
10. Ergebnisse der Schutzpockenimpfung 1907 ... 211

Digitized by Google

Seite

11. Die in den chemischen Untersuchungsanstalten in Elsaß-Lothringen im Jahre 1906 vorgenommenen Untersuchungen ... 212
12. Die Mineralquellen und Luftkurorte in Elsaß-Lothringen:
a) Mineralquellen ... 212
b) Luftkurorte ... 212

XIV. Kirchenwesen.

1. Katholische Kirche:
a) Umfang und Einrichtung ... 213
b) Die geistlichen Orden und ihre Tätigkeit in Elsaß-Lothringen ... 214
2. Evangelische Kirche:
a) Umfang und Einrichtung ... 214, 215
b) Das kirchliche Leben in der Evangelischen Kirche ... 215
3. Israelitischer Kultus ... 215

XV. Unterrichtswesen.

A. Hochschule.

1. Lehrkörper und Studierende der Kaiser-Wilhelms-Universität ... 216
2. Die Entwicklung der Kaiser-Wilhelms-Universität 1872—1908 ... 217
3. Die Studierenden der Kaiser-Wilhelms-Universität im Sommerhalbjahr 1908 nach ihrer Heimat ... 218
4. Die Studierenden der Kaiser-Wilhelms-Universität im Sommerhalbjahr 1908 nach dem Religionsbekenntnis ... 219
5. Die Promotionen in den Jahren 1880 bis 1908 ... 219
6. Die Habilitationen in den Jahren 1880 bis 1908 ... 219
7. Die Elsaß-Lothringer auf den deutschen Universitäten ... 220
8. Die an den deutschen Technischen Hochschulen immatrikulierten Elsaß-Lothringer im Sommerhalbjahr 1908 ... 221
9. Stand, Benutzung und Ausgaben der Universitäts- und Landesbibliothek ... 221

B. Höhere Schulen.

1. Die öffentlichen und nichtöffentlichen höheren Schulen ... 222
2. Entwicklung der höheren Schulen in Elsaß-Lothringen ... 223
3. Die Mädchen an den öffentlichen höheren Schulen in Elsaß-Lothringen ... 223
4. Zahl der Schulklassen, Lehrer und Schüler in den öffentlichen und nichtöffentlichen höheren Schulen am 1. November 1907 ... 224
5. Ausgaben für die öffentlichen höheren Schulen ... 224
6. Die technische Schule in Straßburg ... 225
7. Ergebnisse der Prüfungen für das Lehramt an höheren Schulen ... 225
8. Ergebnisse der Prüfungen für Turnlehrer und für Zeichenlehrer ... 225

C. Niederes Unterrichtswesen.

1. Stand der Schulen des niederen Unterrichtswesens vom 1. April 1908 ... 226
2. Die niederen Schulen nach Geschlecht und Konfession der Schüler ... 227
3. Zuschüsse zu den Kosten des öffentlichen Elementar-Unterrichts ... 228
4. Die Taubstummen-Anstalten ... 229
5. Zu- und Abgang an geprüften weltlichen Lehrern und Lehrerinnen an den öffentlichen Elementarschulen ... 229
6. Die Lehrerbildungs-Anstalten ... 230
7. Prüfungen für Lehrer und Lehrerinnen an Mittelschulen und höheren Mädchenschulen ... 231
8. Prüfungen für Lehrer und Lehrerinnen an Elementar- und Kleinkinderschulen 232

XVI. Rechtspflege.

A. Justizverwaltung.

1. Einteilung des Oberlandesgerichtsbezirkes Colmar in Landgerichts- und Amtsgerichtsbezirke ... 233

Digitized by Google

Seite
2. Die Gerichtsbeamten und Rechtsanwälte ... 233
3. Ergebnisse der Prüfungen für das Justizpersonal ... 234

B. Geschäftstätigkeit der Gerichte.

I. Bürgerliche Rechtspflege.

1. Geschäftstätigkeit der Amtsgerichte:
a) Anhängig gewordene Sachen ... 235
b) Mahnsachen, Arrest- und Vollstreckungssachen ... 225
c) Mündliche Verhandlungen ... 236
d) Konkurse:
α) Konkursverfahren überhaupt ... 236
β) Abgewiesene und eröffnete Konkursverfahren ... 236
γ) Die beendeten Konkursverfahren nach der Art der Beendigung und der Gemeinschuldner ... 237
δ) Die beendeten Konkursverfahren nach der Dauer der Konkurse und nach der Schuldenmasse ... 237
e) Angelegenheiten der freiwilligen Gerichtsbarkeit ... 238
2. Geschäftstätigkeit der Landgerichte:
a) Allgemeine Übersicht ... 238
b) Prozesse erster Instanz vor den Landgerichten in Ehesachen ... 239
3. Geschäftstätigkeit des Oberlandesgerichtes ... 239

II. Strafrechtspflege.

1. Amtsgerichte ... 240
2. Landgerichte ... 240
3. Oberlandesgericht ... 241

III. Tätigkeit des Reichsgerichtes in Angelegenheiten, in denen die angefochtene Entscheidung von elsaß-lothringischen Gerichten erlassen worden ist ... 241

IV. Die Tätigkeit der Gewerbegerichte ... 242

V. Die Tätigkeit der Kaufmannsgerichte ... 243

C. Kriminalstatistik.

1. Die im Jahre 1905 abgeurteilten Personen und Handlungen ... 244
2. Einige wichtigere Arten von Verbrechen und Vergehen gegen Reichsgesetze im Jahre 1905 ... 245
3. Die wegen Verbrechen und Vergehen gegen die Reichsgesetze Verurteilten im Verhältnis zur strafmündigen Bevölkerung ... 245
4. Die Kriminalität der Jugendlichen (12. bis 18. Lebensjahr) ... 246
5. Fürsorge (Zwangs-) Erziehung 1906 ... 246
6. Anwendung des bedingten Strafaufschubs ... 247

D. Strafanstalten.

1. Gefangenenbestand im Rechnungsjahre 1906 ... 248
2. Persönliche Verhältnisse der zugegangenen Gefangenen im Rechnungsjahre 1906 248

XVII. Militärwesen.

1. Die Ergebnisse des Heeresergänzungsgeschäftes im Jahre 1907 ... 249
2. Die Schulbildung der in Elsaß-Lothringen geborenen Rekruten ... 249
3. Herkunft und Beschäftigung der im Jahre 1907 endgültig Abgefertigten ... 250
4. Unterstützungen von Familien der zu militärischen Übungen einberufenen Mannschaften 250
5. Die zum Militärdienst freiwillig Eingetretenen ... 251
6. Erteilung des Berechtigungsscheines zum einjährig-freiwilligen Militärdienst ... 251
7. Die in Elsaß-Lothringen garnisonierenden Truppenteile ... 252, 253, 254

Digitized by Google

Seite

XVIII. Wahlen.

A. Die Reichstagswahlen.

1. Wahlberechtigte und Stimmenzahl bei den Reichstagswahlen 1907 255
2. Die bei den Reichstagswahlen 1907 gewählten Abgeordneten und ihre Gegenkandidaten 256
3. Persönliche Verhältnisse der Reichstagsabgeordneten 257
5. Die Parteistellung der bei den Reichstagswahlen 1874 bis 1907 gewählten Abgeordneten 257

B. Wahlen zum Landesausschuß.

1. Die in den Jahren 1879 und 1906 von den Landkreisen und vier großen Städten vorgenommenen Wahlen zum Landesausschuß 258
2. Die von den Bezirkstagen im Jahre 1908 gewählten Landesausschußabgeordneten 258

C. Die Bezirkstagswahlen in den Jahren 1900 bis 1908 259

XIX. Meteorologie.

1. Jahresresultate der Beobachtungen über Druck, Temperatur und Feuchtigkeit der Luft im Jahre 1907 260
2. Jahresresultate der Beobachtungen über Bewölkung, Nebel und Windverteilung im Jahre 1907 260
3. Temperaturverhältnisse im Jahre 1907 260
4. Jährliche Niederschläge nach den Beobachtungen auf den Regenstationen im Jahre 1907 261
5. Niederschläge und Gewitter im Jahre 1907 262

Alphabetisches Sachregister 263

Anhang.

Schematische Karten von Elsaß-Lothringen.

1. Die katholische und evangelische Bevölkerung nach der Volkszählung 1905.
2. Die Verbreitung des Weinbaues im Jahre 1908.

Diagramme.

Der Landeshaushalt Elsaß-Lothringens im Rechnungsjahre 1908.
Gliederung der ordentlichen Ausgaben.
Gliederung der ordentlichen Einnahmen.

Digitized by Google

I. Stand der Bevölkerung.

I. Gebietseinteilung

nach dem Stande vom 1. Dezember 1908

mit Angabe der Volkszählungsergebnisse vom 1. Dezember 1905.

Kreise und Bezirke. — Land.	Fläche qkm	Zahl der Kantone	Zahl der Gemeinden	Zahl der Wohnhäuser bewohnt	Zahl der Wohnhäuser unbewohnt	Zahl der Haushaltungen	Ortsanwesende Bevölkerung männlich überhaupt	Ortsanwesende Bevölkerung männlich davon Militär	Ortsanwesende Bevölkerung weiblich	Ortsanwesende Bevölkerung zusammen
Straßbg.-St..	78,29	4	1	10 391	78	36 862	86 390	15 408	81 288	167 678
Straßbg.-Ld.	563,67	4	102	14 845	395	21 294	47 594	1 133	46 760	94 354
Erstein	498,15	4	50	12 198	447	15 059	32 084	412	31 952	64 036
Hagenau ...	661,80	3	58	13 598	487	17 349	40 370	4 255	39 874	80 244
Molsheim ..	740,23	5	70	13 700	729	16 607	33 075	758	34 659	67 734
Schlettstadt.	635,79	4	63	12 711	539	16 542	33 655	801	34 185	67 840
Weißenburg.	603,63	5	83	10 747	468	13 113	28 485	1 955	28 258	56 743
Zabern	1 004,22	6	134	16 481	865	20 693	43 918	1 332	44 148	88 066
Unter-Elsaß.	**4 785,76**	**35**	**561**	**104 671**	**4 008**	**157 519**	**345 571**	**26 054**	**341 124**	**686 695**
Altkirch ...	653,74	4	116	9 800	821	11 277	25 665	3	25 002	50 667
Colmar	660,13	5	63	12 617	697	21 490	49 272	5 032	47 312	96 584
Gebweiler...	583,03	4	47	10 116	524	14 168	29 926	65	31 760	61 686
Mülhausen .	625,98	5	75	20 188	791	42 033	90 357	4 157	91 818	182 175
Rappoltswlr.	459,18	4	32	9 466	532	14 625	28 882	2	31 191	60 073
Thann	523,56	4	53	9 092	340	13 563	29 326	2	31 568	60 894
Ober-Elsaß .	**3 505,57**	**26**	**386**	**71 279**	**3 705**	**117 156**	**253 428**	**9 261**	**258 651**	**512 079**
Metz-Stadt .	16,44	3	1	3 671	154	13 218	40 167	14 128	27 891	68 058
Metz-Land .	1 072,99	5	152	16 526	1 789	23 010	59 961	10 726	44 481	104 442
Bolchen	715,39	3	100	9 297	1 464	10 230	21 544	6	21 041	42 585
Château-Sal.	976,03	5	132	10 385	1 197	12 156	24 020	2 700	22 568	46 588
Diedenhf.-O.	676,99	4	76	9 724	1 196	12 509	31 068	3 109	26 221	57 289
Diedenh.-W.	263,72	3	32	8 546	290	14 908	44 350	1	30 747	75 097
Forbach ...	701,05	4	87	13 518	899	17 080	44 220	7 392	37 937	82 157
Saarburg ...	1 008,68	5	105	11 939	895	14 354	34 684	4 855	31 623	66 307
Saargemünd	795,09	4	73	10 928	707	15 159	36 794	2 877	36 473	73 267
Lothringen .	**6 226,38**	**36**	**758**	**94 534**	**8 591**	**132 630**	**336 808**	**45 794**	**278 982**	**615 790**
Elsaß-Lothringen										
1905 (1908)	**14 517,70**	**97**	**1 705**	**270 484**	**16 304**	**407 305**	**935 807**	**81 109**	**878 757**	**1 814 564**
1900	**14 513,05**	**95**	**1 700**	**263 099**	**15 797**	**384 477**	**880 437**	**78 858**	**839 033**	**1 719 470**
1895	**14 511,26**	**95**	**1 700**	**256 402**	**15 205**	**372 449**	**833 173**	**79 405**	**807 813**	**1 640 986**
1890	**14 507,10**	**95**	**1 697**	**255 443**	**14 912**	**365 718**	**805 986**	**67 354**	**797 520**	**1 603 506**
1885	**14 509,41**	**95**	**1 698**	**256 568**	**13 222**	**359 844**	**771 269**	**42 610**	**793 086**	**1 564 355**
1880	**14 508,10**	**95**	**1 699**	**285 353**	**10 292**	**361 460**	**770 108**	**38 963**	**796 562**	**1 566 670**
1875	**14 511,74**	**95**	**1 696**	**259 531**	**7 596**	**362 862**	**744 878**	**32 784**	**786 926**	**1 531 804**
1871	**14 511,74**	**98**	**1 694**	**265 609**		**357 093**	**760 193**	**32 244**	**789 545**	**1 549 738**

Digitized by Google

2. Fläche und Bevölkerung der deutschen Bundesstaaten am 1. Dezember 1905.

Staaten und Landesteile	Fläche qkm	Ortsanwesende Bevölkerung männlich	weiblich	zusammen	Auf 1 qkm kommen Einwohner
Provinz Ostpreußen . .	36 998,75	981 671	1 048 505	2 030 176	*54,87*
„ Westpreußen .	25 542,31	806 632	835 114	1 641 746	*64,28*
Stadt Berlin	63,40	984 804	1 055 394	2 040 148	*32 178,99*
Provinz Brandenburg .	39 841,82	1 729 063	1 802 843	3 531 906	*88,65*
„ Pommern . . .	30 124,91	824 074	860 252	1 684 326	*55,91*
„ Posen	28 982,37	954 083	1 032 554	1 986 637	*68,55*
„ Schlesien . . .	40 324,85	2 364 011	2 578 600	4 942 611	*122,57*
„ Sachsen	25 259,10	1 456 149	1 523 072	2 979 221	*117,95*
„ Schleswig-Holstein	19 004,18	767 652	736 596	1 504 248	*79,15*
„ Hannover . . .	38 506,36	1 384 494	1 375 050	2 759 544	*71,66*
„ Westfalen . . .	20 214,39	1 858 276	1 759 814	3 618 090	*178,99*
„ Hessen-Nassau	15 700,50	1 013 270	1 056 782	2 070 052	*131,85*
„ Rheinland . . .	26 996,92	3 242 041	3 194 296	6 436 337	*238,41*
„ Hohenzollern .	1 142,26	32 683	35 599	68 282	*59,78*
Königreich Preußen.	348 702,12	18 398 903	18 894 421	37 293 324	*106,95*
Bayern l. d. Rheins . .	5 927,97	438 541	447 292	885 833	*149,43*
Bayern r. d. Rheins . .	69 942,24	2 758 106	2 880 433	5 638 539	*80,62*
Königreich Bayern .	75 870,21	3 196 647	3 327 725	6 524 372	*85,99*
„ Sachsen . . .	14 992,94	2 179 108	2 329 493	4 508 601	*300,71*
„ Württemberg.	19 511,73	1 122 914	1 179 265	2 302 179	*117,99*
Großherzogt. Baden . . .	15 067,67	996 934	1 013 794	2 010 728	*133,45*
„ Hessen . . .	7 688,82	604 078	605 097	1 209 175	*157,26*
„ Mecklenbg.-Schwerin	13 126,92	309 150	315 895	625 045	*47,62*
„ Sachsen-Weimar .	3 610,96	189 422	198 673	388 095	*107,47*
„ Mecklenbg.-Strelitz .	2 929,50	51 484	51 967	103 451	*35,31*
„ Oldenburg .	6 428,34	219 768	219 088	438 856	*68,27*
Herzogt. Braunschweig. .	3 672,05	239 135	246 823	485 958	*132,34*
„ Sachsen-Meiningen . .	2 468,28	132 064	136 852	268 916	*108,95*
„ Sachsen-Altenburg	1 323,52	101 412	105 096	206 508	*156,03*
„ Sachsen-Coburg-Gotha	1 977,45	117 224	125,208	242 432	*123,10*
„ Anhalt	2 299,38	159 573	168 456	328 029	*142,66*
Fürst. Schwarzburg-Sond.	862,10	41 444	43 708	85 152	*98,77*
„ Schwarzbg.-Rudolst.	940,39	47 241	49 594	96 835	*102,97*
„ Waldeck.	1 120,96	28 789	30 338	59 127	*52,74*
„ Reuß älterer Linie .	316,30	33 677	36 926	70 603	*223,22*
„ Reuß jüngerer Linie	826,71	69 436	75 148	144 584	*174,89*
„ Schaumburg-Lippe .	340,29	22 437	22 555	44 992	*132,22*
„ Lippe	1 215,19	70 767	74 810	145 577	*119,80*
Freie u. Hansestadt Lübeck	297,71	51 922	53 935	105 857	*355,57*
Freie Hansestadt Bremen	256,39	131 761	131 679	263 440	*1 027 50*
Freie und Hansestadt Hamburg	413,89	433 584	441 294	874 878	*2 113,79*
Elsaß-Lothringen . .	14 517,70	935 807	878 757	1 814 564	*124,99*
Deutsches Reich	**540 777,52**	**29 884681**	**30 756 597**	**60 641 278**	*112,14*

Digitized by Google

3. Die Zu- und Abnahme der Bevölkerung seit 1871.

Kreise und Bezirke — Land	Bevölkerungsstand (Gesamtbevölkerung) nach dem Ergebnis der Volkszählung von				Zu (+)- oder Ab (—)- nahme in Prozent im Zeitraum		
	1871	1895	1900	1905	1895–1900	1900–1905	1871–1905
Straßburg-Stadt	85 654	135 608	151 041	167 678	+ 11,38	+ 11,01	+ 95,76
Straßburg-Land	75 037	83 993	87 853	94 354	+ 4,60	+ 7,40	+ 25,74
Erstein	63 187	62 493	62 962	64 036	+ 0,75	+ 1,71	+ 1,34
Hagenau	73 593	76 583	78 134	80 244	+ 2,03	+ 2,70	+ 9,04
Molsheim	74 910	66 596	67 092	67 734	+ 0,74	+ 0,96	— 9,58
Schlettstadt	78 162	69 133	68 541	67 840	— 0,86	— 1,02	— 13,21
Weißenburg	62 333	56 502	56 420	56 743	— 0,15	+ 0,57	— 8,97
Zabern	87 530	87 716	87 389	88 066	— 0,37	+ 0,77	+ 0,61
Bez. Unter-Elsaß..	**600 406**	**638 624**	**659 432**	**686 695**	+ 3,26	+ 4,13	+ 14,37
Altkirch	55 603	49 889	49 863	50 667	— 0,05	+ 1,61	— 8,88
Colmar	81 046	87 538	91 428	96 584	+ 4,44	+ 5,64	+ 19,17
Gebweiler	64 181	60 556	61 344	61 686	+ 1,30	+ 0,56	— 3,89
Mülhausen	126 343	159 733	170 990	182 175	+ 7,05	+ 6,54	+ 44,19
Rappoltsweiler	67 102	60 586	61 064	60 073	+ 0,79	— 1,62	— 10,48
Thann	64 598	59 175	60 520	60 894	+ 2,27	+ 0,62	— 5,73
Bez. Ober-Elsaß..	**458 873**	**477 477**	**495 209**	**512 079**	+ 3,71	+ 3,41	+ 11,59
Metz-Stadt	51 332	59 794	58 462	60 419	— 2,23	+ 3,35	+ 17,70
Metz-Land	71 614	80 272	94 420	112 081	+ 7,63	+ 18,70	+ 56,51
Bolchen	47 735	40 252	39 583	42 585	— 1,66	+ 7,58	— 10,79
Château-Salins	52 801	48 852	46 894	46 588	— 4,01	— 0,65	— 11,77
Diedenhofen-Ost	76 591	89 737	51 416	57 289	+ 26,82	+ 11,42	+ 72,85
Diedenhofen-West			62 391	75 097		+ 20,37	
Forbach	64 141	73 875	76 005	82 157	+ 2,88	+ 8,09	+ 28,09
Saarburg	62 457	63 777	64 859	66 307	+ 1,70	+ 2,23	+ 6,16
Saargemünd	63 788	68 326	70 799	73 267	+ 3,62	+ 3,49	+ 14,86
Bez. Lothringen..	**490 459**	**524 885**	**564 829**	**615 790**	+ 7,61	+ 9,02	+ 25,55
Elsaß-Lothringen...	**1 549 738**	**1 640 986**	**1 719 470**	**1 814 564**	+ 4,78	+ 5,53	+ 17,09

4. Die mittlere Bevölkerung Elsaß-Lothringens und des Reichs seit 1872.

Jahr	Bevölkerung um die Mitte des Jahres		Jahr	Bevölkerung um die Mitte des Jahres		Jahr	Bevölkerung um die Mitte des Jahres	
	Elsaß-Lothringen	Deutsches Reich		Elsaß-Lothringen	Deutsches Reich		Elsaß Lothringen	Deutsches Reich
1872	1 548 900	41 185 200	1884	1 566 700	46 334 500	1896	1 650 700	52 753 500
1873	1 545 200	41 531 800	1885	1 566 200	46 704 500	1897	1 667 600	53 569 300
1874	1 540 600	41 983 300				1898	1 682 500	54 406 300
1875	1 535 700	42 510 300	1886	1 569 300	47 132 000	1899	1 697 800	55 248 200
			1887	1 578 600	47 627 700	1900	1 713 600	56 045 900
1876	1 537 200	43 056 500	1888	1 586 800	48 165 700			
1877	1 545 800	43 607 600	1889	1 594 100	48 715 500	1901	1 731 000	56 874 000
1878	1 554 000	44 126 700	1890	1 601 300	49 239 400	1902	1 751 500	57 767 000
1879	1 560 900	44 638 600				1903	1 770 700	58 629 000
1880	1 565 700	45 092 900	1891	1 608 500	49 762 300	1904	1 789 100	59 475 000
			1892	1 615 900	50 266 200	1905	1 807 200	60 314 000
1881	1 567 200	45 425 900	1893	1 622 100	50 756 500			
1882	1 566 100	45 716 800	1894	1 628 400	51 339 500	1906	1 825 600	61 177 000
1883	1 565 900	46 013 900	1895	1 636 900	52 001 100	1907	1 844 800	62 097 000

Digitized by Google

5. Alphabetisches Verzeichnis sämtlicher Gemeinden mit Angabe der Einwohnerzahl nach der Volkszählung vom 1. Dezember 1905.

Vorbemerkung: Die Namen der Gemeinden usw. mit mehr als 2000 Einwohnern sind fett gedruckt.
Die Erklärung der für die Namen der Kreise gebrauchten Abkürzungen findet sich Seite 12.

Gemeinde	Kreis	Einwohnerzahl
Aboncourt	Chât.-S.	89
Achâtel	Metz L.	148
Achen	Saarg.	783
Achenheim	Str. Ld.	921
Adaincourt	Bolch.	124
Adamsweiler	Zab.	335
Ajoncourt	Chât.-S.	199
Alaincourt	Chât.-S.	148
Alben	Metz L.	233
Alberschweiler	Saarb.	1527
Albesdorf	Chât.-S.	563
Algolsheim	Colm.	339
Algringen	**Died.-W.**	**7575**
Allenweiler	Zab.	415
Alstingen	Forb.	982
Altdorf	Molsh.	765
Altdorf (Freialtdorf)	Chât.-S.	716
Alteckendorf	Str. Ld.	776
Altenach	Altk.	351
Altenbach	Thann	129
Altenheim	Zab.	324
Altenstadt	Weißbg.	1064
Altkirch	**Altk.**	**3392**
Altlixheim	Saarb.	269
Altmünsterol	Altk.	851
Alt Pfirt	Altk.	476
Altrip	Forb.	209
Alt-Thann	**Thann**	**2318**
Altweier	Rapp.	268
Altweiler	Zab.	661
Altweiler	Forb.	296
Alzingen	Bolch.	363
Amanweiler	Metz L.	628
Amélécourt	Chât. S.	152
Ammerschweier	Rapp.	1584
Ammerzweiler	Altk.	233
Ancy a. d. Mosel	Metz L.	1020
Andlau	Schlettst.	1735
Andolsheim	Colm.	734
Angweiler	Saarb.	152
Anserweiler	Metz Ld.	297
Antilly	Metz Ld.	120
Anzelingen	Bolch.	353
Apach	Died.-O.	440
Appenweier	Colm.	221
Arancy	Metz Ld.	587
Argenchen	Bolch.	256
Armsdorf	Bolch.	225
Arry	Metz Ld.	362
Ars a. d. Mosel.	**Metz Ld**	**3769**
Ars-Laquenexy	Metz Ld.	225
Arsweiler	Died. W.	728
Artolsheim	Schlettst.	891
Arzenheim	Colm.	500
Arzweiler	Saarb.	696
Aschbach	Weißbg.	545
Aspach	Altk.	608
Aspach	Saarb.	116
Aßweiler	Zab.	344
Attenschweiler	Mülh.	626
Attilloncourt	Chât.-S.	126
Ane	Thann	831
Auenheim	Hag.	432
Augny	Metz Ld.	697
Aulnois	Chât.-S.	320
Aumetz	**Died.-W.**	**2415**
Avenheim	Str. Ld.	170
Avolsheim	Molsh.	562
Avricourt	Saarb.	1135
Ay	Metz Ld.	481
Azoudange	Saarb.	345
Bacourt	Chât.-S.	294
Bärendorf	Zab.	429
Bärenthal	Saarg.	948
Balbronn	Molsh.	885
Baldenheim	Schlettst.	1105
Baldersheim	Mülh.	696
Balgau	Colm.	432
Ballersdorf	Altk.	671
Balschweiler	Altk.	534
Balzenheim	Colm.	263
Ban-St. Martin	**Metz Ld.**	**2750**
Banzenheim	Mülh.	993
Barchingen	Saarb.	156
Barenbach	Molsh.	899
Baronsweiler	Altk.	170
Baronweiler	Forb.	368
Barr	**Schlettst.**	**5022**
Barst	Forb.	307
Bartenheim	Mülh.	1800
Bassenberg	Schlettst.	296
Battenheim	Mülh.	989
Batzendorf	Hag.	772
Baudrecourt	Chât.-S.	259
Baumbiedersdorf	Bolch.	658
Bazoncourt	Metz Ld.	421
Bebelnheim	Rapp.	1000
Bebing	Saarb.	184
Béchy	Metz Ld.	446
Behlenheim	Str. Ld.	195
Beiern	Died.-O	453
Beinheim	Weißbg.	1018
Bellefosse	Molsh.	282
Belmont	Molsh.	348
Bendorf	Altk.	208
Benfeld	**Erst.**	**2466**
Beningen	Forb.	430
Bennweier	Rapp.	930
Bensdorf	Chât.-S.	381
Berenzweiler	Altk.	302
Berg	Died.-O.	187
Berg	Zab.	550
Berg	Forb.	316
Bergbieten	Molsh.	566
Bergheim	**Rapp.**	**2209**
Bergholz	Gebw	512
Bergholz-Zell	Gebw.	409
Berlingen	Saarb.	286
Bermerinzen	Chât.-S.	383
Bernhardsweiler	Schlettst.	290
Bernhardsweiler	Erst.	947
Berno-sheim	Str. Ld.	331
Bernweiler	Thann	457
Berrweiler	Gebw.	729
Berstett	Str. Ld.	642
Berstheim	Hag.	291
Berthelmingen	Saarb.	724
Bertringen	Forb.	224
Bertringen	Died.-O.	399
Berweiler	Bolch.	362
Bessingen	Chât.-S.	195
Bettborn	Saarb.	307
Bettendorf	Altk.	370
Bettingen	Bolch.	195
Bettingen	Forb.	300
Bettlach	Altk.	233
Bettsdorf	Died.-O.	600
Bettweiler	Zab.	295
Bettweiler	Saarg.	951
Beux	Metz Ld.	185
Biberkirch	Saarb.	762
Bibisch	Bolch.	425
Biblisheim	Weißbg.	248
Bickenholz	Saarb.	158
Bidlingen	Died.-O.	206
Biederthal	Altk.	242
Biedesdorf	Chât.-S.	267
Biesheim	Colm.	1296
Bietlenheim	Str. Ld.	136
Bilwisheim	Str. Ld.	301
Bilzheim	Gebw.	222
Bindernheim	Schlettst.	705
Bingen	Bolch.	439
Biningen	Saarg.	1101
Bioncourt	Chât. S.	350
Birkenwald	Zab.	418
Birlenbach	Weißbg.	356
Bischdorf	Forb.	395
Bischheim	**Str. Ld.**	**9012**
Bischholz	Zab.	236
Bischofsheim	Molsh.	1486
Bischweier	Colm.	374
Bischweiler	**Hag.**	**8279**
Bisel	Altk.	559
Bisping	Saarb.	433
Bisserb	Zab.	219
Bisten In Lothr.	Bolch.	305
Bitsch	**Saarg.**	**4758**
Bitschhofen	Hag.	280
Bitschweiler	**Thann**	**2312**
Bizingen	Bolch.	112
Blösheim	Erst.	848
Bliensbach	Molsh.	105
Bliensschweiler	Schlettst.	564
Bliesbrücken	Saarg.	783
Blies-Ebersingen	Saarg.	394
Blies-Gerssweiler	Saarg.	361
Bloltzheim	Gebw.	922
Blotzheim	**Mülh.**	**2464**
Böllingen	Chât.-S.	178
Börsch	Molsh.	1302
Bösenbiesen	Schlettst.	275
Bolchen	**Bolch.**	**2202**
Bollingen	Died.-W.	1204
Bollweiler	Gebw.	1199
Bolsenheim	Erst.	346
Boofzheim	Erst.	993
Boozheim	Schlettst.	420
Borny	Metz Ld.	1078
Bosselshausen	Zab.	256
Bossendorf	Str Ld.	329
Bourdonnaye	Chât.-S.	580

Digitized by Google

Gemeinde	Kreis	Einwohnerzahl
Bourg-Bruche	Molsh.	725
Brauweiler	Saarb.	418
Bréhain	Chât.-S.	190
Breidenbach	Saarg.	661
Breisdorf	Died.-O.	433
Breitenau	Schlettst.	307
Breitenbach	Colm.	1138
Preitenbach	Schlettst.	1004
Bremmelbach	Weißbg.	110
Bretten	Altk.	153
Brettnach	Bolch.	363
Breuschwickersheim	Str. Ld.	619
Brinkheim	Mülh.	224
Brittendorf	Metz Ld.	295
Bronvaux	Metz Ld.	236
Brubach	Mülh.	546
Bruchen	Bolch.	122
Bruderdorf	Saarb.	567
Brückensweiler	Altk.	329
Brülingen	Forb.	213
Brünighofen	Altk.	166
Brumath	**Str. Ld.**	**5655**
Brunstatt	**Mülh.**	**3397**
Buchsweiler	**Zab.**	**3037**
Buchsweiler	Altk.	308
Buchy	Metz Ld.	109
Büdingen	Forb.	378
Büdingen	Died.-O.	362
Bühl	**Gebw.**	**3352**
Bühl	Saarb.	780
Bühl	Weißbg.	517
Büst	Zab.	579
Büsweiler	Zab.	260
Bütten	Zab.	754
Bütweiler	Altk.	254
Burbach	Zab.	429
Burgaltdorf	Chât.-S.	389
Burgfelden	Mülh.	1375
Burgheim	Erst.	177
Burlioncourt	Chât.-S.	317
Burscheid	Saarb.	106
Buschbach	Forb.	489
Buschborn	Bolch.	385
Buschdorf	Forb.	165
Buschweiler	Mülh.	679
Busendorf	Bolch.	1967
Buß	Died.-O.	359
Bust	Died.-O.	450
Busweiler	Saarg.	229
Cappel	Forb.	346
Carspach	Altk.	1478
Chailly bei Ennery	Metz Ld.	208
Chambrey	Chât.-S.	754
Chanville	Metz Ld.	162
Charleville	Metz Ld.	264
Charly	Metz Ld.	233
Château-Bréhain	**Chât.-S.**	**173**
Château-Salins	**Chât.-S.**	**2392**
Châtel-St. Germain	Metz Ld.	876
Chémery	Bolch.	102
Cheminot	Metz Ld.	470
Chénois	Chât.-S.	129
Chérisey	Metz Ld.	226
Chesny	Metz Ld.	147
Chicourt	Chât.-S.	233
Chieulles	Metz Ld.	93
Coin a. d. Seille	Metz Ld.	164
Coin b. Cuvry	Metz Ld.	265
Coincy	Metz Ld.	143
Colligny	Metz Ld.	161
Colmar	**Colm.**	**41791**
Colmen	Bolch.	240
Colroy-la-Roche	Molsh.	434
Contchen	Bolch.	366
Conthil	Chât.-S.	338
Corny	Metz Ld.	799
Courcelles a. d. Nied	Metz Ld.	293
Coutures	Chât.-S.	213
Craincourt	Chât.-S.	357
Cuvry	Metz Ld.	187
Dachstein	Molsh.	554
Dagsburg	**Saarb.**	**3090**
Dahlenheim	Molsh.	618
Dalem	Bolch.	497
Dalheim	Chât.-S.	273
Dalhunden	Hag.	556
Dalstein	Bolch.	424
Dam	Metz Ld.	53
Dambach	**Schlettst.**	**2473**
Dambach	Hag.	744
Dammerkirch	Altk.	1184
Dangolsheim	Molsh.	466
Dannelberg	Saarb.	374
Dann u. Vierwinden	Saarb.	611
Daubensand	Erst.	166
Dauendorf	Hag.	1355
Dädeling	Chât.-S.	70
Dehlingen	Zab.	555
Delme	Chât.-S.	682
Dentingen	Bolch.	241
Dessenheim	Colm.	973
Destrich	Forb.	255
Dettweiler	**Zab.**	**2186**
Deutsch-Oth	**Died.-W.**	**5231**
Deutsch-Rumbach	Rapp.	1548
Dianen-Kappel	Saarb.	326
Didenheim	Mülh.	1113
Dieblingen	Forb.	734
Diebolsheim	Schlettst.	467
Diedendorf	Zab.	433
Diedenhofen	**Died.-O.**	**11948**
Diedersdorf	Bolch.	286
Diedolshausen	Rapp.	1139
Diefenbach	Schlettst.	447
Diefenbach	Weißbg.	318
Diefenbach b. Hellimer	Forb.	401
Diefenthal	Schlettst.	225
Diefmatten	Altk.	224
Diemeringen	Zab.	1003
Diesdorf	Died.-O.	903
Dietweiler	Mülh.	441
Dieuze	**Chât.-S.**	**5893**
Dimbethal	Zab.	214
Dimsheim	Str. Ld.	480
Dinsheim	Molsh.	1060
Disselingen	Saarb.	191
Dollern	Thann	573
Dolvingen	Saarb.	426
Domfessel	Zab.	322
Dommenheim	Chât.-S.	254
Donjeux	Chât.-S.	150
Donne ay	Chât.-S.	468
Donnenheim	Str. Ld.	161
Dorlisheim	Molsh.	1687
Dornach	**Mülh.**	**8440**
Dornot	Metz Ld.	173
Dorsweiler	Chât.-S.	240
Dossenheim	Zab.	884
Dossenheim	Str. Ld.	130
Drachenbronn	Weißbg.	173
Dreibrunnen	Saarb.	1504
Drulingen	Zab.	580
Drusenheim	Hag.	1868
Düppigheim	Erst.	1017
Dürkastel	Chât.-S.	160
Dürlinsdorf	Altk.	482
Dürmenach	Altk.	921
Dürningen	Str. Ld.	374
Dürrenbach	Weißbg.	802
Dürrenenzen	Colm.	476
Düttlenheim	Erst.	1282
Dunzenheim	Str. Ld.	646
Durchthal	Forb.	233
Durstel	Zab.	396
Eberbach bei Selz	Weißbg.	401
Eberbach b. Wörth	Weißbg.	211
Ebersheim	Schlettst.	1857
Ebersmünster	Schlettst.	645
Eberweiler	Bolch.	661
Eblingen	Bolch.	129
Eckartsweiler	Zab.	541
Eckbolsheim	**Str. Ld.**	**2169**
Eckwersheim	Str. Ld.	879
Edelingen	Bolch.	310
Egelshardt	Saarg.	484
Egisheim	Colm.	1455
Eglingen	Altk.	296
Eichhofen	Schlettst.	361
Eichwald	Mülh.	357
Elbach	Altk.	132
Elsenheim	Schlettst.	645
Elsingen	Died. O.	305
Elwingen	Bolch.	325
Emlingen	Altk.	196
Enchenberg	Saarg.	1199
Endorf	Died.-O.	309
Engenthal	Molsh.	1310
Engweiler	Hag.	412
Ennery	Metz Ld.	374
Enschingen	Altk.	178
Enschweiler	Forb.	307
Ensisheim	**Gebw.**	**2534**
Entringen	Died.-O.	368
Enzheim	Erst.	719
Epfig	**Schlettst.**	**2276**
Eppingen	Saarg.	571
Erchingen	Saarg.	396
Ergersheim	Molsh.	789
Erkartsweiler	Zab.	327
Erlenbach	Schlettst.	740
Ernolsheim	Molsh.	571
Ernolsheim	Zab.	531
Ernstweiler	Forb.	350
Ersdorf	Forb.	250
Ersingen	Died.-W.	787
Erstein	**Erst.**	**5837**
Eschau	Erst.	1691
Eschbach	Colm.	493
Eschbach	Weißbg.	710
Eschburg	Zab.	911
Eschen	Chât.-S.	149
Eschenzweiler	Mülh.	745
Escheringen	Died.-O.	471
Eschweiler	Zab.	256
Essesdorf	Saarb.	332
Ettendorf	Str. Ld.	790
Ettingen	Saarg.	638
Etzlingen	Forb.	567

Digitized by Google

Gemeinde	Kreis	Einwohnerzahl
Ewringen	Died.-O.	136
Eyweiler	Zab.	411
Failly	Metz Ld.	428
Falk	Bolch.	733
Falkenberg	Bolch.	1029
Falkweiler	Altk.	221
Fameck	Died. O.	1254
Farschweiler	Forb.	860
Fegersheim	Erst.	1764
Feldbach	Altk.	253
Feldkirch	Gebw.	406
Felleringen	Thann	1634
Fentsch	**Died.-W.**	**2463**
Fessenheim	Gebw.	670
Fessenheim	Str. Ld.	299
Fêves	Metz Ld.	312
Fèy	Metz Ld.	247
Filsdorf	Bolch.	719
Finstingen	Saarb.	1116
Fislis	Altk.	323
Fixem	Died.-O.	323
Flachslanden	Mülh.	657
Flasdorf	Died.-O.	487
Fleisheim	Saarb.	212
Fletringen	Bolch.	289
Fleury	Metz Ld.	371
Flévy	Metz Ld.	253
Flexburg	Molsh.	474
Flocourt	Metz Ld.	227
Flörchingen	**Died.-W.**	**2119**
Folklingen	Forb.	792
Folpersweiler	Saarg.	561
Folschweiler	Forb.	418
Fonteny	Chât.-S.	375
Forbach	**Forb.**	**8628**
Forstfeld	Hag.	503
Forstheim	Weißbg.	565
Fort-Louis	Hag.	277
Fortschweier	Colm.	283
Fossieux	Chât.-S.	198
Fouday (Ürbach)	Molsh.	196
Foulcrey	Saarb.	616
Foville	Metz Ld.	155
Franken	Altk.	277
Fraquelfing	Saarb.	146
Frauenberg	Saarg.	447
Freiburg	Saarb.	297
Freibuß	Forb.	291
Freimengen	Forb.	903
Freudorf	Bolch.	888
Fremersdorf	Forb.	283
Frémery	Chât.-S.	177
Fresnes-en-Saulnois	Chât.-S.	382
Friedolsheim	Str. Ld.	262
Friesen	Altk.	548
Friesenheim	Erst.	755
Fröningen	Altk.	660
Frohschweier	Weißbg.	472
Frohmühl	Zab.	297
Fülern	Altk.	377
Füllingen	Bolch.	193
Fürdenheim	Str. Ld.	640
Furchhausen	Zab.	329
Gänglingen	Bolch.	304
Gailfingen	Mülh.	625
Gambsheim	Str. Ld.	1991
Gandringen	Died.-W.	651
Garburg	Saarb.	673
Garsch	Died.-O.	774
Gauwies	Died.-O.	284
Gebenhausen	Saarg.	430
Geberschweier	Gebw.	1223
Gebesdorf	Chât.-S.	61
Gebling	Chât.-S.	291
Geblingen	Forb.	1076
Gebweiler	**Gebw.**	**13313**
Gehnkirchen	Bolch.	258
Geinslingen	Chât.-S.	161
Geishausen	Thann	750
Geispitzen	Mülh.	386
Geispolsheim	**Erst.**	**2163**
Geistkirch	Chât.-S.	269
Geiswasser	Colm.	225
Geisweiler	Str. Ld.	234
Gelmingen	Bolch.	451
Gemar	Kapp	1101
Genesdorf	Chât.-S.	483
Genweiler	Forb.	274
Gerbécourt	Chât.-S.	228
Gereuth (Krüt)	Schlettst.	601
Germingen	Saarb.	299
Gerstheim	Erst.	1589
Gerstlingen	Bolch.	328
Gertingen	Bolch.	480
Gertweiler	Schlettst.	750
Geßlingen	Forb.	646
Geudertheim	Str. Ld.	1342
Gevenatten	Altk.	179
Gewenheim	Thann	919
Gildweiler	Altk.	248
Gimbrett	Str. Ld.	358
Gingsheim	Str. Ld.	397
Girlingen	Bolch.	70
Gisselfingen	Chât.-S.	490
Givrycourt	Chât.-S.	167
Glatigny	Metz Ld.	170
Görlingen	Zab.	259
Görsdorf	Weißbg.	653
Götzenbrück	Saarg.	950
Goin	Metz Ld.	369
Goldbach	Thann	422
Gommersdorf	Altk.	299
Gondrexange	Saarb.	756
Gorze	Metz Ld.	1221
Gosselmingen	Saarb.	510
Gottenhausen	Zab.	226
Gottesheim	Zab.	452
Gottesthal	Altk.	136
Gowweiler	Erst.	650
Grandfontaine	Molsh.	676
Grassendorf	Str. Ld.	305
Gravelotte	Metz Ld.	576
Grémecey	Chât.-S.	129
Grendelbruch	Molsh.	1303
Greningen	Forb.	148
Grenzingen	Altk.	520
Großweiler	Molsh.	878
Gries	Str. Ld.	1748
Griesbach	Zab.	221
Griesbach	Colm.	604
Griesbach	Hag.	462
Griesheim	Molsh.	930
Griesheim	Str. Ld.	345
Grindorf	Died.-O.	651
Großblittersdorf	**Saarg.**	**2292**
Groß-Hettingen	Died.-O.	1854
Groß-Moyeuvre	**Died.-W.**	**9425**
Groß-Rederchingen	Saarg.	974
Großtänchen	Forb.	509
Grube	Schlettst.	694
Grundweiler	Saarg.	263
Grussenheim	Colm.	875
Güblingen	Chât.-S.	209
Günsbach	Colm.	832
Gugenheim	Str. Ld.	565
Gumbrechtshofen-Niederbronn	Hag.	772
Gumbrechtshofen-Oberbronn	Hag.	302
Gundersholen	Hag.	1442
Gundolsheim	Gebw.	617
Gungweiler	Zab.	292
Gunstett	Weißbg.	538
Gunzweiler	Saarb.	417
Haarberg	Saarb.	307
Habsheim	**Mülh.**	**2023**
Habudingen	Chât.-S.	380
Hägen	Zab.	606
Häsingen	Mülh.	1357
Häusern	Colm.	485
Hagen	Died.-O.	146
Hagenau	**Hag.**	**18737**
Hagenbach	Altk.	551
Hagendingen	Metz Ld.	819
Haiß	Metz Ld.	213
Halleringen	Bolch.	176
Hallingen	Bolch.	70
Hambach	Saarg.	1334
Hampont	Chât.-S.	364
Ham unter Varsberg	Bolch.	871
Han a. d. Nied	Bolch.	117
Handschuhheim	Str. Ld.	188
Hangenbieten	Str. Ld.	553
Hangweiler	Saarb.	384
Hannocourt	Chât.-S.	36
Hanweiler	Saarg.	395
Hargarten	Bolch.	1211
Harprich	Forb.	235
Harraucourt a. d. Seille	Chât.-S.	306
Harskirchen	Zab.	913
Hartmannsweiler	Gebw.	624
Harzweiler	Saarb.	926
Haselburg	Saarb.	391
Haspelscheid	Saarg.	574
Hassenburg	Forb.	198
Hatten	Weißbg.	1062
Hattigny	Saarb.	348
Hattmatt	Zab.	555
Hattstatt	Gebw.	800
Haucoucourt	Metz Ld.	546
Hausen	Colm.	1073
Hausgauen	Altk.	364
Havingen	Died.-W.	411
Hayingen	**Died.-W.**	**10068**
Hecken	Altk.	140
Hegeney	Weißbg.	219
Hegenheim	**Mülh.**	**2263**
Heidolsheim	Schlettst.	374
Heidweiler	Altk.	343
Heiligenberg	Molsh.	374
Heiligenstein	Schlettst.	753
Heilig Kreuz	Colm.	1310
Heimersdorf	Altk.	465
Heimsbrunn	Mülh.	871
Heiningen	Bolch.	258
Heinkingen	Bolch.	202
Heinrichsdorf	Saarb.	730
Heiteren	Colm.	770
Heiweiler	Altk.	128
Helfrantskirch	Mülh.	557
Helleringen	Saarb.	344

Digitized by Google

Gemeinde	Kreis	Einwohnerzahl
Hellimer	Forb.	657
Heladorf	Bolch.	440
Hemilly	Bolch.	209
Heming	Saarb.	554
Henflingen	Altk.	143
Hengweiler	Zab.	173
Herbitzheim	Zab.	1619
Herbsheim	Erst.	583
Heringen	Saarb.	137
Herlingen	Bolch.	589
Herlisheim	**Hag.**	**2166**
Herlisheim	Colm.	805
Hermelingen	Saarb.	189
Hermersweiler	Weißbg.	208
Herrchweiler	Forb.	327
Herzing	Saarb.	164
Heßdorf	Bolch.	510
Hessen	Saarb.	604
Hessenheim	Schlettst.	494
Hettenschlag	Colm.	232
Hilbesheim	Saarb.	467
Hilsenheim	Schlettst.	1940
Hilsprich	Forb.	670
Hindisheim	Erst.	1141
Hindlingen	Altk.	383
Hinsburg	Zab.	135
Hinsingen	Zab.	113
Hipsheim	Erst.	416
Hirschland	Zab.	577
Hirsingen	Altk.	1189
Hirzbach	Altk.	1040
Hirzfelden	Gebw.	676
Hochfelden	**Str. Ld.**	**2722**
Hochstatt	Altk.	1235
Hochstett	Hag.	165
Hochwalech	Saarb.	432
Hönheim	**Str. Ld.**	**2292**
Hördt	**Str. Ld.**	**2937**
Hof	Saarb.	738
Hofen	Weißbg.	519
Hohatzenheim	Str. Ld.	211
Hohengöft	Zab.	456
Hohfrankenheim	Str. Ld.	320
Hohrod	Colm.	414
Hohwald	Schlettst.	646
Hohweiler	Weißbg.	352
Holacourt	Bolch.	91
Hollingen	Bolch.	247
Holvingen	Forb.	982
Holzheim	Erst.	1208
Holzweier	Colm.	525
Homburg	Mülh.	366
Homburg-Bidingen	Died.-O.	355
Hommartingen	Saarb.	686
Hommert	Saarb.	460
Horburg	Colm.	1052
Hottweiler	Saarg.	788
Hültenhausen	Saarb.	404
Hüningen	**Mülh.**	**3304**
Hüntingen	Died.-O.	279
Hürtigheim	Str. Ld.	467
Hüsseren-Wesserling	Thann	1019
Hüttendorf	Hag.	409
Hüttenheim	Erst.	1924
Hunaweier	Rapp.	658
Hunddingen	Saarg.	605
Hundsbach	Altk.	247
Hunkirch	Chât.-S.	382
Huspach	Weißbg.	752
Ibigny	Saarb.	147
Ichtratzheim	Erst.	225
Illfurt	Altk.	1325
Illhäusern	Rapp.	570
Illingen	Died.-O.	587
Illkirch-Grafenstaden	**Erst.**	**6313**
Illzach	**Mülh.**	**2906**
Imbsheim	Zab.	767
Imlingen	Saarb.	560
Ingenheim	Str. Ld.	513
Ingersheim	**Rapp.**	**2783**
Inglingen	Died.-O.	210
Ingolsheim	Weißbg.	201
Ingweiler	**Zab.**	**2446**
Innenheim	Erst.	776
Insmingen	Chât.-S.	747
Insweiler	Chât.-S.	366
Iplingen	Saarg.	462
Irmstett	Moish.	137
Isenheim	Gebw.	1969
Issenheim	Str. Ld.	135
Ittenheim	Str. Ld.	905
Ittersweiler	Schlettst.	394
Ittlenheim	Str. Ld.	210
Jallaucourt	Chât.-S.	368
Jebsheim	Colm.	859
Jettersweiler	Zab.	259
Jettingen	Altk.	459
Johanna-Rohrbach	Forb.	711
Jouy-aux-Arches	Metz Ld.	1184
Jungholz	Gebw.	905
Jungmünsterol	Altk.	282
Jury	Metz Ld.	117
Jussy	Metz Ld.	260
Juville	Chât.-S.	193
Kalhausen	Sarg.	861
Kaltenhausen	Hag.	1114
Kammern	Forb.	440
Kanfen	Died.-O.	493
Kappelkinger	Forb.	568
Kappeln	Mülh.	379
Karlingen	Forb.	1110
Kattenhofen	Died.-O.	819
Katzenthal	Rapp.	521
Kauffenheim	Hag.	799
Kaysersberg	**Rapp.**	**2657**
Kedingen	Died.-O.	445
Keffenach	Weißbg.	198
Kembs	Mülh.	1131
Kemplich	Died.-O.	440
Kerbach	Forb.	782
Kerlingen	Died.-O.	614
Kerprich b. Dieuze	Chât.-S.	368
Kerzfeld	Erst.	954
Keskastel	Zab.	1337
Kesseldorf	Weißbg.	369
Kestenholz	**Schlettst.**	**2580**
Kienheim	Str. Ld.	225
Kienzheim	Rapp.	826
Kiffis	Altk.	263
Kilstett	Str. Ld.	848
Kindweiler	Hag.	556
Kingersheim	Mülh.	846
Kinzheim	Schlettst.	1383
Kirberg	Zab.	306
Kirchberg	Thann	743
Kirchberg am Wald	Saarb.	258
Kirchheim	Molsh.	341
Kirchnaumen	Died.-O.	766
Kirsch b. Sierck	Died.-O.	420
Kirweiler	Zab.	610
Kirweiler	Forb.	256
Kleeburg	Weißbg.	565
Klein-Bessingen	Chât.-S.	243
Kleinfrankenheim	Str. Ld.	174
Kleingöft	Zab.	138
Klein-Landau	Mülh.	544
Klein-Moyeuvre	Died.-W.	443
Klein-Rederchingen	Saarg.	800
Klein-Rosseln	**Forb.**	**5063**
Kleintänchen	Forb.	274
Klimbach	Weißbg.	468
Kluingen	**Died.-W.**	**2277**
Kneuttingen	**Died.-W.**	**4892**
Knöringen	Mülh.	191
Knörsheim	Zab.	166
Kochern	Forb.	722
Königsmachern	Died.-O.	1097
Köstlach	Altk.	417
Kötzingen	Mülh.	362
Kogenheim	Erst.	1122
Kolbsheim	Str. Ld.	612
Koßweiler	Molsh.	439
Krastatt	Zab.	271
Krautergersheim	Erst.	1415
Krautweiler	Str. Ld.	167
Kreuzwald	**Bol.ch.**	**2288**
Kriechingen	Bolch.	358
Kriegsheim	Str. Ld.	361
Kröttweiler	Weißbg.	136
Krüt	Thann	1559
Kühlendorf	Weißbg.	128
Künheim	Colm.	642
Küntzig	Died.-O.	486
Küttolsheim	Str. Ld.	652
Kuhmen	Bolch.	597
Kurzel	Metz Ld.	1230
Kurzenhausen	Str. Ld.	607
Küttingen	Chât.-S.	218
Kutzenhausen	Weißbg.	754
Lach	Schlettst.	857
Lagarde	Chât.-S.	536
Lambach	Saarg.	762
Lampertheim	Str. Ld.	891
Lampertsloch	Weißbg.	451
Landersheim	Zab.	162
Landingen	Saarbg.	249
Landonvillers	Metz Ld.	168
Landorf	Forb.	363
Landser	Mülh.	345
Laneuvevilleen-Saulnois	Chât.-S.	296
Langd	Saarb.	578
Langenberg	Saarb.	396
Langensulzbach	Weißbg.	658
Lanuingen	Forb.	466
Laquenexy	Metz Ld.	391
Largitzen	Altk.	302
Lascemborn	Saarb.	411
Laubach	Weißbg.	236
Laumesfeld	Died.-O.	328
Laundorf	Died.-O.	431
Lautenbach	**Gebw.**	**2162**
Lautenbach-Zell	Gebw.	1517
Lauterburg	Weißbg.	1748
Lauterfangen	Bolch.	225

Digitized by Google

Gemeinde	Kreis	Einwohnerzahl
Lauterfingen ..	Chât.-S.	503
Lautermingen ..	Bolch.	75
Leberau	**Rapp.**	**2116**
Leimbach	Thann	745
Leimen	Mülh.	788
Leiningen	Chât.-S.	315
Leiterswiller ..	Weißbg.	2231
Lellingen	Forb.	317
Lembach	Weißbg.	1463
Lemberg	Saarg.	1689
Lemoncourt	Chât.-S.	138
Lemud	Metz Ld.	208
Lengelsheim ..	Saarg.	519
Lesse	Chât.-S.	319
Lessy	Mezz Ld.	402
Leutenheim ...	Hag.	831
Ley	Chât.-S.	198
Leyweiler	Forb.	274
Lezey	Chât.-S.	215
Lichtenberg	Zab.	930
Liebenzweiler .	Mülh.	185
Liebsdorf.....	Altk.	251
Liederscheid ..	Saarg.	420
Liedersaingen ..	Chât.-S.	194
Liehon	Metz Ld.	169
Limersheim	Erst.	490
Linderchen	Chât.-S.	44
Lindre-Basse ..	Chât.-S.	326
Lindre-Haute ..	Chât.-S.	85
Lingolsheim ...	Erst.	1995
Linsdorf	Altk.	171
Linthal	Gebw.	1040
Liocourt	Chât.-S.	228
Lipsheim	Erst.	635
Littenheim	Zab.	349
Lixhausen	Str. Ld.	312
Lixheim.....	Saarb.	673
Lixingen	Forb.	413
Lixingen	Saarg.	432
Lobsann	Weißbg.	387
Lochweiler	Zab.	383
Lörchingen ...	Saarb.	770
Logelnheim ...	Colm.	342
Lohr.....	Chât.-S.	272
Lohr.....	Zab.	637
Lommeringen .	Died.-W.	207
Longeville b. Metz	**Metz Ld.**	**2206**
Lorenzen	Zab.	453
Lorry b. Metz..	Metz Ld.	677
Lorry-Mardigny	Metz Ld.	580
Losdorf	Chât.-S.	120
Louvigny	Metz Ld.	666
Lubécourt	Chât.-S.	158
Lubeln	Bolch.	1759
Lucy	Chât.-S.	386
Lümschweiler .	Altk.	626
Lüttingen	Died.-O.	400
Lützel	Altk.	121
Lützelburg	Saarb.	761
Lützelhausen ..	Molsh.	1148
Lützelstein	Zab.	868
Lüxdorf	Altk.	302
Luffendorf.....	Altk.	187
Lupertshausen .	Saarg.	501
Luppy	Metz Ld.	528
Lupstein	Zab.	669
Luttenbach ...	Colm.	1020
Lutter	Altk.	293
Lutterbach.....	**Mülh.**	**2823**
Luttern	Altk.	120
Lutzweiler.....	Saarg.	290
Machern	Forb.	590
Mackenheim ..	Schlettst.	783
Mackweiler ...	Zab.	827
Männolsheim ..	Zab.	166
Magny	Metz Ld.	924
Maiweiler	Bolch.	276
Maizeroy	Metz Ld.	337
Maizery	Metz Ld.	56
Maizières.....	Chât.-S.	803
Maizières b. Metz	**Metz Ld.**	**2921**
Malancourt	Metz Ld.	464
Malaucourt ...	Chât.-S.	246
Mallingen	Died.-O.	371
Malmerspach ..	Thann	808
Malroy	Metz Ld.	164
Mandern	Died.-O.	466
Manhoué	Chât.-S.	219
Mansbach	Altk.	398
Marange-Silvange	Metz Ld.	1332
Marieulles	Metz Ld.	507
Marimont	Chât.-S.	129
Markirch	**Rapp.**	**12362**
Markolsheim ..	**Schlettst.**	**2186**
Marlenheim....	Molsh.	1508
Marly	Metz Ld.	1220
Marsal	Chât.-S.	579
Marsilly	Metz Ld.	65
Marspich	Died.-W.	922
Marthil	Chât.-S.	339
Masmünster ...	**Thann**	**3676**
Mattstall	Weißbg.	202
Matzenheim	Erst.	964
Maursmünster ..	Zab.	1779
Maxe	Metz Ld.	366
Maxstadt.....	Forb.	366
Mécleuves	Metz Ld.	383
Meienheim	Gebw.	638
Meisengott	Schlettst.	909
Meisenthal	Saarg.	1005
Meistratzheim .	Erst.	1213
Melsheim	Str. Ld.	520
Memmersbronn .	Diolch.	176
Memmelshofen	Weißbg.	311
Menchhofen	Zab.	350
Mengen	Bolch.	241
Menglatt	Altk.	178
Merkweiler	Weißbg.	451
Merlenbach ...	**Forb.**	**2023**
Merschweiler...	Died.-O.	318
Merten	Bolch.	815
Merxheim	Gebw.	766
Merzen.....	Altk.	194
Merzweiler.....	**Hag.**	**2120**
Métairies-St. Quirin	Saarb.	277
Mettingen	Saarb.	383
Metz	**Metz St.**	**68058**
Metzeral	Colm.	1309
Metzeresch	Died.-O.	455
Metzerwiese	Died.-O.	788
Metzingen	Forb.	332
Méy	Metz Ld.	135
Michelbach ...	Thann	179
Mietesheim	Hag.	666
Minwersheim ..	Str. Ld.	715
Mitschdorf	Weißbg.	175
Mittelbergheim.	Schlettst.	723
Mittelbronn ...	Saarb.	685
Mittelhausbergen	Str. Ld.	306
Mittelhausen...	Str. Ld.	647
Mittelmüspach	Altk.	282
Mittelschaffolsheim.....	Str. Ld.	279
Mittelweier ...	Rapp.	693
Mittersheim ..	Saarb.	764
Mittlach.....	Colm.	554
Mitzach	Thann	504
Möhringen-Zondringen	Bolch.	307
Mörchingen ...	**Forb.**	**7039**
Mörnach	Altk.	425
Mollau	Thann	699
Mollkirch.....	Molsh.	655
Molringen	Chât.-S.	82
Molsheim.....	**Molsh.**	**3182**
Mombronn	Saarg.	1742
Momersdorf ...	Bolch.	253
Mommenheim..	Str. Ld.	1180
Monchenux	Metz Ld.	165
Moncourt	Chât.-S.	205
Mondorf	Died.-O.	129
Monhofen	Died.-O.	1298
Monneren	Died.-O.	486
Monsweiler	Zab.	1383
Montdidier	Chât.-S.	94
Montenach	Died.-O.	476
Montigny b. Metz	**Metz Ld.**	**12079**
Montois-la-Montagne	Metz Ld.	1385
Montoy	Metz Ld.	278
Moos	Altk.	255
Moosch	**Thann**	**2427**
Morsbach	Forb.	978
Morsbronn	Weißbg.	538
Morschweiler ..	Hag.	555
Morville a. d. Nied	Chât.-S.	304
Morville b. Vic.	Chât.-S.	296
Morzweiler	Thann	186
Mothern	Weißbg.	1237
Moulins b. Metz	Metz Ld.	957
Mousey	Saarb.	354
Moyenvic	Chât.-S.	646
Mühlbach	Colm.	1132
Mühlbach	Molsh.	584
Mühlhausen	Zab.	574
Mülhausen \...	**Mülh.**	**94498**
Münchhausen .	Gebw.	883
Münchhausen .	Weißbg.	550
Münster	Chât.-S.	428
Münster	**Colm.**	**6082**
Münzthal-St. Louis	Saarg.	882
Mütterholz ...	Schlettst.	1939
Mulcey.....	Chât.-S.	362
Mundolsheim ..	Str. Ld.	646
Munweiler	Gebw.	308
Munzenheim ..	Colm.	430
Murbach	Gebw.	273
Mussig	Schlettst.	964
Mutterhausen .	Saarg.	811
Mutzenhausen .	Str. Ld.	290
Mutzig	**Molsh.**	**3435**
Nambsheim	Colm.	357
Natzweiler	Molsh.	950
Nebing.....	Chât.-S.	336
Neeweiler b. Lauterburg .	Weißbg.	526
Nehweiler b. Wörth	Weißbg.	358
Neilingen.....	Forb.	322
Neubreisach....	**Colm.**	**3522**
Neudorf	**Mülh.**	**2332**
Neufmoulins ..	Saarb.	55
Neuf-village ...	Chât.-S.	82
Neugartheim ..	Str. Ld.	206

Digitized by Google

Gemeinde	Kreis	Einwohnerzahl
Neuhäusel	Hag.	253
Neukirch	Schlettst.	672
Neunhäuser ...	Died.-W.	700
Neunkirchen ..	Bolch.	235
Neunkirchen ..	**Saarg.**	**2062**
Neuschenern ..	Saarg.	622
Neuweiler	Mülh.	455
Neuweiler	Zab.	1403
Neuweiler	Molsh.	631
Niederaspach ..	Thann	515
Niederbetschdorf	Weißbg.	996
Niederbronn ...	**Hag.**	**3120**
Niederbruck ..	Thann	390
Niederburbach	Thann	733
Niederburghaupt	Thann	782
Niederehnheim	Erst.	858
Niederenzen ...	Gebw.	266
Niederginingen	Died.-O.	653
Niederhagenthal	Mülh.	704
Niederham	Died.-O.	753
Niederhaslach..	Molsh.	812
Niederhausbergen	Str. Ld.	643
Niederhergheim	Gebw.	722
Niederhof	Saarb.	390
Nieder-Jeutz ...	**Died. O.**	**5332**
Niederkontz ...	Died.-O.	519
Niederlarg	Altk.	84
Niederlauterbach	Weißbg.	852
Niedermagstatt	Mülh.	261
Niedermichelbach	Mülh.	261
Niedermodern .	Zab.	506
Niedermorschweier	Rapp.	710
Niedermorschweiler	**Mülh.**	**2238**
Niedermüspach	Altk.	492
Niederranspach	Mülh.	565
Nieder-Rentgen	Died.-O.	372
Niederrödern ..	Weißbg.	833
Niederschäffolsheim.....	Hag.	1101
Niederseebach .	Weißbg.	124
Niedersept	Altkirch	703
Niederspechbach	Altk.	449
Niederstein bach	Weißbg.	376
Niedersteinbrunn.....	Mülh.	702
Niederstinzel ..	Saarb.	503
Niedersulzbach.	Zab.	318
Niedersulzbach.	Thann	479
Niedertraubach	Altk.	434
Niederum	Bolch.	267
Niederweiler ..	Saarb.	1004
Niederwiese ...	Bolch.	264
Niffer	Mülh.	259
Nilvingen	**Died.-O.**	**4359**
Nitting	Saarb.	336
Nonseville.....	Metz Ld.	213
Nordhausen ...	Erst.	1229
Nordheim	Molsh.	711
Norroy-le-Veneur.....	Metz Ld.	580
Nothalten	Schlettst.	682
Nouilly	Metz Ld.	333
Novéant	Metz Ld.	1452
Nußweiler	Saarg.	228
Nußweiler	Forb.	434

Gemeinde	Kreis	Einwohnerzahl
Obenheim	Erst.	880
Oberaspach	Thann	622
Oberbetschdorf	Weißbg.	1197
Oberbronn	Hag.	1365
Oberbruck.....	Thann	509
Oberburbach ..	Thann	525
Oberburnhaupt	Thann	886
Oberdorf	Bolch.	132
Oberdorf	Altk.	587
Oberdorf	Weißbg.	235
Oberehnheim...	**Erst.**	**3936**
Oberenzen	Gebw.	481
Ober-Fillen	Bolch.	355
Obergailbach ..	Saarg.	347
Oberhagenthal .	Mülh.	324
Oberhaslach ...	Molsh.	965
Oberhausbergen	Str. Ld.	998
Oberhergheim..	Gebw.	1054
Oberhofen ...	**Hag.**	**2183**
Oberhofen	Weißbg.	116
Oberhomburg ..	**Forb.**	**2053**
Oberhost	Forb.	473
Ober-Jeutz	Died.-O.	735
Oberkontz	Died.-O.	449
Oberlarg	Altk.	229
Oberlauterbach	Weißbg.	500
Obermagstatt .	Mülh.	393
Obermichelbach	Mülh.	367
Obermodern ..	Zab.	1133
Obermorschweier	Colm.	432
Obermorschweiler	Altk.	356
Obermüspach .	Altk.	474
Oberranspach ..	Mülh.	386
Oberrödern	Weißbg.	508
Obersaasheim .	Colm.	471
Oberschäffolsheim.....	Str. Ld.	1057
Oberseebach ..	Weißbg.	1685
Obersept	Altk.	346
Oberspechbach	Altk.	356
Obersteinbach .	Weißbg.	438
Obersteinbrunn	Mülh.	693
Oberstinzel	Saarb.	249
Obersulzbach ..	Zab.	439
Obersulzbach .	Thann	444
Obertraubach .	Altk.	488
Oberwiese	Bolch.	141
Obreck.....	Chât.-S.	150
Odern	Thann	1475
Odratzheim....	Molsh.	371
Oerminger	Zab.	1047
Oetingen	Forb.	670
Oetringen	Died.-O.	711
Oettingen	**Died.-W.**	**2409**
Offendorf.....	Hag.	1168
Offenheim	Str. Ld.	219
Offweiler	Hag.	891
Ogy	Metz Ld.	163
Ohlungen	Altk.	857
Ohnenheim ...	Schlettst.	905
Oltingen	Altk.	702
Olwisheim	Str. Ld.	390
Ommeray	Chât.-S	305
Oriocourt	Chât.-S.	135
Ormerswiller ..	Saarg.	441
Orny	Metz Ld.	270
Oron	Chât.-S.	282
Orschweier	Gebw.	1154
Orschweier ...	Schlettst.	745
Osenbach	Gebw.	592
Osthausen	Erst.	848
Ostheim.....	Rapp.	1155
Osthofen	Str. Ld.	607

Gemeinde	Kreis	Einwohnerzahl
Ostwald	Erst.	1575
Ottendorf	Bolch.	479
Ottendorf	Altk.	523
Ottersthal	Zab.	478
Ottersweiler ...	Zab.	716
Ottmarsheim ..	Mülh.	730
Ottrott	Molsh.	1459
Ottweiler	Zab.	372
Pagny b. Goin .	Metz Ld.	216
Pange	Metz Ld.	327
Peltre.....	Metz Ld.	779
Petersbach	Zab.	895
Pettoncourt	Chât.-S.	236
Pewingen	Chât.-S.	90
Pfaffenheim ...	Gebw.	1385
Pfaffenhofen ..	Zab.	1412
Pfalzburg	**Saarb.**	**3721**
Pfalzweier	Zab.	333
Pfarrebersweiler	Forb.	508
Pfastatt	**Mülh.**	**3004**
Pfetterhausen..	Altk.	1013
Pfettisheim ...	Str. Ld.	393
Pfirt	Altk.	511
Pfulgriesheim ..	Str. Ld.	402
Philippsburg ..	Saarg.	550
Pieblingen	Bolch.	796
Pierrevillers ...	Metz Ld.	629
Pisdorf.....	Zab.	421
Plaine	Molsh.	1214
Plappeville	Metz Ld.	1339
Plesnois	Metz Ld.	429
Plobsheim	Erst.	1534
Pommérieux ..	Metz Ld.	273
Pontoy	Metz Ld.	359
Porcelette	Forb.	1250
Postdorf	Saarb.	401
Pouilly.....	Metz Ld.	230
Pournoy-la-Chétive	Metz Ld.	107
Pournoy-la-Grasse	Metz Ld.	255
Preuschdorf	Weißbg.	707
Prévocourt	Chât.-S.	212
Prinzheim	Zab.	321
Puberg.....	Zab.	443
Püttlingen.....	Died.-O.	681
Püttlingen.....	Forb.	1730
Pulversheim ..	Gebw.	307
Puttigny	Chât.-S.	200
Puzieux	Chât.-S.	287
Quatzenheim ..	Str. Ld.	672
Rädersdorf	Altk.	345
Rädersheim ...	Gebw.	341
Rahlingen	Saarg.	931
Rakringen	Forb.	659
Rammersmatt .	Thann	286
Rangen	Zab.	205
Rangwal.....	Died.-W.	808
Ranrupt	Molsh.	837
Ranspach	Thann	1293
Rantzweiler ..	Mülh.	298
Rappoltsweiler .	**Rapp.**	**5990**
Ratzweiler	Zab.	312
Rauweiler	Zab.	421
Redingen.....	Died.-W.	1616
Regisheim	Gebw.	1505
Reich	Chât.-S.	250
Reichenweier ..	Rapp.	1539
Reichersberg...	Died.-W.	1476

Digitized by Google

Gemeinde	Kreis	Einwohnerzahl	Gemeinde	Kreis	Einwohnerzahl	Gemeinde	Kreis	Einwohnerzahl
Reichsfeld	Schlettst.	411	Rostcig	Zab.	744	Saury a. d. Nied	Metz Ld.	305
Reichshofen ..	**Hag.**	**2887**	Rothau	Molsh.	1780	Saury b. Vigy .	Metz Ld.	268
Reichstett	Str. Ld.	1464	Rothbach	Hag.	563	Saulny	Metz Ld.	382
Reichweiler ..	Mülh.	606	Rothendorf ...	Bolch.	153	Saulxures	Molsh.	703
Reimelingen ..	Died.-O.	373	Rott	Weißbg.	397	Sausheim	Mülh.	1287
Reimeringen ..	Bolch.	447	Rottelsheim ...	Str. Ld.	212	Schäffersheim .	Erst.	467
Reimersweiler ..	Weißbg.	225	Rozérieulles	Metz Ld	757	Schaffhausen ..	Str. Ld.	456
Reinhardsmünster	Zab.	471	Rüderbach	Altk.	266	Schaffhausen ..	Weißbg.	398
Reiningen	Chât.-S.	208	Rülisheim	Mülh.	808	Schaffstatt	a. Weiher.....	Altk.	371
Reiningen	Mülh.	1309	Rüsdorf	Died.-O.	488	Schalbach	Saarb.	620
Reipertsweiler .	Zab.	886	Rüssingen	Died.-W.	1114	Schalkendorf ..	Zab.	346
Reitweiler	Str. Ld.	427	Rüstenhart	Gebw.	608	Scharrachbergheim.....	Molsh.	580
Remeifingen ..	Bolch.	147	Rüttgen.....	Died.-O.	932	Scheibenhard ..	Weißbg.	418
Remeifingen ..	Saarg.	1072	Ruhlingen	Saarg.	463	Schemerich	Bolch.	417
Remeringen ...	Forb.	709	Rumersheim ..	Gebw.	711	Scherlenheim ..	Str. Ld.	146
Rémilly	Metz Ld.	913	Rumersheim ..	Str. Ld.	283	**Scherweiler ..**	**Schlettst**	**2438**
Retonfey	Metz Ld.	340	Rumenheim ..	Hag.	653	Schidersdorf ..	Zab.	597
Retscheweiler ..	Weißbg.	277	Ruplingen	Bolch.	231	**Schiltigheim ...**	**Str. Ld.**	**14310**
Rettel	Died.-O.	718	Ruß	Molsh.	912	Schirmeck	Molsh.	1689
Retzweiler.....	Altk.	527	Ruxweiler	Died.-W.	276	Schirrhein	Hag.	1529
Rentenburg	Zab.	531				Schirrhofen ...	Hag.	435
Rexingen.....	Zab.	179				Schleithal	Weißbg.	1943
Reyerswciler ..	Saarg.	391	Saales	Molsh.	1137	**Schlettstadt ...**	**Schlettst.**	**9699**
Rezonville	Metz Ld.	382	**Saaralben.....**	**Forb.**	**4083**	Schlierbach ...	Mülh.	595
Rheinau	Erst.	1679	Saaraltdorf	Saarb.	615	Schmittweiler ..	Saarg.	383
Richeval	Saarb.	242	**Saarburg ....**	**Saarb.**	**9809**	Schneckenbusch	Saarb.	279
Richlingen	Forb.	244	Saaremsberg	Saarg.	1474	Schnersheim ..	Str. Ld.	459
Richtolsheim ..	Schlettst.	324	Saareinsminger	Saarg.	941	**Schneriach ...**	**Rapp.**	**2096**
Riedheim	Zab.	250	**Saargemünd ...**	**Saarg.**	**14919**	Schönau	Schlettst.	499
Rieding	Saarb.	1139	**Saarunion ....**	**Zab.**	**3010**	Schönburg.....	Zab.	622
Riedisheim	**Mülh.**	**4584**	Saarwerden ..	Zab.	530	Schönenburg...	Weißbg.	512
Riedselz.....	Weißbg.	1158	Saasenheim ...	Schlettst.	518	Schopperten ..	Zab.	279
Riedweier	Colm.	399	**Sablon .....**	**Metz Ld.**	**7680**	Schorbach	Saarg.	899
Riespach	Altk.	519	Säsolsheim....	Str. Ld.	676	Schwenfungen ..	Died.-W.	1323
Rimbach	Gebw.	287	Sailly	Metz Ld.	154	Schwabweiler ..	Weißbg.	428
Rimbach	Thann	642	**St. Amarin ....**	**Thann**	**2267**	Schweighausen	Hag.	1711
Rimbach-Zell .	Gebw.	375	**St. Avold.....**	**Forb.**	**5978**	Schweighausen	Thann	572
Rimlingen	Saarg.	582	Ste. Barbe	Metz Ld.	398	Schweinheim ...	Zab.	741
Rimsdorf	Zab.	251	St. Bernhard ..	Bolch.	409	Schweiringen ..	Saarb.	271
Ringeldorf.....	Str. Ld.	120	St. Blaise	Molsh.	281	Schwerdorf	Bolch.	477
Ringendorf	Str. Ld.	556	St. Cosman....	Altk.	50	Schweyen	Saarg.	412
Rittershofen ..	Weißbg.	851	St. Epvre	Chât.-S.	178	Schwindratzheim.....	Str. Ld.	1175
Rittingen	Died.-O.	255	St. Franz	Bolch.	211	Schwoben	Altk.	157
**Rixheim	Mülh.	3376**	St. Georg	Saarb.	270	Schwobsheim ..	Schlettst.	254
Rixingen	Saarb.	897	St. Johann			Scy	Metz Ld.	1334
Rodalben	Chât.-S.	333	b. Zabern	Zab.	725	Secourt	Metz Ld.	271
Rodemachern .	Died.-O.	702	St. Johann-Kurzerode	Saarb.	207	Selz	Weißbg.	1639
Rodern	Rapp.	387	St. Johann von Bassel	Saarb.	685	Semécourt	Metz Ld.	292
Rodern (Hohrodern)	Thann	900	St. Julien			Sengbusch	Fo b.	653
Rodt	Saarb.	174	b. Metz.....	Metz Ld.	1603	Sennheim	Thann	5214
Röchlingen	Died.-O.	290	St. Jure	Metz Ld.	285	Sentheim	Thann	1254
Röschwoog	Hag.	1250	**St. Kreuz**			Sentzich	Died. O.	510
Roggenhausen .	Gebw.	209	**l. Leberthal ..**	**Rapp.**	**3682**	Sermersheim ..	Erst.	785
Rohr	Str. Ld.	270	St. Louis.....	Saarb.	952	Servigny b. Ste. Barbe.....	Metz Ld.	364
Rohrbach	Chât.-S	98	**St. Ludwig	Mülh.**	**4737**	Sesenheim	Hag.	1002
Rohrbach	Saarg.	1078	Ste. Marie-aux-Chênes	Metz Ld.	1365	Settingen.....	Saarg.	733
Rohrschweier .	Rapp.	300	St. Martin	Schlettst.	372	Sewen	Thann	732
Rohrweiler	Hag.	960	St. Médard	Chât.-S	265	Sickert	Thann	278
Rolbingen	Saarg.	525	St. Moritz	Schlettst.	353	Siegen	Weißbg.	547
Rollingen	Metz Ld.	260	St. Nabor	Molsh.	313	Sierck	Died -O.	1325
Romanesweiler..	Molsh.	876	St. Peter	Schlettst.	335	Sierenz.....	Mülh.	1282
Rombach	**Metz Ld.**	**5230**	St. Petersholz .	Schlettst.	748	Siersthal	Saarg.	833
Rommelfingen .	Saarb.	522	St. Pilt	Rapp.	1635	Sieweiler	Zab.	503
Roncourt.....	Metz Ld.	249	St. Privat	Metz Ld.	589	Sigolsheim.....	Rapp.	882
Roppenheim ..	Hag.	729	St. Quirin	Saarb.	1019	Silbernachen ..	Metz Ld.	549
Roppenzweiler .	Altk.	742	Ste. Ruffine ..	Metz Ld.	290	Silligny	Metz Ld.	310
Roppweiler	Saarg.	382	St. Ulrich	Altk.	259	Sillers.....	Metz Ld.	269
Rosenau	Mülh.	461	Salenthal	Zab.	197	Silly en-Saulnois	Metz Ld	56
Rosenweiler	Molsh.	659	Salmbach	Weißbg.	794	Siltzheim	Zab.	483
**Rosheim	Molsh.**	**3199**	Salonnes	Chât.-S.	439	Singrist	Zab.	304
Roßbrücken ...	Forb.	559	Sand	Erst.	786			
Roßfeld	Erst.	673						
**Roßlingen	Died.-W.**	**2912**						

Digitized by Google

Gemeinde	Kreis	Einwohnerzahl
Solbach	Molsh.	149
Solgne	Metz Ld.	396
Sondernach	Colm.	1117
Sondersdorf	Altk.	372
Sorbey	Metz Ld.	220
Sotzeling	Chât.-S.	70
Sparsbach	Zab.	300
Spichern	Forb.	954
Spittel	**Forb.**	**3957**
Staffelfelden	Thann	237
Stahlheim	**Metz Ld**	**3427**
Stattmatten	Hag.	379
Steige	Schlettst.	964
Steinbach	Thann	867
Steinbiedersdorf	Bolch.	618
Steinburg	Zab.	1503
Steinseitz	Weißbg.	483
Steinsulz	Altk.	470
Sternenburg	Altk.	111
Stetten	Mülh.	279
Stieringen-Wendel	**Forb.**	**3624**
Still	Molsh.	1243
Storkensauen	Thann	359
Stoßweier	Colm.	1857
Stotzheim	Schlettst.	1329
Straßburg	**Str. St.**	**167678**
Strüth	Altk.	303
Struth	Zab.	464
Stürzelbronn	Saarg.	288
Stützheim	Str. Ld.	309
Stundweiler	Weißbg.	397
Sucht	Saarg.	1056
Sülzen	Forb.	144
Sulzeiweyersheim	Str. Ld.	1100
Sulzhenbach	**Hag.**	**3261**
Sulzgen	Died.-O.	596
Sulz	**Gebw.**	**4704**
Sulzbach	Colm.	674
Sulzbad	Molsh.	644
Sulzern	Colm.	1368
Sulzmatt	**Gebw.**	**2542**
Sulz u. Wald	Weißbg.	1647
Sundhausen	Schlettst.	1203
Sundhofen	Colm.	900
Surburg	Weißbg.	1305
Tagolsheim	Altk.	362
Tagsdorf	Altk.	235
Talingen	Metz Ld.	366
Tarquinpol	Chât.-S.	114
Tennschen	Metz Ld.	296
Tentelingen	Forb.	519
Terwen	Died.-O.	1051
Teterchen	Bolch.	1056
Tetingen	Bolch.	526
Thal b. Drulingen	Zab.	372
Thal b. Maursmünster	Zab.	584
Thann	**Thann**	**7901**
Thannenkirch	Rapp.	770
Thannweiler	Schlettst.	368
Thedingen	Forb.	606
Thimonville	Metr Ld.	257
Thonville	Bolch.	141
Tieffenbach	Zab.	548
Tincry	Chât.-S.	211
Tränheim	Molsh.	513
Tragny	Metz Ld.	181
Trémery	Metz Ld.	274
Tressingen	Died.-W.	479
Triembach	Schlettst.	455
Trimbach	Weißbg.	566
Trittelingen	Bolch.	262
Tromborn	Bolch.	368
Truchtersheim	Str. Ld.	664
Türkheim	**Colm.**	**2594**
Türkstein	Saarb.	139
Udern	Died.-O.	708
Ueberach	Hag.	724
Ueberkümen	Altk.	211
Ueberstraß	Altk.	273
Ueckingen	**Died.-W.**	**2378**
Uffheim	Mülh.	575
Uffholz	Thann	1483
Uhlweiler	Hag.	710
Uhrweiler	Hag.	866
Ungersheim	Gebw.	856
Urbach	Rapp.	1509
Urbeis	**Rapp.**	**4512**
Urbeis	Schlettst.	612
Urbis	Thann	799
Urmatt	Molsh.	854
Urschenheim	Colm.	364
Uttenheim	Erst.	480
Uttenhofen	Hag.	168
Uttweiler	Zab.	288
Vahl	Chât.-S.	263
Vahl-Ebersing	Forb.	424
Vahlen	Bolch.	285
Vallières	Metz Ld.	1032
Valmünster	Bolchen	112
Vannecourt	Chât. S.	258
Vantoux	Metz Ld.	489
Vany	Metz Ld.	193
Varsberg	Bolch.	543
Vaux	Metz Ld.	510
Vaxy	Chât.-S.	299
Vendenheim	Str. Ld.	1535
Vergaville	Chât.-S.	841
Vernéville	Metz Ld.	504
Verny	Metz Ld.	375
Vic	Chât.-S.	1897
Vigny	Metz Ld.	311
Vigy	Metz Ld.	818
Villers a. d. Nied	Chât.-S.	147
Villers-Bettnach	Metz Ld.	348
Villers-Stoncourt	Metz Ld.	305
Vionville	Metz Ld.	329
Vittoncourt	Bolch.	390
Viviers	Chât.-S.	180
Völklinshofen (Vögtlinshofen)	Colm.	617
Völlerdingen	Zab.	588
Vogelgrün	Colm.	144
Voimhaut	Bolch.	199
Volgelsheim	Colm.	379
Volkensberg	Mülh.	522
Volkringen	Died.-W.	840
Volksberg	Zab.	681
Voimeringen	Bolch.	293
Vorbruck (La Broque)	**Molsh.**	**3057**
Vrémy	Metz Ld.	132
Vry	Metz Ld.	353
Vulmont	Metz Ld.	74
Wahlbach	Mülh.	362
Wahnenheim	Hag.	274
Waibelskirchen	Bolch.	305
Walbach	Colm.	484
Walburg	Weißbg.	549
Waldenburg	Saarb.	112
Waldersbach	Molsh.	321
Waldhambach	Zab.	1037
Waldhausen	Saarg.	468
Waldighofen	Altk.	892
Waldolwisheim	Zab.	532
Waldweisdorf	Died.-O.	498
Waldwiese	Died.-O.	747
Walf	Erst.	1141
Walheim	Altk.	707
Walk	Hag.	787
Wallerchen	Bolch.	417
Walleringen	Forb.	371
Wallersberg	Bolch.	438
Wallingen	Died.-W.	1335
Walmen	Forb.	536
Walschbronn	Saarg.	782
Walscheid	Saarg.	1935
Waltenheim	Str. Ld.	673
Waltenheim	Mülh.	170
Wangen	Molsh.	715
Wangenburg	Molsh.	245
Wanzenau	**Str. Ld.**	**2555**
Wasperweiler	Saarb.	271
Wasselnheim	**Molsh.**	**3585**
Wasserburg	Colm.	529
Wattweiler	Thann	1149
Weckerswciler	Saarb.	413
Weckolsheim	Colm.	278
Weckringen	D ed.-O.	346
Wegscheid	Thann	404
Weier auf'm Land	Colm.	400
Weier im Thal	Colm.	941
Weiher	Saarb.	459
Weiler	Altk.	460
Weiler	Forb.	461
Weiler	**Thann**	**2084**
Weiler	Schlettst.	993
Weimeringen	Died.-O.	363
Weinburg	Zab.	618
Weislingen	Zab.	681
Weißenburg	**Weißbg.**	**6788**
Weißkirchen	Chât.-S.	148
Weithruch	Hag.	1801
Weitersweiler	Zab.	752
Welschenstein-bach	Altk.	197
Welwingen	Bolchen	246
Wenzweiler	Mülh.	454
Werentzhausen	Altk.	377
Weschheim	Saarb.	218
Westhalten	Gebw.	943
Westhausen	Erst.	1096
Westhausen	Zab.	332
Westhofen	Molsh.	1715
Wettolsheim	Colm.	1329
Weyer	Zab.	716
Weyersheim	**Str. Ld.**	**2116**
Wickerschweiler	Colm.	193
Wickersheim	Str. Ld.	384
Widensolen	Colm.	473
Wiebersweiler	Chât.-S.	525
Wieblingen	Metz Ld.	186
Wiesweiler	Saarg.	837
Wildenstein	Thann	481
Wildersbach	Molsh.	596
Willern	Altk.	165
Willerwald	Forb.	837
Willgottheim	Str. Ld.	772
Willingen	Bolch.	275
Wilsberg	Saarb.	762

Digitized by Google

Gemeinde	Kreis	Einwohnerzahl
Wilshausen ...	Str. Ld.	135
Wilwisheim ...	Str. Ld.	513
Wimmenau ...	Zab.	700
Windstein	Hag.	266
Wingen	Zab.	889
Wingen	Weißbg.	621
Wingersheim ..	Str. Ld.	1136
Winkel	Altk.	486
Wintersburg ..	Saarb.	231
Wintershausen	Hag.	419
Winzenbach ...	Weißbg.	514
Winzenheim ..	Str. Ld.	463
Winzenheim ...	**Colm.**	**3704**
Wirmingen	Chât.-S.	523
Wisch	Molsh.	1543
Wittelsheim ...	Thann	1442
Wittenheim ...	**Mülh.**	**2095**
Witternheim ..	Erst.	412
Wittersburg ...	Chât.-S.	451
Wittersdorf ...	Altk.	767
Wittersheim ..	Hag.	631
Wittisheim	Schlettst.	1221
Wittringen	Saarg.	837
Wiwersheim ...	Str. Ld.	259
Wölferdingen ..	Saarg.	1685
Wölflingen b. Bliesbrücken ..	Saarg.	499
Wölflingen b. Busendorf ...	Bolch.	151
Wöllenheim ...	Str. Ld.	80
Wörth a. d. Sauer	Weißbg.	1066
Woippy	Metz Ld.	1507
Wolfersdorf	Altk.	292
Wolfganzen	Colm.	314
Wolfisheim	Str. Ld.	1344
Wolfskirchen ..	Zab.	698
Wollmeringen .	Died.-O.	1043
Wolmünster	Saarg.	951
Wolschheim ...	Zab.	239
Wolschweiler ..	Altk.	398
Wolsdorf	Died.-O.	394
Wolxheim	Molsh.	851
Wünheim	Gebw.	1059
Wuisse	Chât.-S.	214
Wustweiler ...	Saarg.	550
Xanrey	Chât.-S.	247
Xocourt.....	Chât.-S.	126
Zabern	**Zab.**	**8937**
Zäsingen	Mülh..	334
Zarbeling.....	Chât.-S.	124
Zehnacker	Zab.	235
Zeinheim	Zab.	167
Zell.....	Rapp.	1591
Zellenberg	Rapp.	350
Zellweiler	Erst.	883
Zemmingen	Chât.-S.	84
Zillingen	Saarb.	338
Zillisheim	Mülh.	1587
Zimmerbach ..	Colm.	404
Zimmersheim .	Mülh.	488
Zimmingen ...	Bolch.	209
Zinsweiler	Hag.	1045
Zittersdorf	Saarb.	394
Zittersheim	Zab.	386
Zöbersdorf	Str. Ld.	188
Zollingen	Zab.	210
Zutzendorf	Zab.	641

Erklärung

der für die Namen der Kreise gebrauchten Abkürzungen.

Altk.	= Altkirch	Erst.	= Erstein	Molsh.	= Molsheim	Str. Ld.	= Straßburg-Land
Bolch.	= Bolchen	Forb.	= Forbach	Mülh.	= Mülhausen	Str. St.	= Straßburg-Stadt
Chât.-S.	= Château-Salins	Gebw.	= Gebweiler	Rapp.	= Rappoltsweiler	Thann	= Thann
Colm.	= Colmar	Hag.	= Hagenau	Saarb.	= Saarburg	Weißbg.	= Weißenburg
Died.-O.	= Diedenhofen-Ost	Metz Ld.	= Metz-Land	Saarg.	= Saargemünd	Zab.	= Zabern.
Died.-W.	= Diedenhofen-West	Metz St.	= Metz-Stadt	Schlettst.	= Schlettstadt		

6. Die Gemeinden nach Größenklassen auf Grund der Ergebnisse der Volkszählungen seit 1871.

Größenklasse	Zahl der Gemeinden								Zu- + / Ab- − nahme der Zahl der Gemeinden				
	1871	1875	1880	1885	1890	1895	1900	1905	1871 bis 1880	1880 bis 1890	1890 bis 1900	1900 bis 1905	1871 bis 1905
Gemeinden bis zu 500 Einw. .	779	803	814	843	861	877	871	877	+ 35	+ 47	+ 10	+ 6	+ 98
von 500-1000 E.	562	565	555	539	516	501	503	488	— 7	— 39	— 13	— 15	— 74
„ 1000-2000 E.	244	233	231	217	214	211	205	207	— 13	— 17	— 9	+ 2	— 37
„ 2000-5000 E.	89	73	78	74	79	81	89	95	— 11	+ 1	+ 10	+ 6	+ 6
„ 5000-10000 E.	13	15	14	19	19	22	22	26	+ 1	+ 5	+ 3	+ 4	+ 13
„ 10000-20000 E.	3	3	3	4	4	4	6	8	0	+ 1	+ 2	+ 2	+ 5
„ 20000 u. darüb.	4	4	4	4	4	4	4	4	0	0	0	0	0
	1 694	1 696	1 699	1 698	1 697	1 700	1 700	1 705	+ 5	— 2	+ 3	+ 5	+ 11

Digitized by Google

7. Die Gemeinden mit mehr als 2000 Einwohnern

nach ihrer Einwohnerzahl am 1. XII. 1905 geordnet.

Gemeinde	Einwohnerzahl
Über 100 000 Einw.	
Straßburg	167 678
20 000—100 000 Einw.	
Mülhausen	94 498
Metz [1])	68 058
Colmar	41 791
10 000—20 000 Einw.	
Hagenau	18 737
Saargemünd	14 919
Schiltigheim	14 310
Gebweiler	13 313
Markirch	12 362
Montigny b. Metz	12 079
Diedenhofen	11 948
Hayingen	10 068
5 000—10 000 Einw.	
Saarburg	9 809
Schlettstadt	9 699
Groß-Moyeuvre	9 425
Bischheim	9 012
Zabern	8 937
Forbach	8 628
Dornach	8 440
Bischweiler	8 279
Thann	7 901
Sablon	7 680
Algringen	7 575
Mörchingen	7 039
Weißenburg	6 788
Illkirch-Grafenstaden	6 313
Münster	6 082
Rappoltsweiler	5 990
St. Avold	5 978
Dieuze	5 893
Erstein	5 837
Brumath	5 655
Nieder-Jeutz	5 332
Deutsch-Oth	5 231
Rombach	5 230
Sennheim	5 214
Klein-Rosseln	5 063
Barr	5 022
3 000—5 000 Einw.	
Kneuttingen	4 892
Bitsch	4 758
St. Ludwig	4 737
Sulz	4 704
Riedisheim	4 584
Urbeis	4 512
Nilvingen	4 359
Saaralben	4 083
Spittel	3 957
Oberehnheim	3 936
Ars a. d. Mosel	3 769
Pfalzburg	3 721
Winzenheim	3 704
St. Kreuz i. Leberthal	3 682
Masmünster	3 676
Stieringen-Wendel	3 624
Wasselnheim	3 585
Neubreisach	3 522
Mutzig	3 435
Stahlheim	3 427
Brunstatt	3 397
Altkirch	3 392
Rixheim	3 376
Bühl	3 352
Hüningen	3 304
Sufflenheim	3 090
Rosheim	3 261
Molsheim	3 169
Niederbronn	3 162
Dagsburg	3 120
Vorbruck (LaBroque)	3 057
Buchsweiler	3 037
Saarunion	3 010
Pfastatt	3 004
2 000—3 000 Einw.	
Hördt	2 937
Maizières b. Metz	2 921
Rufach	2 916
Roßlingen	2 912
Illzach	2 906
Reichshofen	2 887
Lutterbach	2 823
Ingersheim	2 783
Ban St. Martin	2 750
Hochfelden	2 722
Kaysersberg	2 657
Türkheim	2 594
Kestenholz	2 580
Wanzenau	2 555
Sulzmatt	2 542
Ensisheim	2 534
Dambach	2 473
Benfeld	2 466
Blotzheim	2 464
Fentsch	2 463
Ingweiler	2 446
Scherweiler	2 438
Moosch	2 427
Aumetz	2 415
Ottingen	2 409
Château-Salins	2 392
Ückingen	2 378
Neudorf	2 332
Alt-Thann	2 318
Bitschweiler	2 312
Hönheim	2 292
Großblittersdorf	2 292
Kreuzwald	2 288
Kluingen	2 277
Epfig	2 276
St. Amarin	2 267
Kogenheim	2 263
Niedermorschweiler	2 238
Bergheim	2 209
Longeville b. Metz	2 206
Bolchen	2 202
Markolsheim	2 186
Dettweiler	2 186
Oberhofen	2 183
Eckbolsheim	2 169
Herlisheim	2 166
Geispolsheim	2 163
Lautenbach	2 162
Merzweiler	2 120
Flörchingen	2 119
Weyersheim	2 116
Leberau	2 116
Schnierlach	2 096
Wittenheim	2 095
Weiler	2 084
Neunkirchen	2 062
Oberhomburg	2 053
Hatsheim	2 023
Merlenbach	2 023

[1]) Mit Devant-les-Ponts und Plantières.

Digitized by Google

Tab. 8 bis 16: Einzelergebnisse der Volkszählung vom 1. Dez. 1905.

8. Die Zivilbevölkerung und die Gesamtbevölkerung nach Geschlecht und Dichtigkeit.

Kreise und Bezirke — Land	Ortsanwesende Bevölkerung					Auf 1 qkm kommen Personen der		Auf 1000 männliche Personen der	
	männlich		weiblich	zusammen		Zivil-	Gesamt-	Zivil-	Gesamt-
	Zivil	Militär		Zivilbevölkerung	Gesamtbevölkerung	bevölkerung		kommen weibliche Personen	
Straßburg-St. .	70 982	15 408	81 288	152 270	167 678	*1944,96*	*2141,77*	*1145,19*	*940,94*
Straßburg-Ld. .	46 461	1 133	46 760	93 221	94 354	*165,38*	*167,39*	*1006,44*	*982,48*
Erstein	31 672	412	31 952	63 624	64 036	*127,73*	*128,56*	*1008,84*	*995,89*
Hagenau	36 115	4 255	39 874	75 989	80 244	*114,82*	*121,25*	*1104,08*	*987,71*
Molsheim	32 317	758	34 659	66 976	67 734	*90,48*	*91,50*	*1072,47*	*1047,89*
Schlettstadt ...	32 854	801	34 185	67 039	67 840	*105,44*	*106,70*	*1040,51*	*1015,75*
Weißenburg ...	26 530	1 955	28 258	54 788	56 743	*90,76*	*94,00*	*1065,13*	*992,03*
Zabern.....	42 586	1 332	44 148	86 734	88 066	*86,37*	*87,69*	*1036,68*	*1005,24*
Unter-Elsaß .	**319 517**	**26 054**	**341 124**	**660 641**	**686 695**	*138,04*	*143,49*	*1 067,62*	*987,15*
Altkirch	25 662	3	25 002	50 664	50 667	*77,50*	*77,50*	*974,28*	*974,17*
Colmar	44 240	5 032	47 312	91 552	96 584	*138,69*	*146,31*	*1069,44*	*960,22*
Gebweiler	29 861	65	31 760	61 621	61 686	*105,69*	*105,80*	*1063,59*	*1061,28*
Mülhausen	86 200	4 157	91 818	178 018	182 175	*284,38*	*291,02*	*1065,17*	*1016,17*
Rappoltsweiler	28 880	2	31 191	60 071	60 073	*130,84*	*130,84*	*1080,02*	*1079,95*
Thann	29 324	2	31 568	60 892	60 894	*116,30*	*116,31*	*1076,52*	*1076,45*
Ober-Elsaß ..	**244 167**	**9 261**	**258 651**	**502 818**	**512 079**	*143,43*	*146,08*	*1 059,32*	*1 020,61*
Metz-Stadt ...	22 765	13 035	24 619	47 384	60 419	*6745,34*	*8600,94*	*1081,44*	*687,68*
Metz-Land	52 509	11 819	47 753	100 262	112 081	*92,63*	*103,55*	*909,43*	*742,34*
Bolchen	21 538	6	21 041	42 579	42 585	*59,52*	*59,53*	*976,92*	*976,65*
Château-Salins	21 320	2 700	22 568	43 888	46 588	*44,97*	*47,73*	*1058,54*	*939,55*
Diedenhofen-O.	27 959	3 109	26 221	54 180	57 289	*80,03*	*84,62*	*937,84*	*844,31*
Diedenhofen-W.	44 349	1	30 747	75 096	75 097	*284,76*	*284,76*	*693,30*	*693,28*
Forbach	36 828	7 392	37 937	74 765	82 157	*106,65*	*117,19*	*1030,11*	*857,91*
Saarburg	29 829	4 855	31 623	61 452	66 307	*60,92*	*65,74*	*1060,14*	*911,76*
Saargemünd ..	33 917	2 877	36 473	70 390	73 267	*88,53*	*92,15*	*1075,36*	*991,28*
Lothringen ..	**291 014**	**45 794**	**278 982**	**569 996**	**615 790**	*91,54*	*98,90*	*958,65*	*828,31*
Elsaß-Lothr.									
1905	**854 698**	**81 109**	**878 757**	**1 733 455**	**1 814 564**	*119,40*	*124,99*	*1 028,15*	*939,04*
1900	801 579	78 858	839 033	1 640 612	1 719 470	*113,04*	*118,48*	*1046,72*	*952,97*
1895	753 768	79 405	807 813	1 561 581	1 640 986	*107,61*	*113,06*	*1071,69*	*969,56*
1890	738 632	67 354	797 520	1 536 152	1 603 506	*105,89*	*110,53*	*1079,73*	*989,49*
1885	728 659	42 610	793 086	1 521 745	1 564 355	*104,88*	*107,82*	*1088,42*	*1028,28*
1880	731 145	38 963	796 562	1 527 707	1 566 670	*105,22*	*107,98*	*1089,61*	*1034,35*
1875	712 094	32 784	786 926	1 499 020	1 531 801	*103,32*	*105,58*	*1105,09*	*1056,45*
1871	727 949	32 244	789 545	1 517 494	1 549 738	*104,57*	*106,79*	*1084,61*	*1038,61*

Digitized by Google

9. Die Gesamtbevölkerung nach dem Familienstand.

Kreise u. Bezirke — Land	Geschlecht	Zahl der				Auf 100 Einwohner entfallen			
		Ledigen	Verheirateten	Verwitweten	Geschiedenen	Ledige	Verheiratete	Verwitwete	Geschiedene
Straßburg-Stadt ..	m.	55 832	28 346	2 035	177	64,63	32,81	2,36	0,20
	w.	46 188	28 218	6 517	365	56,82	34,71	8,02	0,45
Straßburg-Land ..	m.	28 553	17 106	1 897	38	59,99	35,94	3,99	0,08
	w.	25 790	17 048	3 844	78	55,15	36,46	8,22	0,17
Erstein	m.	19 482	11 134	1 444	24	60,72	34,70	4,50	0,08
	w.	18 208	11 175	2 540	29	56,99	34,97	7,95	0,09
Hagenau	m.	25 724	13 030	1 590	26	63,72	32,28	3,94	0,06
	w.	23 685	13 128	3 020	41	59,40	32,92	7,58	0,10
Molsheim	m.	19 735	11 777	1 535	28	59,67	35,61	4,64	0,08
	w.	19 523	11 754	3 344	38	56,33	33,91	9,65	0,11
Schlettstadt	m.	20 405	11 622	1 604	24	60,63	34,53	4,77	0,07
	w.	19 495	11 602	3 039	49	57,03	33,94	8,89	0,14
Weißenburg	m.	17 389	9 657	1 421	18	61,05	33,90	4,99	0,06
	w.	16 120	9 694	2 412	32	57,05	34,30	8,54	0,11
Zabern.....	m.	26 280	15 568	2 038	32	59,84	35,45	4,64	0,07
	w.	24 170	15 721	4 208	49	54,75	35,61	9,53	0,11
Bez. Unter-Elsaß	**m.**	**213 400**	**118 240**	**13 564**	**367**	61,75	34,21	3,93	0,11
	w.	**193 179**	**118 340**	**28 924**	**681**	56,63	34,69	8,48	0,20
Altkirch	m.	16 206	8 269	1 170	20	63,14	32,22	4,56	0,08
	w.	14 683	8 226	2 071	22	58,73	32,90	8,28	0,09
Colmar	m.	31 389	16 022	1 793	68	63,70	32,52	3,64	0,14
	w.	27 030	15 955	4 216	111	57,13	33,72	8,91	0,24
Gebweiler	m.	18 240	10 399	1 257	30	60,95	34,75	4,20	0,10
	w.	18 701	10 309	2 720	30	58,88	32,46	8,56	0,10
Mülhausen	m.	55 178	31 936	3 053	190	61,07	35,34	3,38	0,21
	w.	52 152	31 926	7 435	305	56,80	34,77	8,10	0,33
Rappoltsweiler ...	m.	17 326	10 309	1 226	21	59,99	35,69	4,25	0,07
	w.	17 911	10 332	2 896	52	57,42	33,13	9,28	0,17
Thann	m.	18 061	10 098	1 148	19	61,59	34,43	3,92	0,06
	w.	18 857	10 091	2 589	31	59,73	31,97	8,20	0,10
Bez. Ober-Elsaß	**m.**	**156 400**	**87 033**	**9 647**	**348**	61,71	34,34	3,81	0,14
	w.	**149 334**	**86 839**	**21 927**	**551**	57,74	33,57	8,48	0,21
Metz-Stadt	m.	26 581	8 506	636	77	74,25	23,76	1,78	0,21
	w.	14 221	8 188	2 095	115	57,76	33,26	8,51	0,47
Metz-Land	m.	42 637	19 753	1 885	53	66,28	30,71	2,93	0,08
	w.	24 631	18 780	4 253	89	51,58	39,33	8,90	0,19
Bolchen	m.	13 516	6 935	1 080	13	62,74	32,19	5,01	0,06
	w.	12 330	6 799	1 891	21	58,60	32,31	8,99	0,10
Château-Salins ...	m.	14 301	8 610	1 088	21	59,54	35,84	4,53	0,09
	w.	11 555	8 545	2 428	40	51,20	37,86	10,76	0,18
Diedenhofen-Ost ..	m.	19 984	9 886	1 182	16	64,32	31,82	3,81	0,05
	w.	14 410	9 514	2 274	23	54,96	36,28	8,67	0,09
Diedenhofen-West	m.	29 192	14 257	888	13	65,82	32,15	2,00	0,03
	w.	16 103	12 502	2 119	23	52,37	40,66	6,89	0,08
Forbach	m.	30 034	12 747	1 420	19	67,92	28,83	3,21	0,04
	w.	22 616	12 283	2 995	43	59,61	32,38	7,90	0,11
Saarburg	m.	22 945	10 529	1 185	25	66,15	30,36	3,42	0,07
	w.	18 403	10 300	2 872	48	58,20	32,57	9,08	0,15
Saargemünd	m.	24 438	11 065	1 265	26	66,42	30,07	3,44	0,07
	w.	22 391	11 009	3 028	45	61,39	30,19	8,30	0,12
Bez. Lothringen	**m.**	**223 628**	**102 288**	**10 629**	**263**	66,40	30,37	3,15	0,08
	w.	**156 660**	**97 920**	**23 955**	**447**	56,15	35,10	8,59	0,16
Elsaß-Lothringen	**m.**	**593 428**	**307 561**	**33 840**	**978**	63,41	32,87	3,62	0,10
	w.	**499 173**	**303 099**	**74 806**	**1 679**	56,81	34,49	8,51	0,19

Digitized by Google

10. Die männliche Zivilbevölkerung nach dem Familienstand.

Kreise und Bezirke — Land	Zahl der				Auf 100 männl. Personen der Zivilbevölkerung treffen			
	Ledigen	Verheirateten	Verwitweten	Geschiedenen	Ledige	Verheiratete	Verwitwete	Geschiedene
Straßburg-Stadt ..	41 476	27 309	2 021	176	*58,43*	*38,47*	*2,85*	*0,25*
Straßburg-Land ..	27 508	17 018	1 897	38	*59,21*	*36,63*	*4,08*	*0,08*
Erstein	19 086	11 118	1 444	24	*60,26*	*35,10*	*4,56*	*0,08*
Hagenau	21 760	12 743	1 586	26	*60,25*	*35,29*	*4,39*	*0,07*
Molsheim	19 032	11 724	1 533	28	*58,89*	*36,28*	*4,74*	*0,09*
Schlettstadt	19 634	11 592	1 604	24	*59,76*	*35,28*	*4,88*	*0,08*
Weißenburg	15 548	9 543	1 421	18	*58,60*	*35,97*	*5,36*	*0,07*
Zabern.....	25 007	15 510	2 037	32	*58,72*	*36,42*	*4,78*	*0,08*
Bez. Unter-Elsaß	**189 051**	**116 557**	**13 543**	**366**	*59,17*	*36,48*	*4,24*	*0,11*
Altkirch	16 204	8 268	1 170	20	*63,14*	*32,22*	*4,56*	*0,08*
Colmar	26 628	15 756	1 788	68	*60,19*	*35,62*	*4,04*	*0,15*
Gebweiler	18 178	10 396	1 257	30	*60,88*	*34,81*	*4,21*	*0,10*
Mülhausen	51 220	31 740	3 053	187	*59,42*	*36,82*	*3,54*	*0,22*
Rappoltsweiler ...	17 325	10 308	1 226	21	*59,99*	*35,69*	*4,25*	*0,07*
Thann	18 059	10 098	1 148	19	*61,58*	*34,44*	*3,92*	*0,06*
Bez. Ober-Elsaß.	**147 614**	**86 566**	**9 642**	**345**	*60,46*	*35,45*	*3,95*	*0,14*
Metz-Stadt	14 114	7 958	619	74	*62,00*	*34,96*	*2,72*	*0,32*
Metz-Land	31 580	19 003	1 875	51	*60,14*	*36,19*	*3,57*	*0,10*
Bolchen	13 510	6 935	1 080	13	*62,73*	*32,20*	*5,01*	*0,06*
Château-Salins ...	11 726	8 486	1 087	21	*55,00*	*39,80*	*5,10*	*0,10*
Diedenhofen-Ost ..	17 061	9 703	1 179	16	*61,02*	*34,70*	*4,22*	*0,06*
Diedenhofen-West	29 191	14 257	888	13	*65,82*	*32,15*	*2,00*	*0,03*
Forbach	22 989	12 403	1 418	18	*62,42*	*33,68*	*3,85*	*0,05*
Saarburg	18 352	10 270	1 183	24	*61,52*	*34,43*	*3,97*	*0,08*
Saargemünd	21 658	10 969	1 265	25	*63,86*	*32,34*	*3,73*	*0,07*
Bez. Lothringen.	**180 181**	**99 984**	**10 594**	**255**	*61,91*	*34,36*	*3,64*	*0,09*
Elsaß-Lothringen.	**516 846**	**303 107**	**33 779**	**966**	*60,47*	*35,47*	*3,95*	*0,11*

II. Die Zivilbevölkerung nach Altersklassen.

Altersklasse	Unter-Elsaß		Ober-Elsaß		Lothringen		Elsaß-Lothringen	
	absolute Ziffer	berechnet auf 100 Einwohner des Bezirks	absolute Ziffer	berechnet auf 100 Einwohner des Bezirks	absolute Ziffer	berechnet auf 100 Einwohner des Bezirks	absolute Ziffer	berechnet auf 100 Einwohner des Landes
1— 5	78 095	*11,82*	58 073	*11,55*	69 688	*12,23*	205 856	*11,88*
6—10	71 503	*10,82*	55 321	*11,00*	59 464	*10,43*	186 288	*10,75*
11—15	67 007	*10,14*	50 302	*10,04*	52 374	*9,19*	169 683	*9,79*
16—20	58 770	*8,90*	44 681	*8,89*	50 418	*8,85*	153 869	*8,88*
21—25	49 730	*7,53*	38 107	*7,58*	47 982	*8,42*	135 819	*7,83*
26—30	53 035	*8,03*	41 241	*8,20*	51 939	*9,11*	146 215	*8,43*
31—35	48 028	*7,27*	37 700	*7,50*	44 570	*7,82*	130 298	*7,52*
36—40	41 072	*6,22*	33 417	*6,64*	36 265	*6,36*	110 754	*6,39*
41—45	38 403	*5,81*	31 056	*6,18*	32 489	*5,70*	101 948	*5,88*
46—50	34 005	*5,15*	26 440	*5,26*	28 231	*4,95*	88 676	*5,12*
51—55	26 788	*4,05*	19 238	*3,82*	21 402	*3,75*	67 428	*3,89*
56—60	28 022	*4,24*	18 970	*3,77*	21 177	*3,71*	68 169	*3,93*
61—65	24 856	*3,76*	17 835	*3,55*	18 836	*3,30*	61 527	*3,55*
66—70	18 378	*2,78*	13 395	*2,66*	14 319	*2,51*	46 092	*2,66*
71—75	11 945	*1,81*	8 922	*1,77*	10 170	*1,78*	31 037	*1,79*
76—80	6 794	*1,03*	5 176	*1,02*	6 399	*1,12*	18 369	*1,06*
81—85	3 023	*0,46*	2 143	*0,42*	3 045	*0,53*	8 211	*0,47*
86—90	976	*0,15*	687	*0,13*	1 007	*0,18*	2 670	*0,15*
91—95	194	*0,03*	101	*0,02*	203	*0,06*	498	*0,03*
96—100	15	*0,002*	13	*0,002*	17	*0,002*	45	*0,002*
100 Jahre und darüber	2	*0,0003*	—	—	1	*0,0001*	3	*0,0001*
Zus...	660 641	*100,00*	502 818	*100,00*	569 996	*100,00*	1 733 455	*100,00*

Digitized by Google

12. Die Gesamtbevölkerung nach Alter und Geschlecht.

Lebensjahr	Zahl der in nebenbezeichnetem Lebensjahr stehenden Personen						Von 100 Personen jeden Lebensalters waren	
	männlich		weiblich		zusammen			
	überhaupt	‰ *1)	überhaupt	‰ *2)	überhaupt	‰ *3)	männlich	weiblich
1.	22 580	24,13	22 052	25,09	44 632	24,60	50,59	49,41
2.	20 190	21,57	20 055	22,82	40 245	22,18	50,17	49,83
3.	20 068	21,44	19 682	22,40	39 750	21,91	50,49	49,51
4.	20 472	21,87	20 245	23,04	40 717	22,44	50,28	49,72
5.	20 285	21,68	20 227	23,02	40 512	22,33	50,07	49,93
6.	19 445	20,78	19 205	21,85	38 650	21,30	50,31	49,69
7.	18 866	20,16	18 896	21,50	37 762	20,81	49,96	50,04
8.	18 228	19,48	18 295	20,82	36 523	20,13	49,91	50,09
9.	18 344	19,60	18 228	20,74	36 572	20,15	50,16	49,84
10.	18 572	19,85	18 199	20,71	36 771	20,26	50,51	49,49
11.	18 097	19,34	17 916	20,39	36 013	19,85	50,25	49,75
12.	17 212	18,39	16 942	19,28	34 154	18,66	50,40	49,60
13.	16 920	18,08	16 952	19,29	33 872	18,67	49,95	50,05
14.	16 442	17,57	16 372	18,63	32 814	18,08	50,11	49,89
15.	16 584	17,72	16 255	18,50	32 839	18,10	50,50	49,50
16.	15 332	16,38	15 157	17,25	30 489	16,80	50,29	49,71
17.	15 906	17,00	15 468	17,60	31 374	17,29	50,70	49,30
18.	15 975	17,07	15 154	17,24	31 129	17,16	51,32	48,68
19.	16 529	17,66	15 130	17,22	31 659	17,45	52,21	48,79
20.	17 355	18,55	14 672	16,70	32 027	17,65	54,19	45,81
21.	28 004	29,92	14 836	16,88	42 840	23,61	65,37	34,63
22.	32 579	34,81	14 407	16,39	46 986	25,90	69,34	30,66
23.	30 021	32,08	14 606	16,62	44 627	24,60	67,27	32,73
24.	23 846	25,48	14 842	16,89	38 688	21,32	61,64	38,36
25.	17 150	18,33	14 276	16,25	31 426	17,32	54,57	45,43
26.	15 946	17,04	13 727	15,62	29 673	16,35	53,74	46,26
27.	16 030	17,13	14 150	16,10	30 180	16,63	53,11	46,89
28.	16 482	17,61	14 340	16,32	30 822	17,00	53,47	46,53
29.	16 046	17,15	14 520	16,52	30 566	16,85	52,50	47,50
30.	15 768	16,85	14 433	16,42	30 201	16,64	52,21	47,79
31.	15 430	16,49	14 269	16,24	29 699	16,37	51,95	48,05
32.	14 823	15,84	13 396	15,24	28 219	15,55	52,53	47,47
33.	13 978	14,94	13 074	14,88	27 052	14,91	51,67	48,33
34.	13 873	14,82	13 106	14,91	26 979	14,87	51,42	48,58
35.	10 666	11,40	10 106	11,50	20 772	11,45	51,35	48,65
36.	12 267	13,11	11 470	13,05	23 737	13,08	51,68	48,32
37.	11 703	12,51	11 223	12,77	22 926	12,63	51,05	48,95
38.	11 042	11,80	10 807	12,30	21 849	12,04	50,54	49,46
39.	10 946	11,70	10 467	11,91	21 413	11,80	51,12	48,88
40.	10 719	11,45	10 859	12,36	21 578	11,90	49,68	50,32
41.	10 859	11,60	10 490	11,94	21 349	11,77	50,86	49,14
42.	10 815	11,56	10 542	12,00	21 357	11,77	50,64	49,36
43.	10 404	11,12	10 395	11,83	20 799	11,46	50,02	49,98
44.	9 913	10,59	9 816	11,17	19 729	10,87	50,25	49,75
45.	9 881	10,56	9 318	10,60	19 199	10,58	51,47	48,53
46.	9 788	10,46	9 590	10,91	19 378	10,68	50,51	49,49
47.	9 703	10,37	9 673	11,01	19 376	10,68	50,08	49,92
48.	8 940	9,55	8 946	10,18	17 886	9,86	49,98	50,02
49.	8 322	8,89	8 266	9,41	16 588	9,15	50,11	49,89
50.	7 609	8,13	8 167	9,29	15 776	8,69	48,23	51,77
51.	6 683	7,14	7 725	8,79	14 408	7,94	46,38	53,62

*) Berechnet auf 1000 Einwohner der [1]) männlichen, [2]) weiblichen, [3]) Gesamtbevölkerung.

Digitized by Google

Lebensjahr	Zahl der in nebenbezeichnetem Lebensjahr stehenden Personen. männlich überhaupt	‰ *1)	weiblich überhaupt	‰ *2)	zusammen überhaupt	‰ *3)	Von 100 Personen jeden Lebensalters waren männlich	weiblich
52.	6 329	6,76	7 440	8,47	13 769	7,59	45,97	54,03
53.	5 686	6,08	7 346	8,36	13 032	7,18	43,63	56,37
54.	5 420	5,79	7 665	8,72	13 085	7,21	41,42	58,58
55.	5 625	6,01	7 705	8,77	13 330	7,35	42,20	57,80
56.	7 037	7,52	7 960	9,06	14 997	8,26	46,92	53,08
57.	6 869	7,34	7 412	8,43	14 281	7,87	48,10	51,90
58.	6 559	7,01	7 388	8,41	13 947	7,69	47,03	52,97
59.	5 742	6,14	6 631	7,55	12 373	6,82	46,41	53,59
60.	5 890	6,29	6 778	7,71	12 668	6,98	46,50	53,50
61.	6 429	6,87	7 288	8,29	13 717	7,56	46,87	53,13
62.	5 991	6,40	6 854	7,80	12 845	7,08	46,64	53,36
63.	5 539	5,92	6 237	7,10	11 776	6,49	47,04	52,96
64.	5 831	6,23	6 615	7,53	12 446	6,86	46,85	53,15
65.	5 222	5,58	5 562	6,33	10 784	5,94	48,42	51,58
66.	4 978	5,32	5 873	6,68	10 851	5,98	45,88	54,12
67.	4 337	4,63	5 163	5,87	9 500	5,24	45,65	54,35
68.	4 141	4,42	4 858	5,53	8 999	4,96	46,02	53,98
69.	3 922	4,19	4 513	5,14	8 435	4,65	46,50	53,50
70.	3 822	4,08	4 491	5,11	8 313	4,58	45,98	54,02
71.	3 437	3,67	4 185	4,76	7 622	4,20	45,09	54,91
72.	3 101	3,31	3 808	4,33	6 909	3,81	44,88	55,12
73.	2 734	2,92	3 364	3,83	6 098	3,36	44,83	55,17
74.	2 429	2,60	3 129	3,56	5 558	3,06	43,70	56,30
75.	2 201	2,35	2 650	3,01	4 851	2,67	45,37	54,63
76.	2 086	2,23	2 846	3,24	4 932	2,72	42,30	57,70
77.	1 800	1,92	2 194	2,50	3 994	2,20	45,07	54,93
78.	1 586	1,69	2 047	2,33	3 633	2,00	43,66	56,34
79.	1 393	1,49	1 725	1,96	3 118	1,72	44,68	55,32
80.	1 180	1,26	1 510	1,72	2 690	1,48	43,87	56,13
81.	969	1,03	1 275	1,45	2 244	1,24	43,18	56,82
82.	818	0,87	1 060	1,21	1 878	1,03	43,56	56,44
83.	657	0,70	933	1,06	1 590	0,88	41,32	58,68
84.	556	0,59	781	0,89	1 337	0,74	41,59	58,41
85.	516	0,55	648	0,74	1 164	0,64	44,33	55,67
86.	399	0,43	578	0,66	977	0,54	40,84	59,16
87.	325	0,35	385	0,44	710	0,39	45,77	54,23
88.	185	0,20	243	0,28	428	0,24	43,22	56,78
89.	138	0,15	187	0,21	325	0,18	42,46	57,54
90.	94	0,10	137	0,16	231	0,13	40,69	59,31
91.	83	0,09	121	0,14	204	0,11	40,69	59,31
92.	42	0,04	70	0,08	112	0,06	37,50	62,50
93.	21	0,02	54	0,06	75	0,04	28,00	72,00
94.	20	0,02	39	0,04	59	0,03	33,90	66,10
95.	15	0,02	32	0,04	47	0,026	31,92	68,08
96.	7	0,01	17	0,02	24	0,013	29,17	70,83
97.	4	—	10	0,01	14	0,008	28,57	71,43
98.	1	—	1	—	2	0,001	50,00	50,00
99.	2	—	1	—	3	0,002	66,67	33,33
100.	—	—	2	—	2	0,001	—	100,00
101.	1	—	1	—	2	0,001	50,00	50,00
102.	—	—	—	—	—	—	—	—
103.	—	—	1	—	1	0,0006	—	100,00

*) Berechnet auf 1000 Einwohner der 1) männlichen, 2) weiblichen, 3) Gesamtbevölkerung.

Digitized by Google

13. Die Bevölkerung nach dem Religionsbekenntnis.

Kreise und Bezirke — Land	Christen			Israeliten	Bekenner anderer Religionen und ohne bestimmte Religionsangabe	Unter 100 Einwohnern sind				
						Christen			Israeliten	Bekenner anderer Religionen, u.s.w.
	katholische	evangelische	sonstige			kath.	evang.	sonstige		
A. Gesamtbevölkerung.										
Straßburg-Stadt	85 848	75 916	549	5 111	254	51,20	45,27	0,33	3,05	0,15
Straßburg-Land	52 514	39 660	99	2 068	13	55,66	42,03	0,11	2,19	0,01
Erstein	50 735	11 691	31	1 578	1	79,23	18,26	0,05	2,46	0,001
Hagenau.....	52 455	25 522	149	2 109	9	65,37	31,81	0,18	2,63	0,01
Molsheim	53 228	13 108	233	1 161	4	78,58	19,35	0,34	1,72	0,01
Schlettstadt ...	56 665	9 955	125	1 092	3	83,53	14,68	0,18	1,61	0,004
Weißenburg ...	36 171	19 267	173	1 131	1	63,75	33,96	0,30	1,99	0,001
Zabern	37 315	48 739	77	1 932	3	42,37	55,35	0,09	2,19	0,003
Unter-Elsaß	**424 931**	**243 858**	**1 436**	**16 182**	**288**	61,88	35,51	0,21	2,36	0,04
Altkirch	48 692	1 167	215	589	4	96,10	2,30	0,43	1,16	0,01
Colmar	64 058	29 812	247	2 417	50	66,32	30,87	0,26	2,50	0,05
Gebweiler	58 071	2 446	194	973	2	94,14	3,97	0,31	1,58	0,003
Mülhausen	151 488	26 577	531	3 506	73	83,16	14,59	0,29	1,92	0,04
Rappoltsweiler .	48 707	10 831	141	381	13	81,08	18,03	0,24	0,63	0,02
Thann	58 126	2 200	68	495	5	95,46	3,62	0,11	0,81	0,008
Ober-Elsaß	**429 142**	**73 033**	**1 396**	**8 361**	**147**	83,81	14,26	0,27	1,63	0,03
Metz-Stadt	43 082	15 556	68	1 691	22	71,30	25,75	0,11	2,80	0,04
Metz-Land	92 532	18 759	118	662	10	82,56	16,74	0,10	0,59	0,01
Bolchen	41 148	748	45	643	1	96,63	1,76	0,10	1,51	0,002
Château-Salins .	43 569	2 389	72	558	.	93,52	5,13	0,15	1,20	.
Diedenhofen-Ost	51 359	5 161	11	754	4	89,65	9,01	0,02	1,32	0,007
Diedenhofen-West	68 647	6 146	23	278	3	91,41	8,19	0,03	0,37	0,004
Forbach	73 164	8 057	145	789	2	89,05	9,81	0,18	0,96	0,002
Saarburg	55 397	9 701	284	917	8	83,55	14,63	0,43	1,38	0,01
Saargemünd....	64 491	7 659	240	873	4	88,02	10,45	0,33	1,19	0,01
Lothringen	**533 389**	**74 176**	**1 006**	**7 165**	**54**	86,62	12,05	0,16	1,16	0,01
Elsaß-Lothr										
1905	**1387462**	**391 067**	**3 838**	**31 708**	**489**	76,46	21,55	0,21	1,75	0,03
1900	1310450	372 078	4 416	32 264	262	76,21	21,64	0,26	1,88	0,01
1895	1246791	356 458	4 367	32 859	511	75,98	21,72	0,27	2,00	0,03
1890	1227225	337 476	3 757	34 645	403	76,53	21,05	0,23	2,16	0,03
1885	1210297	312 941	3 799	36 876	442	77,37	20,00	0,24	2,36	0,03
1880	1218468	305 134	3 413	39 278	377	77,77	19,48	0,22	2,51	0,02
1875	1204081	285 329	3 198	39 002	194	78,60	18,63	0,21	2,55	0,01
1871	1234686	271 251	2 132	40 938	731	79,67	17,50	0,14	2,64	0,05
B. Zivilbevölkerung.										
Bez. Unter-Elsaß	**414 041**	**228 894**	**1 387**	**16 033**	**286**	62,67	34,65	0,21	2,43	0,04
Bez. Ober-Elsaß	**424 847**	**68 122**	**1 388**	**8 314**	**147**	84,49	13,55	0,28	1,65	0,03
Bez. Lothringen	**509 760**	**52 264**	**948**	**6 972**	**52**	89,43	9,17	0,17	1,22	0,01
Elsaß-Lothr.										
1905	**1348648**	**349 280**	**3 723**	**31 319**	**485**	77,80	20,15	0,21	1,81	0,03
1900	1274916	329 302	4 324	31 809	261	77,71	20,07	0,26	1,94	0,02
1895	1213300	311 085	4 270	32 421	505	77,70	19,92	0,27	2,08	0,03
1890	1198703	299 000	3 697	34 361	391	78,03	19,46	0,24	2,24	0,03
1885	1191974	288 895	3 769	36 672	435	78,33	18,98	0,25	2,41	0,03
1880	1202999	281 840	3 394	39 111	363	78,75	18,45	0,22	2,56	0,02
1875	1192223	264 626	3 144	38 840	187	79,54	17,65	0,21	2,59	0,01
1871	1223161	250 698	2 117	40 812	706	80,60	16,52	0,14	2,69	0,05

Digitized by Google

14. Die Bevölkerung nac

a) Staatsangehörigkeit der ortsanwesende

Kreise und Bezirke — Land	Elsaß-Lothringer				Angehörige eines andern deutschen Bundesstaates			
	männlich		weiblich	Zusammen	männlich		weiblich	Zusammen
	Zivil	Militär			Zivil	Militär		
Straßburg-Stadt	47 489	1 967	53 901	103 357	21 038	13 441	25 212	59 69
Straßburg-Land	42 933	93	43 669	86 695	2 899	1 040	2 779	6 71
Erstein	30 639	41	31 051	61 731	782	371	684	1 83
Hagenau	33 953	470	36 551	70 974	1 863	3 785	2 685	8 33
Molsheim	31 083	97	33 146	64 326	652	661	828	2 14
Schlettstadt	31 967	118	33 211	65 296	565	683	657	1 90
Weißenburg	24 587	139	26 045	50 771	1 781	1 816	2 041	5 63
Zabern	41 179	98	42 719	83 996	1 067	1 234	1 117	3 41
Bez. Unter-Elsaß	**283 830**	**3 023**	**300 293**	**587 146**	**30 647**	**23 031**	**36 003**	**89 68**
Altkirch	24 266	2	23 819	48 087	376	1	383	76
Colmar	40 040	689	43 110	83 839	3 008	4 343	3 259	10 61
Gebweiler	28 205	22	30 345	58 572	878	43	797	1 71
Mülhausen	70 602	538	76 287	147 427	9 539	3 619	10 142	23 30
Rappoltsweiler	27 949	1	30 281	58 231	381	1	398	78
Thann	27 771	2	30 057	57 830	627	.	686	1 31
Bez. Ober-Elsaß	**218 833**	**1 254**	**233 899**	**453 986**	**14 809**	**8 007**	**15 665**	**38 48**
Metz-Stadt	10 933	421	12 757	24 111	9 471	12 614	10 293	32 37
Metz-Land	33 329	393	33 405	67 127	12 353	11 426	11 441	35 22
Bolchen	18 363	3	19 229	37 595	1 454	3	1 299	2 75
Château-Salins	20 038	158	21 131	41 327	603	2 542	775	3 92
Diedenhofen-Ost	20 030	117	20 286	40 433	4 478	2 992	4 081	11 55
Diedenhofen-West	15 866	1	14 722	30 589	12 122	.	9 467	21 58
Forbach	28 153	296	29 979	58 428	7 474	7 096	7 044	21 61
Saarburg	27 484	407	29 303	57 194	1 592	4 448	1 752	7 79
Saargemünd	29 937	216	32 401	62 554	3 353	2 661	3 550	9 56
Bez. Lothringen	**204 133**	**2 012**	**213 213**	**419 358**	**52 900**	**43 782**	**49 702**	**146 38**
Elsaß-Lothringen 1905	**706 796**	**6 289**	**747 405**	**1 460 490**	**98 356**	**74 820**	**101 370**	**274 54**
	Vergleichsziffern nach d							
Unter-Elsaß	272 230	1522	290 048	563 800	28 651	24 189	33 804	86 64
Ober-Elsaß	211 620	334	228 571	440 525	13 771	8 322	14 583	36 67
Lothringen	193 442	837	204 511	398 790	42 447	43 654	41 635	127 73
Elsaß-Lothringen								
1900	**677 292**	**2693**	**723 130**	**1 403 115**	**84 869**	**76 165**	**90 022**	**251 05**
1895	652 422	2191	703 668	1 358 281	75 290	77 214	81 593	234 09
1890	645 535	1059	702 910	1 349 504	68 449	66 295	72 795	207 53
1885	652 415	1227	715 129	1 368 771	53 428	41 383	56 944	151 75
1880	674 370	1182	742 473	1 418 025	38 319	37 781	38 697	114 79
1875	673 485	1586	752 211	1 427 282	19 140	31 198	19 603	69 94

Digitized by Google

der Staatsangehörigkeit.

Bevölkerung nach Kreisen und Bezirken.

Ausländer			Unermittelte oder ohne Staatsangehörigkeit			Von 100 der Gesamtbevölkerung sind staatsangehörig:				Von 100 der Zivilbevölkerung sind staatsangehörig:			
männlich	weiblich	Zusammen	männlich	weiblich	Zusammen	in Elsaß-Lothringen	in einem anderen deutschen Staate	im Auslande	Unermittelte oder ohne Staatsangehörigkeit	in Elsaß-Lothringen	in einem anderen deutschen Staate	im Auslande	Unermittelte oder ohne Staatsangehörigkeit
2 455	2 174	4 629	—	—	—	*61,64*	*35,60*	*2,76*	—	*66,59*	*30,37*	*3,04*	—
627	312	939	2	—	2	*91,88*	*7,12*	*1,00*	*(0,002)*	*92,90*	*6,09*	*1,01*	*(0,002)*
251	217	468	—	—	—	*96,40*	*2,87*	*0,73*	—	*96,96*	*2,30*	*0,74*	—
298	638	936	1	—	1	*88,45*	*10,38*	*1,17*	*(0,001)*	*92,78*	*5,99*	*1,23*	*(0,001)*
582	685	1 267	—	—	—	*94,97*	*3,16*	*1,87*	—	*95,90*	*2,21*	*1,89*	—
320	317	637	2	—	2	*96,25*	*2,81*	*0,94*	*(0,002)*	*97,23*	*1,82*	*0,95*	*(0,002)*
161	172	333	1	—	1	*89,47*	*9,94*	*0,59*	*(0,001)*	*92,41*	*6,98*	*0,61*	*(0,001)*
336	311	647	4	1	5	*95,38*	*3,88*	*0,74*	*(0,006)*	*96,73*	*2,52*	*0,74*	*0,01*
5 030	**4 826**	**9 856**	**10**	**1**	**11**	*85,50*	*13,06*	*1,44*	*(0,002)*	*88,42*	*10,09*	*1,49*	*(0,002)*
1 018	800	1 818	2	—	2	*94,91*	*1,50*	*3,59*	*(0,004)*	*94,91*	*1,50*	*3,59*	*(0,003)*
1 187	939	2 126	5	4	9	*86,80*	*10,99*	*2,20*	*0,01*	*90,82*	*6,85*	*2,32*	*0,01*
777	618	1 395	1	—	1	*94,95*	*2,79*	*2,26*	*(0,002)*	*95,02*	*2,72*	*2,26*	*(0,001)*
6 050	5 382	11 432	9	7	16	*80,93*	*12,79*	*6,27*	*0,01*	*82,51*	*11,06*	*6,42*	*0,01*
550	512	1 062	—	—	—	*96,93*	*1,30*	*1,77*	—	*96,93*	*1,30*	*1,77*	—
926	825	1 751	—	—	—	*94,97*	*2,16*	*2,87*	—	*94,97*	*2,16*	*2,87*	—
10 508	**9 076**	**19 584**	**17**	**11**	**28**	*88,66*	*7,51*	*3,82*	*0,01*	*90,04*	*6,06*	*3,89*	*0,01*
2 345	1 551	3 896	16	18	34	*39,90*	*53,59*	*6,45*	*0,06*	*50,00*	*41,71*	*8,22*	*0,07*
6 826	2 905	9 731	1	2	3	*59,89*	*31,43*	*8,68*	*(0,003)*	*66,56*	*23,73*	*9,71*	*(0,002)*
1 720	513	2 233	1	—	1	*88,28*	*6,48*	*5,24*	*(0,002)*	*88,29*	*6,46*	*5,25*	*(0,001)*
678	662	1 340	1	—	1	*88,71*	*8,41*	*2,88*	*(0,002)*	*93,81*	*3,14*	*3,05*	*(0,001)*
3 451	1 854	5 305	—	—	—	*70,58*	*20,16*	*9,26*	—	*74,41*	*15,80*	*9,79*	—
16 357	6 553	22 910	4	5	9	*40,73*	*28,75*	*30,51*	*0,01*	*40,78*	*28,75*	*30,51*	*0,01*
1 200	914	2 114	1	—	1	*71,12*	*26,31*	*2,57*	*(0,001)*	*77,75*	*19,42*	*2,83*	*(0,001)*
752	568	1 320	1	—	1	*86,26*	*11,75*	*1,99*	*(0,001)*	*92,41*	*5,44*	*2,15*	*(0,001)*
621	521	1 142	6	1	7	*85,38*	*13,05*	*1,56*	*0,01*	*88,56*	*9,81*	*1,62*	*0,01*
33 950	**16 041**	**49 991**	**31**	**26**	**57**	*68,10*	*23,77*	*8,12*	*0,01*	*73,22*	*18,00*	*8,77*	*0,01*
49 488	**29 943**	**79 431**	**58**	**38**	**96**	*80,49*	*15,13*	*4,38*	*0,005*	*83,89*	*11,52*	*4,58*	*0,01*
Zählung vom 1. Dezember 1900.													
4 586	4 383	8 969	11	8	19	*85,50*	*13,14*	*1,36*	*(0,002)*	*88,73*	*9,85*	*1,42*	*(0,002)*
9 651	8 348	17 999	5	4	9	*88,96*	*7,41*	*3,63*	*(0,001)*	*90,47*	*5,83*	*3,70*	*(0,001)*
25 152	13 131	38 283	13	7	20	*70,60*	*22,62*	*6,78*	*(0,003)*	*76,48*	*16,16*	*7,36*	*(0,003)*
39 389	**25 862**	**65 251**	**29**	**19**	**48**	*81,60*	*14,60*	*3,80*	*0,002*	*85,36*	*10,66*	*3,98*	*(0,002)*
26 008	22 499	48 507	48	53	101	*82,77*	*14,26*	*2,96*	*0,01*	*86,84*	*10,05*	*3,10*	*0,01*
24 648	21 815	46 463	—	—	—	*84,16*	*12,94*	*2,90*	—	*87,78*	*9,20*	*3,02*	—
22 816	21 013	43 829	—	—	—	*87,50*	*9,70*	*2,80*	—	*87,49*	*9,71*	*2,80*	—
18 456	15 392	33 848	—	—	—	*90,51*	*7,33*	*2,16*	—	*90,51*	*7,33*	*2,16*	—
19 469	15 112	34 581	—	—	—	*93,18*	*4,56*	*2,26*	—	*95,11*	*2,58*	*2,31*	—

Digitized by Google

b) Die in Elsaß-Lothringen gezählten Staatsangehörigen der übrigen deutschen Bundesstaaten.

Staaten	Von der in Elsaß-Lothringen gezählten Bevölkerung gehören den in der Vorspalte bezeichneten Staaten an					Von 1000 Personen der Gesamtbevölkerung Elsaß-Lothringens gehören den in der Vorspalte bezeichneten Staaten an	Von 1000 Personen der Bevölkerung der in der Vorspalte bezeichneten Staaten wurden in Elsaß-Lothringen gezählt
	männlich			weiblich	Zusammen		
	Zivil	Militär	Zusammen				
Preußen	53 721	52 978	106 699	53 295	159 994	*88,17*	*4,29*
Bayern	15 466	7 060	22 526	15 495	38 021	*20,95*	*5,84*
Sachsen	2 048	3 410	5 458	1 890	7 348	*4,05*	*1,63*
Württemberg	6 920	1 891	8 811	7 795	16 606	*9,15*	*7,22*
Baden	15 433	4 775	20 208	18 001	38 209	*21,06*	*19,02*
Hessen	1 917	764	2 681	1 996	4 677	*2,58*	*3,87*
Mecklenburg-Schwerin	299	668	967	331	1 298	*0,71*	*2,08*
Sachsen-Weimar	323	219	542	354	896	*0,49*	*2,31*
Mecklenburg-Strelitz	46	109	155	48	203	*0,11*	*1,97*
Oldenburg	614	809	1 423	565	1 988	*1,10*	*4,54*
Braunschweig	414	845	1 259	409	1 668	*0,92*	*3,43*
Sachsen-Meiningen	184	125	309	187	496	*0,27*	*1,84*
Sachsen-Altenburg	126	117	243	114	357	*0,20*	*1,73*
Sachsen-Coburg-Gotha	136	128	264	151	415	*0,23*	*1,71*
Anhalt	180	261	441	191	632	*0,35*	*1,93*
Schwarzburg-Sondershausen	61	62	123	81	204	*0,11*	*2,40*
Schwarzburg-Rudolstadt	75	58	133	60	193	*0,11*	*1,99*
Waldeck	42	51	93	45	138	*0,08*	*2,33*
Reuß ältere Linie	25	37	62	28	90	*0,05*	*1,27*
Reuß jüngere Linie	77	79	156	83	239	*0,13*	*1,65*
Schaumburg-Lippe	13	20	33	18	51	*0,03*	*1,13*
Lippe	40	53	93	37	130	*0,07*	*0,89*
Lübeck	15	43	58	16	74	*0,04*	*0,70*
Bremen	47	59	106	44	150	*0,08*	*0,57*
Hamburg	134	199	333	136	469	*0,26*	*0,54*
Zusammen	98 356	74 820	173 176	101 370	274 546	*151,30*	*4,85*

c) Die Ausländer in Elsaß-Lothringen.

Staaten	Von der in Elsaß-Lothringen gezählten Bevölkerung gehören nebenstehenden Staaten an			Staaten	Von der in Elsaß-Lothringen gezählten Bevölkerung gehören nebenstehenden Staaten an		
	m.	w.	zus.		m.	w.	zus.
Frankreich (einschließl. Algier)	6 148	7 465	13 613	Griechenland	1	3	4
Schweiz	6 731	6 109	12 840	Rumänien	18	13	31
Luxemburg	5 997	5 127	11 124	Serbien	8	—	8
Belgien	1 017	887	1 904	Bulgarien	4	—	4
Italien	25 424	7 061	32 485	Verein. Staaten v. N.-Amerika	234	216	450
Österreich	2 810	2 199	5 009	Mexiko	2	8	10
Ungarn	220	125	345	Paraguay	2	—	2
Niederlande	192	131	323	Uruguay	1	2	3
Großbritannien u. Irland	98	154	252	Brasilien	15	12	27
Spanien	107	60	167	Peru	2	3	5
Portugal	1	2	3	Chile	1	2	3
Dänemark	27	18	45	Argentinien	9	9	18
Schweden	11	17	28	China	—	2	2
Norwegen	5	4	9	Japan	4	—	4
Rußland	381	305	686	Ägypten	2	—	2
Türkei	16	9	25				
				Zus.	49 488	29 943	79 431

Digitized by Google

15. Die Bevölkerung nach der Gebürtigkeit.

a) Die in Elsaß-Lothringen gezählte im übrigen Deutschland geborene Bevölkerung.

Geburtsstaat	Von der in Elsaß-Lothringen gezählten Bevölkerung sind in den nebengenannten Staaten geboren					Von 1000 Personen der Gesamtbevölkerung Elsaß-Lothringens sind in den vorgenannten Staaten geboren
	männlich			weiblich	Zusammen	
	Zivil	Militär	Zusammen			
Preußen	38 405	51 386	89 791	31 463	121 254	*66,82*
Bayern	11 460	7 074	18 534	11 645	30 179	*16,63*
Sachsen	1 518	3 429	4 947	783	5 730	*3,16*
Württemberg	5 034	1 883	6 917	5 979	12 896	*7,11*
Baden	11 730	4 727	16 457	16 240	32 697	*18,02*
Hessen	1 614	836	2 450	1 597	4 047	*2,23*
Mecklenburg-Schwerin	239	761	1 000	168	1 168	*0,64*
Sachsen-Weimar	312	272	584	206	790	*0,43*
Mecklenburg-Strelitz	44	141	185	35	220	*0,12*
Oldenburg	495	864	1 359	515	1 874	*1,03*
Braunschweig	345	966	1 311	235	1 546	*0,85*
Sachsen-Meiningen	156	169	325	130	455	*0,25*
Sachsen-Altenburg	105	146	251	52	303	*0,17*
Sachsen-Coburg-Gotha	132	171	303	135	438	*0,24*
Anhalt	172	327	499	139	638	*0,35*
Schwarzburg-Sondershausen	69	97	166	48	214	*0,12*
Schwarzburg-Rudolstadt	60	64	124	32	156	*0,09*
Waldeck	57	65	122	38	160	*0,09*
Reuß ältere Linie	24	45	69	14	83	*0,05*
Reuß jüngere Linie	75	92	167	62	229	*0,13*
Schaumburg-Lippe	12	28	40	14	54	*0,03*
Lippe	44	65	109	36	145	*0,08*
Lübeck	20	62	82	27	109	*0,06*
Bremen	81	91	172	64	236	*0,13*
Hamburg	157	224	381	163	544	*0,30*
Deutsche Schutzgebiete	2	—	2	2	4	*0,00*
Zusammen	72 362	73 985	146 347	69 822	216 169	*119,13*

b) Die im Auslande geborene Bevölkerung Elsaß-Lothringens.

Geburtsstaat	Von der in Elsaß-Lothringen gezählten Bevölkerung sind in den nebengenannten Staaten geboren				
	männlich			weiblich	Zusammen
	Zivil	Militär	Zusammen		
Frankreich	9 641	83	9 724	12 894	22 618
Schweiz	5 449	141	5 590	5 212	10 802
Luxemburg	4 447	24	4 471	4 271	8 742
Belgien	801	25	826	562	1 388
Italien	23 397	2	23 399	3 748	27 147
Österreich	2 470	43	2 513	1 612	4 125
Ungarn	203	2	205	119	324
Niederlande	163	33	196	143	339
Großbritannien und Irland	124	6	130	204	334
Dänemark	33	5	38	18	56
Schweden	11	1	12	17	29
Norwegen	19	—	19	12	31
Rußland	446	100	546	350	896
Übriges Europa	198	6	204	129	333
Nord-Amerika (Verein. Staaten)	406	33	439	493	932
Sonst. außereuropäische Staaten	124	6	130	169	299
Zusammen	47 932	510	48 442	29 953	78 395

Digitized by Google

c) Gebürtigkeit der ortsanwesenden Be-

Kreise und Bezirke — Land	Geboren							
	in Elsaß-Lothringen				in anderen deutschen Bundesteilen			
	männlich		weiblich	Zusammen	männlich		weiblich	Zusamme
	Zivil	Militär			Zivil	Militär		
Straßburg-Stadt	51 870	2 002	59 405	113 277	16 357	13 311	19 145	48 81
Straßburg-Land	43 702	99	44 251	88 052	2 050	1 031	2 039	5 12
Erstein	30 614	41	30 918	61 573	747	369	733	1 84
Hagenau	34 310	483	36 962	71 755	1 404	3 762	2 138	7 30
Molsheim	31 005	98	33 140	64 243	658	655	787	2 10
Schlettstadt	31 939	122	33 226	65 287	578	673	646	1 89
Weißenburg	24 976	159	26 388	51 523	1 384	1 779	1 668	4 83
Zabern.....	41 160	118	42 810	84 088	989	1 203	903	3 09
Bezirk Unter-Elsaß .	**289 576**	**3 122**	**307 100**	**599 798**	**24 167**	**22 783**	**28 059**	**75 00**
Altkirch	24 253	2	23 742	47 997	519	1	406	92
Colmar	40 558	693	44 044	85 295	2 526	4 291	2 295	9 11
Gebweiler	28 314	22	30 510	58 846	830	42	666	1 53
Mülhausen	73 934	548	80 163	154 645	6 775	3 521	6 670	16 96
Rappoltsweiler	27 808	1	30 233	58 042	479	1	428	90
Thann	27 882	2	30 213	58 097	597	—	603	1 20
Bezirk Ober-Elsaß .	**222 749**	**1 268**	**238 905**	**462 922**	**11 726**	**7 856**	**11 068**	**30 65**
Metz-Stadt	14 192	474	16 491	31 157	6 167	12 500	6 171	24 83
Metz-Land	36 970	457	37 395	74 822	8 495	11 299	7 084	26 87
Bolchen	18 536	3	19 505	38 044	1 243	2	1 031	2 27
Château-Salins	19 849	165	20 932	40 946	569	2 529	584	3 68
Diedenhofen-Ost	21 711	150	21 993	43 854	3 244	2 939	2 653	8 83
Diedenhofen-West	21 877	1	21 112	42 990	7 830	—	4 899	12 72
Forbach	30 520	307	32 486	63 313	5 134	7 046	4 534	16 71
Saarburg	27 594	443	29 583	57 620	1 340	4 391	1 243	6 97
Saargemünd	30 830	224	33 480	64 534	2 447	2 640	2 496	7 58
Bezirk Lothringen .	**222 079**	**2 224**	**232 977**	**457 280**	**36 469**	**43 346**	**30 695**	**110 51**
Elsaß-Lothringen 1905	**734 404**	**6 614**	**778 982**	**1520000**	**72 362**	**73 985**	**69 822**	**216 16**
					Vergleichsziffern nach			
Bez. Unter-Elsaß	278 023	1 618	297 065	576 706	22 483	23 992	26 040	72 51
Bez. Ober-Elsaß	214 893	345	232 985	448 223	11 339	8 161	10 645	30 14
Bez. Lothringen	206 991	946	220 040	427 977	29 743	43 376	26 231	99 35
Elsaß-Lothringen 1900	**699 907**	**2 909**	**750 090**	**1452906**	**63 565**	**75 529**	**62 916**	**202 01**
1895	672 329	2 284	727 520	1402133	56 405	76 818	57 120	190 34
1890	662 581	1 049	722 714	1386344	52 058	66 051	51 665	169 77
1885	656 677	1 212	721 794	1379683	47 389	41 245	46 601	135 23
1880	660 372	1 157	730 404	1391933	45 629	37 694	41 215	123 53

Digitized by Google

völkerung nach Kreisen und Bezirken.

Geboren im Auslande				Unbekannt			Von 100 der Gesamtbevölkerung sind geboren			Von 100 der Zivilbevölkerung sind geboren		
männlich		weiblich	Zusammen	männlich	weiblich	Zusammen	in Elsaß-Lothringen	in andern deutschen Staaten	im Auslande	in Elsaß-Lothringen	in andern deutschen Staaten	im Auslande
Zivil	Militär											
2 755	95	2 738	5 588	—	—	—	67,56	29,11	3,33	73,08	23,32	3,60
709	3	470	1 182	—	—	—	93,32	5,43	1,25	94,35	4,39	1,26
311	2	301	614	—	—	—	96,15	2,89	0,96	96,71	2,33	0,96
401	10	774	1 185	—	—	—	89,42	9,10	1,48	93,79	4,66	1,55
654	5	732	1 391	—	—	—	94,85	3,10	2,05	95,77	2,16	2,07
337	6	313	656	—	—	—	96,24	2,80	0,96	97,21	1,82	0,97
170	17	202	389	—	—	—	90,81	8,51	0,68	93,75	5,57	0,68
437	11	435	883	—	—	—	95,48	3,52	1,00	96,81	2,18	1,01
5 774	149	5 965	11 888	—	—	—	87,35	10,92	1,73	90,32	7,91	1,77
890	—	854	1 744	—	—	—	94,73	1,81	3,46	94,73	1,81	3,46
1 156	48	973	2 177	—	—	—	88,31	9,43	2,26	92,41	5,26	2,33
717	1	584	1 302	—	—	—	95,40	2,49	2,11	95,46	2,43	2,11
5 491	88	4 985	10 564	—	—	—	84,89	9,31	5,80	86,56	7,55	5,89
593	—	530	1 123	—	—	—	96,62	1,51	1,87	96,62	1,51	1,87
845	—	752	1 597	—	—	—	95,41	1,97	2,62	95,41	1,97	2,62
9 692	137	8 678	18 507	—	—	—	90,40	5,98	3,62	91,81	4,53	3,66
2 406	61	1 957	4 424	—	—	—	51,57	41,11	7,32	64,75	26,04	9,21
7 044	63	3 274	10 381	—	—	—	66,76	23,98	9,26	74,17	15,54	10,29
1 759	1	505	2 265	—	—	—	89,31	5,37	5,32	89,34	5,34	5,32
902	6	1 052	1 960	—	—	—	87,89	7,96	4,21	92,92	2,63	4,45
3 004	20	1 575	4 599	—	—	—	76,55	15,42	8,03	80,67	10,88	8,45
14 642	—	4 736	19 378	—	—	—	57,25	16,95	25,80	57,25	16,95	25,80
1 174	39	917	2 130	—	—	—	77,06	20,35	2,59	84,26	12,94	2,80
895	21	797	1 713	—	—	—	86,90	10,52	2,58	93,05	4,20	2,75
640	13	497	1 150	—	—	—	88,08	10,35	1,57	91,36	7,02	1,62
32 466	224	15 310	48 000	—	—	—	74,26	17,95	7,79	79,83	11,79	8,38
47 932	510	29 953	78 395	—	—	—	83,77	11,91	4,32	87,31	8,20	4,49
der Zählung von 1900.												
4 972	101	5 138	10 211	—	—	—	87,45	11,00	1,55	90,75	7,66	1,59
8 815	150	7 876	16 841	—	—	—	90,51	6,09	3,40	92,05	4,52	3,43
24 320	169	13 013	37 502	—	—	—	75,77	17,59	6,64	82,07	10,76	7,17
38 107	420	26 027	64 554	—	—	—	84,50	11,75	3,75	88,38	7,71	3,91
25 005	303	* 23 131	48 439	29	42	71	85,45	11,60	2,95	89,65	7,27	3,08
23 993	254	* 23 141	47 388	—	—	—	86,46	10,59	2,95	90,18	6,75	3,07
* 24 593	153	24 691	49 437	—	—	—	88,20	8,64	3,16	90,58	6,18	3,24
26 144	112	24 943	51 199	—	—	—	88,85	7,89	3,26	91,04	5,62	3,34

* Darunter eine Person, welche auf See geboren ist.

Digitized by Google

16. Die Bevölkerung nach der Muttersprache.

a) Nach Kreisen und Bezirken.

Kreise und Bezirke — Land	Als Muttersprache haben angegeben										Von 100 der Gesamtbevölkerung haben als Muttersprache angegeben		
	deutsch	französisch	italienisch	polnisch	englisch	deutsch und französisch	deutsch und italienisch	deutsch und polnisch	deutsch und englisch	andere Sprachen	deutsch	französisch	italienisch
Straßburg-St.	161 310	3 654	687	169	108	1 244	24	69	22	391	*96,20*	*2,18*	*0,41*
Straßburg-Ld.	93 669	306	279	8	3	63	.	8	.	18	*99,27*	*0,32*	*0,30*
Erstein.	63 704	248	37	7	1	25	.	.	.	14	*99,48*	*0,39*	*0,06*
Hagenau	79 430	388	15	255	33	72	2	2	.	47	*99,00*	*0,48*	*0,02*
Molsheim ...	51 412	16 090	148	1	3	59	1	.	2	18	*75,90*	*23,75*	*0,22*
Schlettstadt..	64 073	3 654	65	3	5	26	1	.	3	10	*94,45*	*5,39*	*0,09*
Weißenburg..	56 577	105	2	3	8	25	.	4	1	18	*99,71*	*0,18*	*0,003*
Zabern	87 503	352	81	3	3	102	12	1	3	6	*98,32*	*0,40*	*0,09*
Unter-Elsaß	**657 678**	**24 797**	**1 314**	**449**	**164**	**1 616**	**40**	**84**	**31**	**522**	*95,77*	*3,61*	*0,19*
Altkirch	47 939	2 579	97	6	.	34	.	.	.	12	*94,62*	*5,09*	*0,19*
Colmar	93 716	1 855	523	48	16	360	15	2	2	47	*97,03*	*1,92*	*0,54*
Gebweiler....	60 797	479	271	9	4	86	2	.	.	38	*98,56*	*0,78*	*0,44*
Mülhausen ..	176 181	3 968	1 456	76	72	272	7	5	.	138	*96,71*	*2,18*	*0,80*
Rappoltswlr.	40 200	19 253	219	1	1	367	1	1	.	30	*66,92*	*32,05*	*0,36*
Thann	59 545	871	357	4	6	97	.	.	.	14	*97,78*	*1,43*	*0,59*
Ober-Elsaß	**478 378**	**29 005**	**2 923**	**144**	**99**	**1 216**	**25**	**8**	**2**	**279**	*93,42*	*5,66*	*0,57*
Metz-Stadt...	45 183	12 829	1 156	300	21	776	1	40	1	112	*74,78*	*21,23*	*1,91*
Metz-Land. ..	52 391	53 102	5 373	261	19	765	5	21	1	143	*46,74*	*47,38*	*4,79*
Bolchen	35 784	5 024	1 505	12	3	131	1	1	.	124	*84,03*	*11,80*	*3,53*
Château-Sal. .	14 180	32 093	190	24	3	89	.	1	.	8	*30,44*	*68,89*	*0,41*
Diedenhf.-O. .	49 775	4 913	2 140	130	4	275	5	2	.	45	*86,88*	*8,58*	*3,74*
Diedenhf.-W.	40 735	20 052	13 890	47	1	207	14	5	.	146	*54,23*	*26,70*	*18,50*
Forbach	78 054	2 745	504	301	6	97	1	26	.	423	*95,01*	*3,34*	*0,61*
Saarburg	50 965	14 785	356	28	15	97	.	2	.	59	*76,86*	*22,30*	*0,54*
Saargemünd .	71 999	875	239	5	2	94	4	3	3	43	*98,27*	*1,19*	*0,33*
Lothringen	**439 066**	**146 418**	**25 353**	**1 108**	**74**	**2 531**	**31**	**101**	**5**	**1 103**	*71,30*	*23,78*	*4,12*
Elsaß-Lothringen 1905	**1 575 122**	**200 220**	**29 590**	**1 701**	**337**	**5 363**	**96**	**193**	**38**	**1 904**	*86,80*	*11,04*	*1,63*
„ **1900**	**1 492 323**	**199 433**	**18 750**	**1 410**	**326**	**6 018**	**55**	**227**	**50**	**878**	*86,79*	*11,60*	*1,09*

b) Die Personen mit fremder Muttersprache nach dem Geschlecht.

Muttersprache	Als Muttersprache (Sp. 1) haben angegeben					
	nur fremde Muttersprache	deutsch und die fremde Muttersprache	nur fremde Muttersprache	deutsch und die fremde Muttersprache	nur fremde Muttersprache	deutsch und die fremde Muttersprache
	männliche		weibliche		zusammen	
holländisch	119	2	99	—	218	2
friesisch	3	—	—	—	3	—
dänisch oder norwegisch	27	1	16	—	43	1
schwedisch	8	—	11	—	19	—
englisch	129	22	208	16	337	38
französisch	94 155	2 617	106 065	2 746	200 220	5 363
wallonisch	11	1	47	—	58	1
italienisch	24 700	71	4 890	25	29 590	96
spanisch	114	3	67	6	181	9
portugiesisch	2	3	6	—	8	3
polnisch	1 294	153	407	40	1 701	193
tschechisch	299	15	218	6	517	21
russisch	132	17	83	10	215	27
litauisch	3	4	1	—	4	4
ungarisch	108	4	62	6	170	10
eine andere fremde Sprache	292	16	81	1	373	17

Digitized by Google

17. Die Bevölkerung nach dem Beruf.

a) Die Gliederung der Bevölkerung nach Berufsgruppen und Berufsstellung nach der Berufszählung vom 12. Juni 1907.

Berufsstellung: a = Selbständige (Inhaber, Unternehmer), leitende Beamte, sonstige Geschäftsleiter.
b = Nichtleitende Beamte, Verwaltungs-, Aufsichts-, Rechnungspersonal.
c = Sonstige Gehilfen, Lehrlinge, Fabrik-, Lohn-, Tagearbeiter, mittätige Familienangehörige.

Berufsgruppen	Berufsstellung	Den in Spalte 1 bezeichneten Beruf üben aus als			Im Haushalte der im Hauptberufe Erwerbstätigen leben als		Gesamtzahl der hauptberuflich Tätigen, ihrer Angehörigen und Dienenden (Sp. 3, 6 u. 7)		
		Hauptberuf		Nebenberuf	Angehörige (ohne Hauptberuf)	Dienende (für häusliche Zwecke)	1907	1895	1907 gegenüber 1895 + mehr — weniger %
		überhaupt	davon weiblich						
1	2	3	4	5	6	7	8	9	10
I. Landwirtschaft, Gärtnerei und Tierzucht	a	116 015	24 591	113 274	186 525	1 355	303 895	366 165	— 17,01
	b	254	19	48	375	33	662	508	+ 30,31
	c	217 057	125 726	131 069	30 029	15	247 101	232 561	+ 6,25
	Se.	333 326	150 336	244 391	216 929	1 403	551 658	599 234	— 7,94
II. Forstwirtschaft und Fischerei	a	220	2	181	437	106	763	1 080	— 29,35
	b	935	2	36	2 082	90	3 107	3 430	— 9,42
	c	4 685	42	3 854	7 934	10	12 629	12 330	+ 2,42
	Se.	5 840	46	4 071	10 453	206	16 499	16 840	— 2,02
III. Bergbau, Hütten- und Salinenwesen, Torfgräberei	a	107	—	1	390	157	654	257	+ 154,47
	b	2 634	6	14	4 674	132	7 440	2 414	+ 208,20
	c	38 317	64	165	47 749	68	86 134	39 903	+ 115,86
	Se.	41 058	70	180	52 813	357	94 228	42 574	+ 121,33
IV. Industrie der Steine und Erden	a	1 072	71	546	2 500	177	3 749	4 886	— 23,27
	b	903	27	10	1 805	38	2 746	1 765	+ 55,58
	c	21 521	2 891	943	26 934	28	48 483	40 981	+ 18,31
	Se.	23 496	2 989	1 499	31 239	243	54 978	47 632	+ 15,42
V. Metallverarbeitung	a	3 780	61	818	8 683	201	12 664	15 901	— 20,36
	b	627	15	4	1 068	35	1 728	1 253	+ 38,02
	c	26 017	517	314	30 363	61	56 443	45 622	+ 23,72
	Se.	30 424	593	1 136	40 114	297	70 835	62 776	+ 12,84
VI. Maschinen, Werkzeuge, Instrumente Apparate	a	2 351	53	624	4 888	261	7 500	8 132	— 7,77
	b	1 834	45	9	2 644	140	4 618	2 153	+ 114,14
	c	11 620	250	175	14 985	23	26 628	15 111	+ 76,22
	Se.	15 805	348	808	22 517	424	38 746	25 396	+ 52,57
VII. Chemische Industrie	a	336	7	23	699	310	1 345	1 419	— 5,22
	b	438	13	4	515	59	1 012	506	+ 100,00
	c	1 919	126	27	3 117	6	5 042	4 591	+ 9,82
	Se.	2 693	146	54	4 331	375	7 399	6 516	+ 13,55
VIII. Forstwirtschaftl. Nebenprod., Leuchtst., Fette, Öle u. Firn.	a	128	6	169	272	67	467	511	— 8,61
	b	245	4	1	409	16	670	352	+ 90,34
	c	1 309	122	62	2 363	3	3 675	2 326	+ 58,00
	Se.	1 682	132	232	3 044	86	4 812	3 189	+ 50,89
IX. Textilindustrie	a	5 832	3 526	2 785	4 570	668	11 070	13 480	— 17,88
	b	4 888	203	18	7 483	275	12 646	8 002	+ 58,04
	c	68 767	36 455	1 013	42 144	29	110 940	105 080	+ 5,58
	Se.	79 487	40 184	3 816	54 197	972	134 656	126 562	+ 6,40
X. Papier	a	234	16	58	476	77	787	879	— 10,47
	b	263	21	2	442	15	720	430	+ 67,44
	c	3 042	1 166	26	2 646	2	5 690	5 159	+ 10,29
	Se.	3 539	1 203	86	3 564	94	7 197	6 468	+ 11,27

Digitized by Google

Berufsgruppen	Berufsstellung	Den in Spalte 1 bezeichneten Beruf üben aus als: Hauptberuf überhaupt	Hauptberuf davon weiblich	Nebenberuf	Im Haushalte der im Hauptberufe Erwerbstätigen leben als: Angehörige (ohne Hauptberuf)	Dienende (für häusliche Zwecke)	Gesamtzahl der hauptberuflich Tätigen, ihrer Angehörigen und Dienenden (Sp. 3, 6 u. 7): 1907	1895	1907 gegenüber 1895 + mehr — weniger %
1	2	3	4	5	6	7	8	9	10
XI. Leder	a	1 020	53	227	2 079	148	3 247	3 576	— 9,20
	b	154	6	2	228	22	404	222	+ 81,98
	c	3 550	217	46	4 938	6	8 494	7 688	+ 10,48
	Se.	**4 724**	**276**	**275**	**7 245**	**176**	**12 145**	**11 486**	**+ 5,73**
XII. Holz u. Schnitzstoffe	a	7 375	1 475	4 534	13 708	220	21 303	24 774	— 14,01
	b	322	29	17	542	14	878	525	+ 63,43
	c	13 973	830	1 380	16 477	29	30 479	23 307	+ 30,77
	Se.	**21 670**	**2 334**	**5 931**	**30 727**	**263**	**52 660**	**48 606**	**+ 8,34**
XIII. Nahrungs- u. Genußmittel	a	6 238	364	2 305	13 975	1 927	22 140	21 582	+ 2,59
	b	1 299	85	23	1 943	85	3 327	1 486	+ 123,89
	c	17 052	5 800	1 607	9 465	36	26 553	19 726	+ 34,61
	Se.	**24 589**	**6 249**	**3 935**	**25 383**	**2 048**	**52 020**	**42 794**	**+ 21,56**
XIV. Bekleidung	a	16 024	8 480	2 202	15 906	319	32 249		
	b	252	54	2	259	13	524		
	c	16 058	10 970	506	4 063	15	20 136	52 120	— 25,07
	Se.	**32 334**	**19 504**	**2 710**	**20 228**	**347**	**52 909**	329	+ 74,77
XV. Reinigung	a	3 629	2 395	1 039	3 085	89	6 803	18 290	+ 44,43
	b	35	19	1	16	—	51	**70 739**	— 6,64
	c	5 037	3 667	397	1 241	3	6 281		
	Se.	**8 701**	**6 081**	**1 437**	**4 342**	**92**	**13 135**		
XVI. Baugewerbe	a	5 766	48	890	13 440	502	19 708	23 848	— 17,36
	b	3 224	29	18	4 694	212	8 130	3 859	+ 110,68
	c	46 529	40	1 587	50 977	117	97 623	75 189	+ 29,84
	Se.	**55 519**	**117**	**2 495**	**69 111**	**831**	**125 461**	**102 896**	**+ 21,93**
XVII. Polygraph. Gewerbe	a	383	9	45	725	115	1 223	884	+ 38,35
	b	254	21	5	334	11	599	281	+ 111,72
	c	2 647	363	24	2 382	11	5 040	3 636	+ 38,61
	Se.	**3 284**	**393**	**74**	**3 441**	**137**	**6 862**	**4 801**	**+ 42,93**
XVIII. Künstlerische Gewerbe (mit Ausnahme von Musik, Theater u. Schaustellung)	a	194	12	20	345	25	564	714	— 21,01
	b	77	5	—	103	4	184	97	+ 89,69
	c	884	42	8	1 014	9	1 907	2 278	— 16,29
	Se.	**1 155**	**59**	**28**	**1 462**	**38**	**2 655**	**3 089**	**— 14,05**
XIX. Fabrikanten, Fabrikarbeiter, Gesellen u. Gehilfen, deren nähere Erwerbstätigkeit zweifelhaft blieb	a	26	1	—	11	4	41	31	+ 32,26
	b	17	5	—	3	—	20	6	+ 23,34
	c	106	34	—	87	—	193	39	+ 387,15
	Se.	**149**	**40**	—	**101**	**4**	**254**	**76**	**+ 234,21**
XX. Handelsgewerbe	a	18 300	5 414	8 598	28 823	4 162	51 285	51 691	— 0,79
	b	5 957	565	350	5 233	382	11 572	6 682	+ 73,18
	c	20 346	9 874	4 935	8 200	44	28 590	16 823	+ 69,95
	Se.	**44 603**	**15 853**	**13 883**	**42 256**	**4 588**	**91 447**	**75 196**	**+ 21,61**
XXI. Versicherungsgewerbe	a	331	4	553	633	129	1 093	857	+ 27,54
	b	791	46	59	813	53	1 657	808	+ 105,07
	c	65	3	17	113	—	178	96	+ 85,42
	Se.	**1 187**	**53**	**629**	**1 559**	**182**	**2 928**	**1 761**	**+ 66,27**

Digitized by Google

Berufsgruppen	Berufsstellung	Den in Spalte 1 bezeichneten Beruf üben aus als: Hauptberuf überhaupt	Hauptberuf davon weiblich	Nebenberuf	Im Haushalte der im Hauptberufe Erwerbstätigen leben als: Angehörige (ohne Hauptberuf)	Dienende (für häusliche Zwecke)	Gesamtzahl der hauptberuflich Tätigen, ihrer Angehörigen und Dienenden (Sp. 3, 6 u. 7): 1907	1895	1907 gegenüber 1895 + mehr — weniger %
1	2	3	4	5	6	7	8	9	10
XXII *a*. Post-, Telegraphen- u. Eisenbahnbetrieb (ausschl. Straßenb.)	a	623	74	271	1 437	149	2 209		
	b	4 488	395	39	8 519	183	13 190		
	c	17 294	239	165	37 078	54	54 426	a 8 166	— *2,98*
	Se.	22 405	708	475	47 034	386	69 825	b 8 638	+ *67,33*
XXII *b*. Übriges Verkehrsgewerbe	a	1 683	62	1 298	3 894	137	5 714	c 34 626	+ *96,80*
	b	551	10	5	686	27	1 264	Se. 51 430	+ *76,07*
	c	5 524	230	798	8 203	22	13 749		
	Se.	7 758	302	2 101	12 783	186	20 727		
XXIII. Gast- u. Schankwirtschaft	a	7 703	2 098	6 537	12 369	1 517	21 589	19 571	+ *10,31*
	b	93	53	—	26	3	122	59	+ *106,78*
	c	13 795	10 890	5 117	953	7	14 755	8 441	+ *74,80*
	Se.	21 591	13 041	11 654	13 348	1 527	36 466	28 071	+ *29,91*
XXIV. Häusl. Dienste u. Lohnarbeit wechselnder Art	Se.	10 283	7 349	819	7 070	11	17 364	17 863	— *2,79*
XXV. Militär- u. Zivildienst, sog. freie Berufe	Se.	109 383	13 789	4 933	43 664	6 455	159 502	150 899	+ *5,70*
XXVI. Ohne Beruf und Berufsangabe	Se.	82 104	43 303	—	36 561	4 216	122 881	76 185	+ *61,16*

b) Die Bevölkerung nach Berufsabteilungen in den Jahren 1882, 1895 und 1907.

Berufsabteilungen	In der nebenbezeichneten Berufsabteilung waren: hauptberuflich Erwerbstätige 1882	1895	1907	1907 geg. 1895 + mehr — weniger %	mit Einschluß der Angehörigen und häusl. Dienstboten Personen im ganzen 1882	1895	1907	1907 geg. 1895 + mehr — weniger %
A. Landwirtsch., Gärtnerei und Tierzucht, Forstwirtschaft und Fischerei	308 075	312 581	339 166	+ *8,50*	645 603	616 074	568 157	— *7,78*
B. Bergbau u. Hüttenwesen, Industrie und Bauwesen	246 829	273 653	350 309	+ *28,01*	563 272	605 600	730 952	+ *20,70*
C. Handel u. Verkehr einschl. Gast- und Schankwirtschaft	52 155	62 595	97 544	+ *55,83*	142 627	156 458	221 393	+ *41,50*
D. Häusliche Dienste u. Lohnarbeit wechselnder Art	8 555	9 448	10 283	+ *8,84*	16 606	17 863	17 364	+ *2,79*
E. Militär- und Zivildienst, sog. freie Berufe	65 056	103 333	109 383	+ *5,85*	104 212	150 899	159 502	+ *5,70*
Dazu: F. Ohne Beruf und Berufsangabe	45 987	54 296	82 104	+ *51,22*	67 260	76 185	122 881	+ *61,29*
Zusammen	726 657	815 906	988 789	+ *21 19*	1 539 580	1 623 079	1 820 219	+ *12,15*

Digitized by Google

c) Die Berufsbevölkerung nach Kreisen und Bezirken.

Kreise u. Bezirke[1]) — Land	Berufsbevölkerung (Erwerbstätige, Dienende u. Angehörige) der Berufsabteilungen. A Landwirtschaft usw.	B Industrie usw.	C Handel usw.	D Häusliche Dienste usw.	E Militär, Zivildienst usw.	F Berufslose usw.	A—F (Sp. 2—7)
A. Grundzahlen.							
Straßburg-Stadt ...	4 528	65 751	43 601	3 876	26 430	18 650	162 836
Straßburg-Land ...	42 060	32 514	10 562	462	3 749	5 333	94 680
Erstein	28 604	24 713	5 023	226	2 023	3 174	63 763
Hagenau	29 831	27 850	8 627	795	10 558	5 052	82 713
Molsheim	28 753	25 831	5 744	290	3 279	4 090	67 987
Schlettstadt	33 460	21 189	5 397	405	2 932	3 848	67 231
Weißenburg	33 122	11 633	5 155	238	3 738	2 483	56 369
Zabern	43 692	27 542	7 783	353	4 503	4 042	87 915
Bez. Unter-Elsaß .	**244 050**	**237 023**	**91 892**	**6 645**	**57 212**	**46 672**	**683 494**
Altkirch	28 276	14 406	3 700	151	2 196	2 138	50 867
Colmar	27 072	37 997	12 297	965	9 618	7 766	95 715
Gebweiler	21 678	27 974	4 493	296	2 380	4 800	61 621
Mülhausen	27 019	100 056	26 463	2 333	12 485	14 193	182 549
Rappoltsweiler	25 888	22 937	4 392	351	2 427	3 881	59 876
Thann	13 029	37 018	3 954	422	1 880	4 389	60 692
Bez. Ober-Elsaß .	**142 962**	**240 388**	**55 299**	**4 518**	**30 986**	**37 167**	**511 320**
Metz-Stadt	1 038	23 231	14 592	2 401	18 582	5 654	65 498
Metz-Land	30 987	41 050	13 295	892	14 557	6 919	107 700
Bolchen	23 515	10 703	3 361	73	1 251	2 304	41 207
Château-Salins.....	25 640	9 114	3 553	194	4 690	3 084	46 275
Diedenhofen-Ost ...	22 469	17 957	9 312	489	5 163	3 216	58 606
Diedenhofen-West ..	5 099	62 449	7 634	435	1 503	3 731	80 851
Forbach	23 043	38 134	7 000	670	9 935	5 320	84 102
Saarburg	24 055	22 329	7 356	435	6 196	4 000	64 371
Saargemünd	25 299	28 574	8 099	612	9 427	4 814	76 825
Bez. Lothringen .	**181 145**	**253 541**	**74 202**	**6 201**	**71 304**	**39 042**	**625 435**
Elsaß-Lothr. 1907	**568 157**	**730 952**	**221 393**	**17 364**	**159 502**	**122 881**	**1 820 249**
1895	616 074	605 600	156 458	17 863	150 899	76 185	1 623 079
B. Berechnet auf 100 Einwohner der Kreise und Bezirke.							
Straßburg-Stadt ...	*2,78*	*40,38*	*26,77*	*2,38*	*16,24*	*11,45*	*100*
Straßburg-Land ...	*44,42*	*34,34*	*11,16*	*0,49*	*3,96*	*5,63*	*100*
Erstein	*44,86*	*38,76*	*7,88*	*0,35*	*3,17*	*4,98*	*100*
Hagenau	*36,07*	*33,67*	*10,43*	*0,96*	*12,76*	*6,11*	*100*
Molsheim	*42,29*	*37,99*	*8,45*	*0,43*	*4,82*	*6,02*	*100*
Schlettstadt	*49,77*	*31,52*	*8,03*	*0,60*	*4,36*	*5,72*	*100*
Weißenburg	*58,76*	*20,64*	*9,14*	*0,42*	*6,63*	*4,41*	*100*
Zabern	*49,70*	*31,33*	*8,85*	*0,40*	*5,12*	*4,60*	*100*
Bez. Unter-Elsaß	***35,71***	***34,68***	***13,44***	***0,97***	***8,37***	***6,83***	***100***
Altkirch	*55,59*	*28,32*	*7,27*	*0,30*	*4,32*	*4,20*	*100*
Colmar	*28,28*	*39,70*	*12,85*	*1,01*	*10,05*	*8,11*	*100*
Gebweiler	*35,18*	*45,40*	*7,29*	*0,48*	*3,86*	*7,79*	*100*
Mülhausen	*14,80*	*54,81*	*14,50*	*1,28*	*6,84*	*7,77*	*100*
Rappoltsweiler	*43,24*	*38,31*	*7,33*	*0,59*	*4,05*	*6,48*	*100*
Thann	*21,47*	*60,99*	*6,51*	*0,70*	*3,10*	*7,23*	*100*
Bez. Ober-Elsaß .	***27,96***	***47,01***	***10,82***	***0,88***	***6,06***	***7,27***	***100***
Metz-Stadt	*1,58*	*35,47*	*22,28*	*3,67*	*28,37*	*8,63*	*100*
Metz-Land	*28,77*	*38,12*	*12,34*	*0,83*	*13,52*	*6,42*	*100*
Bolchen	*57,06*	*25,97*	*8,16*	*0,18*	*3,04*	*5,59*	*100*
Château-Salins.....	*55,41*	*19,70*	*7,68*	*0,42*	*10,13*	*6,66*	*100*
Diedenhofen-Ost ...	*38,34*	*30,64*	*15,89*	*0,83*	*8,81*	*5,49*	*100*
Diedenhofen-West ..	*6,31*	*77,24*	*9,44*	*0,54*	*1,86*	*4,61*	*100*
Forbach	*27,40*	*45,34*	*8,32*	*0,80*	*11,81*	*6,33*	*100*
Saarburg.....	*37,37*	*34,69*	*11,43*	*0,68*	*9,62*	*6,21*	*100*
Saargemünd	*32,93*	*37,19*	*10,54*	*0,80*	*12,27*	*6,27*	*100*
Bez. Lothringen .	***28,96***	***40,55***	***11,86***	***0,99***	***11,40***	***6,24***	***100***
Elsaß-Lothr. 1907	***31,21***	***40,17***	***12,16***	***0,95***	***8,76***	***6,75***	***100***
1895	*37,96*	*37,31*	*9,64*	*1,10*	*9,30*	*4,69*	*100*

[1]) In den Berufsabteilungen sind gegenüber der ersten Veröffentlichung (Nachrichten Nr. 2) einzelne kleine Berichtigungen vorgenommen.

Digitized by Google

II. Bewegung der Bevölkerung.

I. Bevölkerungsbewegung in Elsaß-Lothringen 1872—1907.

Jahr	Mittlere Bevölkerungszahl	Geburten (einschl. Totgeburten)	Totgeburten	Sterbefälle (einschl. Totgeburten)	Überschuß der Geburten über die Sterbefälle	Eheschließungen	Ehescheidungen	Auf 1000 der mittleren Bevölkerung entfallen: Geburten	Sterbefälle	Mehr Geborene als Gestorbene	Eheschließungen
1872	1 548 900	56 437	2 340	40 834	15 603	15 719	—	*36,4*	*26,4*	*10,1*	*10,2*
1873	1 545 200	55 453	2 579	43 456	11 997	13 123	—	*35,9*	*28,1*	*7,8*	*8,5*
1874	1 540 600	56 903	2 603	43 301	13 602	12 520	—	*36,9*	*28,1*	*8,8*	*8,1*
1875	1 535 700	57 309	2 589	46 391	10 918	11 536	—	*37,3*	*30,2*	*7,1*	*7,5*
1876	1 537 200	57 700	2 426	42 413	15 287	11 082	—	*37,5*	*27,6*	*9,9*	*7,2*
1877	1 545 800	55 756	2 314	42 046	13 710	10 187	—	*36,1*	*27,2*	*8,9*	*6,6*
1878	1 554 000	54 775	2 133	40 387	14 388	9 989	—	*35,3*	*26,0*	*9,3*	*6,4*
1879	1 560 900	53 687	1 959	42 382	11 305	9 705	—	*34,4*	*27,2*	*7,2*	*6,2*
1880	1 565 700	51 888	1 867	41 609	10 279	9 826	75	*33,1*	*26,6*	*6,6*	*6,3*
1881	1 567 200	52 091	1 928	42 217	9 874	10 051	104	*33,2*	*26,9*	*6,3*	*6,4*
1882	1 566 100	51 423	1 908	41 393	10 030	10 322	116	*32,8*	*26,4*	*6,4*	*6,6*
1883	1 565 900	50 574	1 910	38 816	11 758	10 303	120	*32,3*	*24,8*	*7,5*	*6,6*
1884	1 566 700	51 550	1 958	39 335	12 215	10 543	128	*32,9*	*25,1*	*7,8*	*6,7*
1885	1 566 200	50 234	1 875	41 098	9 136	10 400	138	*32,1*	*26,2*	*5,8*	*6,6*
1886	1 569 300	50 147	1 866	39 499	10 648	10 508	117	*31,9*	*25,1*	*6,8*	*6,7*
1887	1 578 600	50 208	1 836	37 219	12 989	10 122	141	*31,8*	*23,6*	*8,2*	*6,4*
1888	1 586 800	48 828	1 646	39 934	8 894	10 326	136	*30,8*	*25,2*	*5,6*	*6,5*
1889	1 594 100	48 899	1 631	37 733	11 166	10 393	172	*30,7*	*23,7*	*7,0*	*6,5*
1890	1 601 300	47 811	1 607	39 146	8 665	10 718	175	*29,8*	*24,4*	*5,4*	*6,7*
1891	1 608 500	50 472	1 657	37 196	13 276	10 915	140	*31,4*	*23,1*	*8,3*	*6,8*
1892	1 615 900	49 104	1 638	37 860	11 244	11 001	146	*30,4*	*23,4*	*7,0*	*6,8*
1893	1 622 100	50 455	1 638	39 810	10 645	11 346	158	*31,1*	*24,5*	*6,6*	*7,0*
1894	1 628 400	49 629	1 611	39 047	10 582	11 624	179	*30,5*	*24,0*	*6,5*	*7,1*
1895	1 636 900	51 122	1 656	36 557	14 565	11 837	184	*31,2*	*22,3*	*8,9*	*7,2*
1896	1 650 700	51 994	1 631	34 230	17 764	11 946	189	*31,5*	*20,7*	*10,8*	*7,2*
1897	1 667 600	52 271	1 635	35 108	17 163	12 180	227	*31,3*	*21,1*	*10,3*	*7,3*
1898	1 682 500	51 840	1 574	38 126	13 714	12 529	227	*30,8*	*22,7*	*8,2*	*7,4*
1899	1 697 800	53 658	1 690	35 641	18 017	12 914	198	*31,7*	*21,0*	*10,6*	*7,6*
1900	1 713 600	53 338	1 635	38 184	15 154	13 034	206	*31,1*	*22,3*	*8,8*	*7,6*
1901	1 731 000	55 014	1 633	35 654	19 360	13 071	202	*31,8*	*20,6*	*11,2*	*7,6*
1902	1 751 500	54 342	1 624	35 233	19 109	12 896	199	*31,0*	*20,1*	*10,9*	*7,4*
1903	1 770 700	53 189	1 563	36 366	16 823	12 514	239	*30,0*	*20,5*	*9,5*	*7,1*
1904	1 789 100	54 227	1 473	36 700	17 527	13 413	247	*30,3*	*20,5*	*9,8*	*7,3*
1905	1 807 200	53 776	1 457	37 629	16 147	13 572	259	*29,8*	*20,8*	*8,9*	*7,2*
1906	1 825 600	53 489	1 487	35 446	18 043	13 721	308	*29,3*	*19,4*	*9,9*	*7,3*
1907	1 844 700	52 590	1 444	34 757	17 833	13 662	277	*28,5*	*18,8*	*9,7*	*7,3*

Digitized by Google

2. Geburten.

a) Geschlecht der Geborenen (einschl. der Totgeborenen).

Kreise und Bezirke — Land	Geschlecht	Zahl der Geborenen (einschl. Totgeborenen)									
		1872 bis 1881	1882 bis 1891	1892 bis 1901	1901	1902	1903	1904	1905	1906	1907
		durchschnittlich jährlich									
Straßburg-Stadt	m.	1 972	1 966	2 222	2 520	2 453	2 416	2 585	2 460	2 478	2 368
	w.	1 853	1 857	2 111	2 319	2 355	2 248	2 299	2 339	2 412	2 361
Straßburg-Land	m.	1 571	1 462	1 490	1 590	1 573	1 529	1 573	1 514	1 560	1 559
	w.	1 460	1 403	1 388	1 420	1 540	1 419	1 476	1 441	1 519	1 497
Erstein	m.	1 158	1 033	993	1 009	1 018	963	969	952	956	979
	w.	1 121	979	920	921	866	914	900	896	904	889
Hagenau	m.	1 531	1 272	1 267	1 356	1 345	1 235	1 314	1 318	1 259	1 285
	w.	1 446	1 196	1 201	1 298	1 271	1 214	1 292	1 260	1 202	1 215
Molsheim	m.	1 316	1 103	1 020	1 008	1 079	986	995	957	998	972
	w.	1 240	1 065	968	951	941	895	992	930	952	819
Schlettstadt	m.	1 443	1 207	1 079	1 042	1 061	960	1 000	988	920	920
	w.	1 369	1 139	1 016	975	1 015	955	944	907	883	859
Weißenburg	m.	1 114	857	855	890	883	876	866	861	780	806
	w.	1 018	798	819	881	819	787	782	810	733	711
Zabern	m.	1 603	1 437	1 430	1 415	1 370	1 345	1 347	1 341	1 278	1 304
	w.	1 528	1 348	1 334	1 361	1 298	1 277	1 283	1 291	1 247	1 277
Bez. Unter-Elsaß . .	**m.**	**11 708**	**10 337**	**10 356**	**10 830**	**10 782**	**10 310**	**10 589**	**10 391**	**10 229**	**10 193**
	w.	**11 035**	**9 785**	**9 757**	**10 126**	**10 105**	**9 709**	**9 968**	**9 874**	**9 852**	**9 628**
Altkirch	m.	939	802	800	838	754	795	795	785	822	743
	w.	891	744	735	729	775	701	711	715	708	675
Colmar	m.	1 539	1 457	1 496	1 548	1 506	1 452	1 483	1 497	1 352	1 340
	w.	1 480	1 387	1 453	1 481	1 364	1 433	1 378	1 379	1 321	1 338
Gebweiler	m.	1 222	1 021	977	1 004	943	936	881	861	854	778
	w.	1 153	984	930	904	884	850	845	842	824	814
Mülhausen	m.	2 736	2,667	2 925	3 059	2 921	2 788	2 800	2 773	2 679	2 505
	w.	2 585	2 514	2 787	2 893	2 688	2 666	2 662	2 533	2 601	2 446
Rappoltsweiler	m.	1 142	1 058	982	947	934	875	890	807	778	789
	w.	1 084	1,021	950	923	844	851	819	778	738	669
Thann	m.	1 130	1 012	1 004	1 050	997	985	976	974	901	848
	w.	1 060	957	983	907	947	910	987	867	891	826
Bez. Ober-Elsaß . . .	**m.**	**8 708**	**8 017**	**8 184**	**8 448**	**8 055**	**7 831**	**7 825**	**7 697**	**7 386**	**7 003**
	w.	**8 253**	**7 607**	**7 788**	**7 837**	**7 502**	**7 411**	**7 402**	**7 114**	**7 083**	**6 768**
Metz-Stadt	m.	796	780	794	840	833	815	852	846	830	806
	w.	751	725	753	736	782	771	742	723	835	715
Metz-Land	m.	1 114	945	1 038	1 304	1 245	1 451	1 489	1 586	1 712	1 709
	w.	1 050	905	959	1 234	1 248	1 342	1 378	1 473	1 530	1 611
Bolchen	m.	711	581	565	544	571	572	592	676	548	581
	w.	664	539	528	547	561	558	555	580	582	559
Château-Salins	m.	682	582	613	629	614	580	592	547	541	547
	w.	632	563	576	582	594	538	566	549	525	539
Diedenhofen-Ost	m.				796	817	791	874	885	881	858
	w.	m 1 170	1 273	1 644	745	818	728	751	773	808	806
Diedenhofen-West	m.	w 1 101	1 202	1 571	1 401	1 458	1 368	1 564	1 563	1 632	1 719
	w.				1 393	1 320	1 402	1 435	1 478	1 593	1 678
Forbach	m.	1 186	1 113	1 223	1 254	1 305	1 340	1 365	1 409	1 413	1 454
	w.	1 107	1 036	1 176	1 280	1 230	1 261	1 337	1 330	1 341	1 352
Saarburg	m.	1 084	940	983	1 025	1 000	1 040	1 004	973	936	963
	w.	1 009	877	923	978	963	895	895	966	883	819
Saargemünd	m.	1 267	1 137	1 221	1 258	1 264	1 113	1 254	1 201	1 207	1 152
	w.	1 172	1 071	1 180	1 229	1 275	1 163	1 198	1 142	1 142	1 130
Bez. Lothringen . . .	**m.**	**8 010**	**7 351**	**8 091**	**9 051**	**9 107**	**9 270**	**9 586**	**9 686**	**9 700**	**9 789**
	w.	**7 486**	**6 918**	**7 666**	**8 724**	**8 791**	**8 858**	**8 857**	**9 014**	**9 239**	**9 209**
Elsaß-Lothringen . .	**m.**	**28 426**	**25 705**	**26 631**	**28327**	**27944**	**27411**	**28000**	**27774**	**27315**	**26985**
	w.	**25 774**	**24 310**	**25 211**	**26687**	**25398**	**25778**	**26227**	**26002**	**26174**	**25605**
	Zus.	**55 200**	**50 015**	**51 842**	**55014**	**54342**	**53189**	**54227**	**53776**	**53489**	**52590**
Auf 100 männliche Geburten treffen weibliche		*94,15*	*94,58*	*94,67*	*94,21*	*94,47*	*94,04*	*93,67*	*93,62*	*95,82*	*94,89*
Auf 100 Einwohner treffen Geburten		*3,57*	*3,17*	*3,11*	*3,18*	*3,11*	*3,01*	*3,03*	*2,98*	*2,93*	*2,83*
Auf 100 Todesfälle treffen Geburten		*137,21*	*133,92*	*146,80*	*158,77*	*161,69*	*152,83*	*153,94*	*148,67*	*157,61*	*151,30*

Digitized by Google

b) Ehelich- und Unehelich-Geborene (einschl. der Totgeborenen).

Kreise und Bezirke — Land	a) ehelich b) unehelich	1872 bis 1881	1882 bis 1891	1892 bis 1901	1901	1902	1903	1904	1905	1906	1907
		durchschnittlich jährlich									
Straßburg-Stadt	a	3036	2996	3414	3900	3851	3811	3983	3905	4009	3826
	b	789	827	919	939	957	853	901	894	881	903
Straßburg-Land	a	2816	2626	2666	2823	2921	2774	2807	2746	2875	2834
	b	215	239	212	187	192	174	182	209	204	222
Erstein	a	2131	1869	1784	1803	1766	1771	1761	1733	1756	1737
	b	148	143	129	127	118	106	108	115	104	131
Hagenau	a	2787	2254	2232	2492	2419	2290	2454	2413	2270	2334
	b	190	214	186	162	197	159	152	165	191	166
Molsheim	a	2402	2035	1874	1954	1907	1774	1919	1777	1852	1711
	b	154	133	114	105	113	107	68	110	98	80
Schlettstadt	a	2626	2183	1953	1914	1949	1812	1847	1801	1723	1661
	b	186	163	142	103	127	103	97	94	80	98
Weißenburg	a	2020	1553	1573	1693	1625	1595	1560	1575	1457	1450
	b	112	102	101	78	77	68	88	96	56	67
Zabern	a	2971	2618	2605	2647	2549	2483	2503	2510	2406	2473
	b	160	167	159	129	119	139	127	122	119	108
Bez. Unter-Elsaß	a	**20789**	**18134**	**18151**	**19126**	**18987**	**18310**	**18834**	**18460**	**18348**	**18046**
	b	**1954**	**1988**	**1962**	**1830**	**1900**	**1709**	**1723**	**1805**	**1733**	**1775**
Altkirch	a	1736	1464	1466	1511	1478	1441	1454	1457	1483	1358
	b	94	82	69	56	51	55	52	43	47	60
Colmar	a	2729	2546	2609	2696	2604	2594	2553	2560	2421	2422
	b	290	298	340	333	266	291	308	316	252	256
Gebweiler	a	2260	1894	1806	1828	1735	1702	1658	1611	1613	1517
	b	115	111	101	80	92	84	68	92	65	75
Mülhausen	a	4822	4640	5116	5401	5114	4919	4935	4817	4786	4469
	b	499	541	596	551	495	535	527	489	494	482
Rappoltsweiler	a	2078	1931	1814	1753	1692	1638	1622	1502	1429	1394
	b	148	148	118	117	86	88	87	83	87	64
Thann	a	2079	1869	1837	1858	1867	1819	1890	1781	1719	1613
	b	111	100	100	99	77	76	73	60	73	61
Bez. Ober-Elsaß	a	**15704**	**14344**	**14648**	**15047**	**14490**	**14113**	**14112**	**13728**	**13451**	**12773**
	b	**1257**	**1280**	**1324**	**1236**	**1067**	**1129**	**1115**	**1083**	**1018**	**998**
Metz-Stadt	a	1313	1272	1256	1256	1307	1312	1273	1264	1355	1243
	b	234	233	291	320	308	274	321	305	310	278
Metz-Land	a	2072	1775	1905	2406	2395	2653	2733	2925	3088	3163
	b	92	75	92	132	98	140	134	134	154	157
Bolchen	a	1332	1079	1060	1061	1104	1100	1117	1220	1101	1106
	b	43	41	33	30	28	30	30	36	29	34
Château-Salins	a	1246	1078	1114	1137	1145	1065	1100	1045	1021	1036
	b	68	67	75	74	63	53	58	51	45	50
Diedenhofen-Ost	a				1490	1583	1472	1586	1607	1643	1611
	b	a 2193	2400	3109	51	52	47	39	51	46	53
Diedenhofen-West	a				2699	2702	2701	2905	2954	3139	3285
	b	b 78	75	106	95	76	69	94	87	86	112
Forbach	a	2216	2074	2298	2431	2437	2518	2616	2637	2671	2671
	b	77	75	111	103	98	83	86	102	83	135
Saarburg	a	1966	1709	1810	1910	1889	1857	1822	1839	1741	1721
	b	127	108	96	93	74	78	77	100	78	61
Saargemünd	a	2330	2093	2291	2400	2430	2399	2368	2245	2262	2181
	b	109	115	110	87	109	77	84	98	87	101
Bez. Lothringen	a	**14668**	**13480**	**14843**	**16790**	**16992**	**17077**	**17520**	**17736**	**18021**	**18017**
	b	**828**	**789**	**914**	**985**	**906**	**851**	**923**	**964**	**918**	**981**
Elsaß-Lothringen	a	**51161**	**45958**	**47642**	**50963**	**50489**	**49500**	**50466**	**49924**	**49820**	**48836**
	b	**4033**	**4057**	**4200**	**4051**	**3873**	**3689**	**3761**	**3852**	**3669**	**3754**
	Zus.	**55200**	**50015**	**51842**	**55014**	**54342**	**53189**	**54227**	**53776**	**53489**	**52590**
Auf 1 uneheliche Geburt treffen eheliche Geburten		*12,67*	*11,33*	*11,34*	*12,58*	*13,31*	*13,42*	*13,42*	*12, 6*	*13,58*	*13,01*
Auf 100 Geburten überhaupt treffen eheliche Geburten		*92,66*	*91,89*	*91,90*	*92,64*	*92,87*	*93,06*	*93,06*	*92,84*	*93,14*	*92,86*
uneheliche „		*7,32*	*8,11*	*8,10*	*7,36*	*7,13*	*6,94*	*6,94*	*7,16*	*6,86*	*7,14*
Auf 1000 Bewohner treffen eheliche Geburten		*33,10*	*29,10*	*28,62*	*29,45*	*28,86*	*27,99*	*28,23*	*27, 3*	*27,30*	*26,48*
uneheliche „		*2,61*	*2,37*	*2,52*	*2,34*	*2,21*	*2,09*	*2,10*	*2,13*	*2,01*	*2,04*
Auf 100 eheliche männliche Geburten treffen weibliche		*94,07*	*94,25*	*97,92*	*94,87*	*94,40*	*93,86*	*94,18*	*93,54*	*95,82*	*94,89*
Auf 100 uneheliche männliche Geburten treffen weibliche		*95,09*	*95,52*	*94,81*	*91,72*	*95,41*	*96,55*	*87,02*	*94,84*	*95 88*	*94,81*

Digitized by Google

c) Die Totgeborenen.

Kreise und Bezirke — Land	Geschlecht	1872 bis 1881	1882 bis 1891	1892 bis 1901	1901	1902	1903	1904	1905	1906	1907
		durchschnittl. jährl.									
Straßburg-Stadt	m.	86	68	70	69	75	63	58	53	71	61
	w.	71	51	54	46	48	49	59	46	63	58
Straßburg-Land	m.	64	47	42	43	36	44	38	37	53	27
	w.	53	37	39	47	43	34	38	27	37	31
Erstein	m.	43	34	27	31	21	30	26	31	24	20
	w.	37	24	21	18	23	26	18	20	21	21
Hagenau	m.	56	42	42	33	41	28	30	27	29	37
	w.	50	37	32	27	33	26	30	30	32	35
Molsheim	m.	53	43	36	32	43	30	41	37	39	40
	w.	45	35	26	30	20	29	24	21	25	17
Schlettstadt	m.	68	42	34	28	36	34	30	31	17	25
	w.	53	37	26	22	23	25	29	22	24	16
Weißenburg	m.	35	27	26	21	24	21	15	20	24	17
	w.	32	21	21	19	27	29	19	18	18	20
Zaborn	m.	57	49	45	48	52	39	42	44	35	39
	w.	50	38	34	35	37	35	37	26	33	27
Bez. Unter-Elsaß	m.	**462**	**352**	**322**	**305**	**328**	**289**	**280**	**280**	**292**	**266**
	w.	**391**	**280**	**253**	**244**	**254**	**253**	**254**	**210**	**253**	**225**
Altkirch	m.	43	30	22	25	24	18	19	22	19	29
	w.	31	25	17	12	15	22	16	15	14	19
Colmar	m.	84	75	63	57	51	39	55	49	50	53
	w.	72	53	56	61	55	38	27	45	41	39
Gebweiler	m.	62	44	36	44	29	47	36	32	33	25
	w.	44	39	29	31	26	23	27	31	20	18
Mülhausen	m.	162	143	135	130	135	135	99	115	85	108
	w.	127	113	105	93	98	101	77	81	77	66
Rappoltsweiler	m.	75	53	41	40	56	39	31	30	33	31
	w.	58	39	35	35	29	35	28	21	29	21
Thann	m.	67	59	40	36	50	45	34	51	39	32
	w.	54	45	35	39	39	38	33	28	22	25
Bez. Ober-Elsaß	m.	**493**	**404**	**337**	**332**	**345**	**323**	**274**	**299**	**259**	**278**
	w.	**386**	**314**	**277**	**271**	**262**	**257**	**208**	**221**	**203**	**188**
Metz-Stadt	m.	39	35	37	37	19	22	29	26	32	28
	w.	32	26	27	27	24	25	14	16	23	23
Metz-Land	m.	54	34	35	48	50	41	38	54	51	43
	w.	40	26	30	42	30	39	30	35	43	43
Bolchen	m.	27	17	15	14	9	19	15	21	15	19
	w.	19	13	13	13	14	14	13	8	18	14
Château-Salins	m.	24	17	18	11	19	13	15	15	16	14
	w.	17	16	13	14	5	9	13	18	16	9
Diedenhofen-Ost	m.				22	24	18	19	19	25	18
	w.	41	40	44	21	14	9	15	11	20	22
Diedenhofen-West	m.	34	35	41	36	28	29	44	36	36	57
	w.				34	38	35	42	31	32	46
Forbach	m.	37	32	34	24	36	29	34	33	30	31
	w.	30	24	26	26	27	28	27	20	24	30
Saarburg	m.	37	26	21	20	15	23	22	22	24	14
	w.	22	21	25	21	18	23	19	23	15	18
Saargemünd	m.	51	43	37	38	33	36	34	36	36	31
	w.	38	34	29	33	32	29	34	23	24	27
Bez. Lothringen	m.	**310**	**244**	**241**	**250**	**233**	**230**	**250**	**262**	**285**	**255**
	w.	**232**	**195**	**204**	**231**	**202**	**211**	**207**	**185**	**215**	**232**
Elsaß-Lothringen	m.	**1 265**	**1 000**	**900**	**887**	**906**	**842**	**804**	**841**	**816**	**798**
	w.	**1 009**	**789**	**734**	**746**	**718**	**721**	**669**	**616**	**671**	**645**
Elsaß-Lothr. eheliche Totgeburten	m.	1 136	884	795	787	817	773	715	763	743	717
	w.	887	696	645	679	650	655	600	548	590	573
Elsaß-Lothr. uneheliche Totgeburten	m.	129	116	105	100	89	69	89	78	73	82
	w.	122	93	89	67	68	66	60	68	81	72
	Zus.	2 274	1 789	1 634	1 633	1 624	1 553	1 473	1 457	1 487	1 444
Auf 1 Totgeburt treffen Lebendgeburten		*23,28*	*26,95*	*30,73*	*32,69*	*32,46*	*33,03*	*35,81*	*35,22*	*34,97*	*35,42*

Digitized by Google

d) Die Geborenen (einschl. der Totgeborenen) nach Monaten u. Geschlecht.

Monat	Geschlecht	1872 bis 1881	1882 bis 1891	1892 bis 1901	1901	1902	1903	1904	1905	1906	1907
		durchschnittlich jährlich									
Januar	m.	2 476	2 257	2 280	2 251	2 338	2 375	2 333	2 441	2 392	2 338
	w.	2 333	2 126	2 150	2 167	2 184	2 222	2 185	2 308	2 271	2 208
Februar ...	m.	2 357	2 128	2 169	2 379	2 331	2 145	2 347	2 355	2 203	2 187
	w.	2 226	2 007	2 102	2 233	2 194	2 069	2 142	2 168	2 118	2 083
März	m.	2 557	2 332	2 395	2 543	2 549	2 439	2 390	2 527	2 448	2 598
	w.	2 421	2 227	2 276	2 521	2 459	2 366	2 352	2 316	2 365	2 407
April	m.	2 413	2 201	2 270	2 504	2 438	2 321	2 450	2 313	2 412	2 271
	w.	2 236	2 076	2 162	2 395	2 176	2 217	2 243	2 253	2 225	2 149
Mai	m.	2 405	2 180	2 291	2 297	2 420	2 419	2 404	2 357	2 419	2 321
	w.	2 258	2 075	2 143	2 276	2 273	2 227	2 257	2 195	2 254	2 184
Juni	m.	2 236	2 060	2 145	2 413	2 292	2 288	2 262	2 247	2 285	2 234
	w.	2 099	1 935	2 030	2 170	2 173	2 067	2 035	2 132	2 107	2 136
Juli	m.	2 345	2 118	2 229	2 398	2 374	2 363	2 398	2 394	2 238	2 309
	w.	2 191	2 011	2 127	2 332	2 201	2 149	2 183	2 331	2 209	2 204
August	m.	2 336	2 153	2 232	2 372	2 360	2 366	2 312	2 357	2 209	2 301
	w.	2 200	2 014	2 095	2 190	2 249	2 316	2 228	2 129	2 187	2 159
September .	m.	2 338	2 100	2 220	2 396	2 253	2 263	2 246	2 260	2 260	2 253
	w.	2 222	1 993	2 033	2 092	2 244	2 073	2 175	2 112	2 160	2 128
Oktober ...	m.	2 359	2 071	2 160	2 385	2 288	2 139	2 346	2 128	2 157	2 047
	w.	2 209	1 963	2 056	2 183	2 111	1 990	2 291	2 052	2 100	2 010
November .	m.	2 261	2 004	2 090	2 175	2 080	2 095	2 234	2 097	2 100	2 012
	w.	2 162	1 905	1 962	2 033	2 102	2 009	2 054	1 991	2 057	1 928
Dezember ..	m.	2 343	2 101	2 150	2 214	2 212	2 198	2 278	2 298	2 192	2 114
	w.	2 217	1 978	2 075	2 095	2 032	2 073	2 082	2 015	2 112	2 009
Jahressumme	m.	**28 426**	**25 705**	**26 631**	**28 327**	**27 944**	**27 411**	**28 000**	**27 774**	**27 315**	**26 985**
	w.	**26 774**	**24 310**	**25 211**	**26 687**	**26 398**	**25 778**	**26 227**	**26 002**	**26 174**	**25 605**
	Zus.	**55 200**	**50 015**	**51 842**	**55 014**	**54 342**	**53 189**	**54 227**	**53 773**	**53 489**	**52 590**

e) Verhältnis der Lebend- u. Tot-, Ehelich- u. Unehelich-Geborenen im Jahre 1907.

Kreise und Bezirke — Land	Von 100 Geborenen überhaupt				Von 100 Ehelich-Geborenen waren		Von 100 Unehelich-Geborenen waren	
	lebend-geboren	tot-geboren	ehelich	unehelich	lebend-geboren	tot-geboren	lebend-geboren	tot-geboren
Straßburg-Stadt	97,48	2,52	80,90	19,10	97,60	2,40	97,01	2,99
Straßburg-Land .	98,10	1,90	92,74	7,26	98,09	1,91	98,20	1,80
Erstein	97,81	2,19	92,99	7,01	97,93	2,07	96,18	3,82
Hagenau	97,12	2,88	93,36	6,64	94,27	5,73	96,99	3,01
Molsheim	96,82	3,18	95,53	4,47	96,84	3,16	96,25	3,75
Schlettstadt	97,70	2,30	94,49	5,51	97,74	2,26	96,94	3,06
Weißenburg	97,56	2,44	95,58	4,42	97,59	2,41	97,01	2,99
Zabern	97,44	2,56	95,81	4,19	97,57	2,43	94,44	5,56
Bez. Unter-Elsaß	97,52	2,48	91,04	8,96	97,58	2,42	96,90	3,10
Altkirch	96,61	3,39	95,77	4,23	96,76	3,24	93,33	6,67
Colmar	96,57	3,43	90,44	9,56	96,61	3,39	96,09	3,91
Gebweiler	97,30	2,70	95,29	4,71	97,56	2,44	92,00	8,00
Mülhausen	96,49	3,51	90,26	9,74	96,58	3,42	95,64	4,36
Rappoltsweiler ..	96,43	3,57	95,61	4,39	96,34	3,66	98,44	1,56
Thann	96,59	3,41	96,35	3,65	96,90	3,10	98,85	1,15
Bez. Ober-Elsaß	96,62	3,38	92,75	7,25	96,73	3,27	95,09	4,91
Metz-Stadt	96,65	3,35	81,72	18,28	97,10	2,90	94,60	5,40
Metz-Land	97,41	2,59	95,27	4,73	97,57	2,43	94,27	5,73
Bolchen	97,11	2,89	97,02	2,98	97,02	2,98	100,00	—
Château-Salins ..	97,88	2,12	95,40	4,60	98,17	1,83	92,00	8,00
Diedenhofen-Ost	97,60	2,40	96,82	3,18	97,58	2,42	98,11	1,89
Diedenhofen-W. .	96,97	3,03	96,70	3,30	97,08	2,92	93,75	6,25
Forbach	97,83	2,17	95,19	4,81	97,94	2,06	95,55	4,45
Saarburg	98,20	1,80	96,58	3,42	98,31	1,69	95,08	4,92
Saargemünd	97,46	2,54	95,57	4,43	97,57	2,43	95,05	4,95
Bez. Lothringen	97,44	2,56	94,84	5,16	97,57	2,43	94,90	5,10
Elsaß-Lothr.	97,25	2,75	92,86	7,14	97,36	2,64	95,90	4,10

Digitized by Google

f) Die Mehrlings-Geburten.

Art der Entbindung	Geschlecht der Mehrlingsgeborenen	1872 bis 1881	1882 bis 1891	1892 bis 1901	1901	1902	1903	1904	1905	1906	1907
		durchschnittlich jährlich									
Zwillings-Geburten	2 Knaben	Angaben fehlen.	207	213	242	216	222	209	236	186	216
	2 Mädchen		199	198	228	205	210	206	200	193	200
	1 Knabe und 1 Mädchen		228	236	240	250	222	247	240	251	227
Drillings-Geburten	3 Knaben		1	2	3	1	2	2	2	—	2
	3 Mädchen		2	1	2	—	3	2	2	1	—
	2 Knaben und 1 Mädchen		2	2	—	3	5	1	—	3	1
	2 Mädchen und 1 Knabe		1	2	6	2	1	1	4	—	1
Vierlings-Geburten	4 Knaben		1 (im Jahre 1889)	—	—	—	—	—	—	—	—
Unter den Mehrlingsgeborenen waren Totgeborene			103	82	73	88	93	82	59	71	65
Männlich ehelich	lebendgeb.		567	592	672	610	614	599	662	566	602
	totgeb.		48	42	25	48	44	41	29	38	34
Männlich unehel.	lebendgeb.		32	35	39	32	24	30	29	25	32
	totgeb.		5	4	3	3	1	4	2	—	—
Weiblich ehelich	lebendgeb.		555	572	640	588	571	610	598	585	574
	totgeb.		44	33	42	34	42	34	25	33	29
Weiblich unehel.	lebendgeb.		31	32	29	42	39	21	28	25	25
	totgeb.		6	3	3	3	6	3	3	—	2
Im Ganzen Mehrlingsgeborene ehelich	lebendgeb.		1 122	1 164	1 312	1 198	1 185	1 209	1 260	1 151	1 176
	totgeb.		92	75	67	82	86	75	54	71	63
Im Ganzen Mehrlingsgeborene unehelich	lebendgeb.		63	67	68	74	63	51	57	50	57
	totgeb.		11	7	6	6	7	7	5	—	2
Auf 100 Knaben überhaupt treffen Mädchen			*94,58*	*94,67*	*94,21*	*94,47*	*94,04*	*93,67*	*93,62*	*95,82*	*94,89*
Auf 100 Knaben bei Mehrlingsgeburten treffen Mädchen			*97,40*	*95,25*	*96,62*	*96,25*	*96,34*	*99,11*	*90,58*	102,23	*94,31*
Auf 100 Geborene überhaupt treffen Zwillinge			*2,53*	*2,50*	*2,59*	*2,47*	*2,46*	*2,44*	*2,51*	*2,35*	*2,45*
treffen Mehrlingsgeborene überhaupt			*2,57*	*2,53*	*2,64*	*2,50*	*2,52*	*2,49*	*2,56*	*2,38*	*2,47*
Auf 100 ehelich Geborene überhaupt treffen eheliche Mehrlingsgeborene			*2,64*	*2,60*	*2,71*	*2,54*	*2,57*	*2,54*	*2,65*	*2,45*	*2,54*
Auf 100 unehelich Geborene überhaupt treffen uneheliche Mehrlingsgeborene			*1,85*	*1,76*	*1,83*	*2,07*	*1,90*	*1,54*	*1,61*	*1,36*	*1,57*
Auf 100 eheliche Mehrlingsgeborene treffen uneheliche Mehrlingsgeborene			*6,18*	*5,97*	*5,37*	*6,25*	*5,51*	*4,52*	*4,72*	*4,09*	*4,76*

Digitized by Google

g) Die Zwillingsgeburten.

Kreise und Bezirke — Land	1872 bis 1881	1882 bis 1891	1892 bis 1901	1901	1902	1903	1904	1905	1906	1907
	durchschnittlich jährlich									
Straßburg-Stadt	Angaben fehlen	38	42	58	61	44	42	54	39	39
Straßburg-Land.....		36	33	39	33	32	31	31	43	35
Erstein		29	24	29	21	27	20	21	24	22
Hagenau		29	27	24	30	25	36	29	32	25
Molsheim		25	25	20	19	23	26	25	25	21
Schlettstadt		29	25	15	26	26	21	20	24	20
Weißenburg		19	21	22	27	20	17	19	21	18
Zabern.....		37	34	21	35	36	35	43	30	29
Bez. Unter-Elsaß..		**242**	**231**	**228**	**252**	**233**	**228**	**242**	**238**	**209**
Altkirch		25	23	22	19	24	18	29	23	19
Colmar		33	36	42	39	36	37	41	25	33
Gebweiler		28	27	29	31	28	21	27	14	27
Mülhausen		65	70	78	69	79	66	70	66	65
Rappoltsweiler		27	24	23	22	24	21	16	24	14
Thann		27	28	39	24	32	30	32	22	27
Bez. Ober-Elsaß..		**205**	**208**	**233**	**204**	**223**	**193**	**215**	**174**	**185**
Metz-Stadt		19	16	17	19	17	18	6	26	26
Metz-Land		23	26	34	31	27	35	22	44	39
Bolchen		16	16	14	19	12	14	15	10	13
Château-Salins		16	16	19	20	7	12	11	10	19
Diedenhofen-Ost		33	43	12	24	16	18	25	19	22
Diedenhofen-West....				46	29	30	39	46	30	43
Forbach		31	34	43	30	34	50	39	37	34
Saarburg		20	24	29	17	24	23	28	18	22
Saargemünd		29	33	35	26	31	32	27	24	31
Bez. Lothringen.		**187**	**208**	**249**	**215**	**198**	**241**	**219**	**218**	**249**
Elsaß-Lothringen.		**634**	**647**	**710**	**671**	**654**	**662**	**676**	**630**	**643**

3. Geburten und Sterbefälle in Stadt und Land im Jahre 1907.

Kreise und Bezirke — Land	Gemeinden mit	Gesamt-Einwohnerzahl der letzten Zählung	Davon Militär	Summe der Lebendgeborenen	Auf 1000 Einwohner kommen Lebendgeborene	Geborene einschl. Totgeborene: Ehelich	Geborene einschl. Totgeborene: Unehelich	Auf 100 Geburten kommen unehelich Geborene	Sterbefälle ausschl. Totgeburten	Auf 1000 Einwohner kommen Sterbefälle	Sterbefälle des 1. Lebensjahres	Von 100 Lebendgeborenen starben im 1. Lebensjahre
Straßbg.-St. .	über 2000	167678	15 408	4 610	27,5	3 826	903	19,09	3 119	18,6	796	17,3
	unter Einw.	—	—	—	—	—	—	—	—	—	—	—
Straßbg.-Ld..	über 2000	43 768	66	1 561	35,7	1 459	131	8,24	1 003	22,9	330	21,1
	unter Einw.	50 586	1 067	1 437	28,4	1 375	91	6,21	906	17,9	253	17,6
Erstein	über 2000	20 715	281	594	30,9	550	55	9,10	416	20,1	116	19,5
	unter Einw.	43 321	131	1 233	28,5	1 187	76	6,02	728	16,8	178	14,4
Hagenau ...	über 2000	42 753	4 252	1 159	27,1	1 097	105	8,74	842	19,7	181	15,6
	unter Einw.	37 491	3	1 269	33,8	1 237	61	4,70	669	17,8	190	14,9
Molsheim ...	über 2000	16 408	752	419	25,5	404	31	7,13	310	18,9	56	13,4
	unter Einw.	51 326	6	1 315	25,6	1 307	49	3,61	904	17,6	157	11,9
Schlettstadt .	über 2000	26 674	795	668	25,0	635	51	7,43	492	18,4	90	13,5
	unter Einw.	41 166	6	1 070	26,0	1 046	47	4,30	761	18,5	175	16,4
Weißenburg .	über 2000	6 788	1 948	138	20,3	130	14	9,72	103	15,2	21	15,2
	unter Einw.	49 955	7	1 342	26,9	1 320	53	3,86	839	16,8	190	14,2
Zabern.....	über 2000	19 616	1 328	466	23,8	460	23	4,76	330	16,8	72	15,5
	unter Einw.	68 450	4	2 049	29,2	2 013	85	4,05	1 174	17,1	252	12,6
Bez. Unt.-Els.	über 2000	344 400	24830	9 615	27,9	8 561	1 313	13,30	6 615	19,2	1 662	17,3
	unter Einw.	342 295	1 224	9 715	28,4	9 485	462	4,64	5 981	17,5	1 395	14,4

Digitized by Google

Noch: Geburten und Sterbefälle in Stadt und Land.

Kreise	Gemeinden mit	Gesamt-Einwohnerzahl der letzten Zählung	Davon Militär	Summe der Lebendgeborenen	Auf 1000 Einwohner kommen Lebendgeborene	Geborene einschl. Totgeborene: Ehelich	Geborene einschl. Totgeborene: Uneheliche	auf 100 lebende Insassen standen Gewerbe	Sterbefälle ausschl. Totgeburten	Auf 1000 Einwohner kommen Sterbefälle	Sterbefälle des 1. Lebensjahres	Von 100 Lebendgeborenen starben im 1. Lebensjahre
Altkirch	über 2000	3 392	1	80	*23,6*	77	8	*9,41*	84	*24,8*	11	*13,8*
	unter Einw.	47 275	2	1 290	*27,3*	1 281	52	*3,90*	917	*19,4*	217	*16,8*
Colmar	über 2000	57 693	5 023	1 547	*26,8*	1 391	214	*13,33*	1 146	*19,9*	248	*16,0*
	unter Einw.	38 891	9	1 039	*26,7*	1 031	42	*3,91*	719	*18,5*	159	*15,3*
Gebweiler ...	über 2000	31 523	62	763	*24,2*	835	52	*5,86*	609	*19,3*	118	*15,5*
	unter Einw.	30 163	3	786	*26,1*	782	23	*2,86*	552	*18,3*	149	*19,0*
Mülhausen ..	über 2000	144 484	4 156	3 724	*25,8*	3 432	442	*11,41*	2 578	*17,8*	710	*19,2*
	unter Einw.	37 691	1	1 053	*27,9*	1 037	40	*3,71*	738	*19,6*	189	*17,9*
Rappoltswlr.	über 2000	38 407	2	885	*23,0*	875	49	*5,30*	689	*17,9*	133	*15,0*
	unter Einw.	21 666	—	521	*24,0*	519	15	*2,81*	376	*17,4*	73	*14,0*
Thann	über 2000	28 199	2	713	*25,3*	714	37	*4,93*	544	*19,3*	102	*14,3*
	unter Einw.	32 695	—	904	*27,6*	899	24	*2,60*	615	*18,8*	139	*15,4*
Bez. Ob.-Els.	über 2000	**303 698**	**9 246**	**7 712**	*25,4*	**7 324**	**802**	*9,87*	**5 650**	*18,6*	**1 322**	*17,1*
	unter Einw.	**208 381**	**15**	**5 593**	*26,8*	**5 549**	**196**	*3,41*	**3 947**	*18,8*	**926**	*16,6*
Metz-Stadt .	über 2000	60 419	13 035	1 470	*24,3*	1 243	278	*10,28*	1 146	*19,0*	305	*20,7*
	unter Einw.	—	—	—	—	—	—	—	—	—	—	—
Metz-Land ..	über 2000	47 701	7 550	1 705	*35,7*	1 649	100	*5,72*	676	*14,2*	252	*14,8*
	unter Einw.	64 380	4 269	1 529	*23,7*	1 514	57	*3,63*	1 177	*22,9*	247	*16,1*
Bolchen	über 2000	4 490	—	167	*37,2*	169	4	*2,31*	73	*16,3*	17	*10,2*
	unter Einw.	38 095	6	940	*24,7*	937	30	*3,10*	694	*18,2*	143	*15,2*
Chateau-Sal.	über 2000	8 285	2 698	158	*19,1*	152	11	*6,75*	99	*11,9*	21	*13,3*
	unter Einw.	38 303	2	905	*23,6*	884	39	*4,23*	725	*18,9*	106	*11,7*
Diedenhfn.-O.	über 2000	17 280	3 095	558	*32,3*	540	30	*5,26*	303	*17,5*	65	*11,6*
	unter Einw.	40 009	14	1 066	*26,6*	1 071	23	*2,10*	756	*18,9*	179	*16,8*
Diedenhfn.-W.	über 2000	56 988	—	2 660	*46,7*	2 656	97	*3,52*	1 189	*20,7*	456	*17,1*
	unter Einw.	18 109	1	634	*48,9*	629	15	*2,33*	263	*20,3*	87	*13,7*
Forbach	über 2000	42 448	7 266	1 620	*38,2*	1 552	99	*6,00*	809	*19,1*	253	*15,6*
	unter Einw.	39 709	126	1 125	*28,3*	1 119	36	*3,12*	835	*21,0*	252	*22,4*
Saarburg ...	über 2000	16 620	4 823	380	*22,9*	363	27	*6,92*	201	*12,1*	58	*15,3*
	unter Einw.	49 687	32	1 370	*27,6*	1 358	34	*2,44*	897	*18,0*	172	*12,5*
Saargemünd	über 2000	24 031	2 875	649	*27,0*	597	73	*10,89*	380	*15,8*	90	*13,9*
	unter Einw.	49 236	2	1 575	*32,0*	1 584	28	*13,80*	927	*18,8*	256	*16,2*
Lothringen	über 2000	**278 262**	**41 342**	**9 367**	*33,7*	**8 921**	**719**	*7,46*	**4 876**	*17,5*	**1 517**	*16,2*
	unter Einw.	**337 528**	**4 452**	**9 144**	*27,1*	**9 096**	**262**	*2,80*	**6 274**	*18,6*	**1 442**	*15,8*
Elsaß-Lothr. 1907	über 2000	**926 360**	**75 418**	**26 694**	*28,8*	**24 806**	**2 834**	*10,25*	**17 141**	*18,5*	**4 501**	*16,9*
	unter Einw.	**888 204**	**5 691**	**24 452**	*27,5*	**24 130**	**920**	*3,67*	**16 172**	*18,2*	**3 763**	*15,4*
1906	über 2000	926 360	75 418	27 003	*29,1*	25 088	2 739	*9,85*	17 318	*18,7*	5 297	*19,6*
	unter Einw.	888 204	5 691	24 999	*28,1*	24 732	930	*3,62*	16 641	*18,7*	4 113	*17,0*
1905	über 2000	926 360	75 418	26 933	*29,1*	24 938	2 813	*10,10*	18 163	*19,6*	5 392	*20,0*
	unter Einw.	888 204	5 691	25 386	*28,6*	24 986	1 039	*4,00*	18 039	*20,3*	4 513	*17,8*
1904	über 2000	827 638	71 020	25 985	*31,4*	24 060	2 717	*10,20*	17 286	*20,9*	5 409	*20,8*
	unter Einw.	891 832	7 838	26 769	*30,0*	26 406	1 044	*3,80*	17 941	*20,1*	4 923	*18,4*

Digitized by Google

4. Sterbefälle.

a) Geschlecht der Gestorbenen.

Kreise und Bezirke — Land	Geschlecht	Zahl der Gestorbenen (einschl. der Totgeborenen)									
		1872 bis 1881	1882 bis 1891	1892 bis 1901	1901	1902	1903	1904	1905	1906	1907
		durchschnittlich jährlich									
Straßburg-Stadt ..	m.	1 576	1 523	1 630	1 692	1 611	1 730	1 704	1 755	1 716	1 687
	w.	1 506	1 484	1 506	1 522	1 339	1 601	1 660	1 671	1 594	1 551
Straßburg-Land ..	m.	1 196	1 094	1 033	997	925	974	1 109	1 064	1 060	988
	w.	1 125	1 079	1 001	1 010	959	1 038	1 033	1 075	958	979
Erstein	m.	859	764	690	658	616	676	696	728	635	602
	w.	858	796	699	636	611	698	690	595	647	583
Hagenau	m.	1 028	861	843	792	911	847	796	815	779	793
	w.	1 019	921	857	795	891	822	861	883	765	790
Molsheim	m.	1 010	860	736	679	655	667	688	637	614	642
	w.	1 001	899	750	714	628	665	689	704	676	629
Schlettstadt	m.	1 056	892	738	730	710	711	669	655	618	637
	w.	1 063	909	767	768	656	735	732	703	671	657
Weißenburg	m.	785	622	577	518	547	518	555	560	505	457
	w.	768	653	592	515	541	515	541	586	498	522
Zabern	m.	1 124	1 039	964	868	872	865	834	891	848	783
	w.	1 120	996	933	852	801	816	827	810	773	787
Bez. Unter-Elsaß	**m.**	**6 584**	**7 655**	**7 211**	**6 934**	**6 847**	**6 986**	**7 001**	**7 105**	**6 775**	**6 589**
	w.	**8 480**	**7 737**	**7 105**	**6 812**	**6 626**	**6 890**	**7 033**	**7 027**	**6 582**	**6 498**
Altkirch	m.	701	636	591	547	572	568	526	591	526	530
	w.	704	629	573	514	477	491	482	584	482	519
Colmar	m.	1 221	1 130	1 043	1 002	950	1 046	974	1 087	987	982
	w.	1 185	1 102	1 014	929	913	1 023	887	979	879	975
Gebweiler	m.	973	813	730	696	664	707	689	652	617	625
	w.	921	824	727	648	628	642	647	694	572	579
Mülhausen	m.	2 067	1 977	2 008	1 931	1 839	1 939	1 987	1 968	1 819	1 818
	w.	1 984	1 952	1 882	1 714	1 782	1 836	1 792	1 926	1 761	1 672
Rappoltsweiler ...	m.	951	843	738	695	668	674	610	625	586	571
	w.	936	826	724	638	614	704	584	643	663	546
Thann	m.	894	806	733	714	883	694	716	680	653	597
	w.	922	801	733	689	637	734	649	658	618	619
Bez. Ober-Elsaß .	**m.**	**6 607**	**6 205**	**5 843**	**5 585**	**5 376**	**5 626**	**5 502**	**5 603**	**5 188**	**5 129**
	w.	**6 652**	**6 134**	**5 653**	**5 132**	**5 051**	**5 430**	**5 041**	**5 484**	**4 975**	**4 910**
Metz-Stadt	m.	689	657	618	659	592	594	756	747	726	657
	w.	588	581	546	549	539	515	625	573	561	540
Metz-Land	m.	876	818	817	934	857	905	1 038	1 080	1 073	996
	w.	791	772	764	779	832	865	914	908	940	943
Bolchen	m.	576	514	446	389	434	448	422	536	479	391
	w.	553	502	453	385	436	392	443	466	412	409
Château-Salins ...	m.	630	554	511	499	445	444	425	469	435	441
	w.	609	548	501	459	453	502	439	477	399	406
Diedenhofen-Ost ..	m.	m. 915	966	1 115	578	540	557	576	611	581	620
	w.				492	460	488	495	539	439	479
Diedenhofen-West.	m.	w. 847	874	982	690	802	793	803	768	875	910
	w.				596	620	618	698	624	652	645
Forbach	m.	865	794	809	793	815	762	923	878	842	982
	w.	810	813	738	718	701	732	821	854	782	723
Saarburg	m.	775	692	665	626	590	616	609	626	651	569
	w.	747	684	652	613	663	643	588	686	602	561
Saargemünd	m.	876	826	802	708	777	761	781	778	725	710
	w	854	811	790	723	777	795	767	795	752	655
Bez. Lothringen .	**m.**	**6 202**	**5 821**	**5 783**	**5 876**	**5 852**	**5 880**	**6 333**	**6 488**	**6 387**	**6 276**
	w.	**5 799**	**5 585**	**5 426**	**5 314**	**5 481**	**5 550**	**5 790**	**5 922**	**5 538**	**5 361**
Elsaß-Lothringen	**m.**	**21 593**	**19 681**	**18 837**	**18 395**	**18 075**	**18 496**	**18 836**	**19 196**	**18 350**	**17 988**
	w.	**20 911**	**19 456**	**18 184**	**17 258**	**17 158**	**17 870**	**17 864**	**18 433**	**17 096**	**16 769**
	zus.	**42 504**	**39 137**	**37 021**	**35 653**	**35 233**	**36 366**	**36 700**	**37 629**	**35 446**	**34 757**
Auf 100 männliche Gestorbene treffen weibliche		*96,84*	*93,86*	*96,59*	*93,82*	*94,03*	*96,62*	*94,84*	*96,08*	*93,17*	*93,22*
Auf 100 Einwohner kommen Todesfälle		*2,75*	*2,48*	*2,22*	*2,06*	*2,01*	*2,07*	*2,05*	*2,08*	*1,94*	*1,88*
Auf 100 Geburten kommen Todesfälle		*77,00*	*78,25*	*71,41*	*64,81*	*64,94*	*68,37*	*67,68*	*69,97*	*66,27*	*66,09*

Digitized by Google

b) Die Sterbefälle nach Monaten.

Monat	Geschlecht	1872 bis 1881 durchschnittl.	1882 bis 1891 durchschnittl.	1892 bis 1901 jährlich	1901	1902	1903	1904	1905	1906	1907
Januar	m.	1 924	1 907	1 753	1 674	1 469	1 633	1 665	1 894	1 463	1 670
	w.	1 910	1 926	1 750	1 561	1 367	1 626	1 614	1 840	1 484	1 571
Februar	m.	1 884	1 738	1 594	1 566	1 532	1 609	1 509	1 665	1 491	1 691
	w.	1 852	1 750	1 590	1 571	1 505	1 643	1 440	1 708	1 380	1 596
März	m.	2 072	1 977	1 892	1 792	1 790	1 755	1 689	1 890	1 731	1 978
	w.	2 052	1 976	1 887	1 781	1 686	1 664	1 603	1 810	1 549	1 812
April	m.	1 917	1 829	1 740	1 826	1 648	1 547	1 607	1 699	1 771	1 677
	w.	1 894	1 818	1 695	1 686	1 501	1 597	1 501	1 677	1 634	1 573
Mai	m.	1 833	1 732	1 615	1 604	1 660	1 642	1 514	1 653	1 564	1 545
	w.	1 823	1 717	1 593	1 506	1 603	1 556	1 487	1 533	1 440	1 446
Juni	m.	1 656	1 505	1 454	1 476	1 424	1 393	1 442	1 386	1 341	1 347
	w.	1 576	1 435	1 321	1 262	1 404	1 337	1 244	1 314	1 204	1 217
Juli	m.	1 728	1 499	1 581	1 415	1 405	1 507	1 881	1 774	1 477	1 291
	w.	1 576	1 423	1 404	1 268	1 239	1 301	1 674	1 544	1 244	1 162
August	m.	1 793	1 501	1 571	1 459	1 493	1 570	1 850	1 738	1 687	1 347
	w.	1 663	1 446	1 442	1 307	1 378	1 375	1 775	1 617	1 558	1 232
September	m.	1 654	1 460	1 451	1 371	1 412	1 473	1 456	1 384	1 624	1 311
	w.	1 546	1 404	1 340	1 238	1 399	1 402	1 362	1 238	1 457	1 195
Oktober	m.	1 610	1 468	1 402	1 368	1 277	1 583	1 344	1 358	1 448	1 378
	w.	1 563	1 441	1 322	1 263	1 244	1 521	1 341	1 375	1 372	1 298
November	m.	1 630	1 461	1 330	1 399	1 355	1 296	1 338	1 354	1 332	1 376
	w.	1 653	1 454	1 322	1 414	1 288	1 407	1 325	1 301	1 316	1 298
Dezember	m.	1 842	1 604	1 504	1 445	1 560	1 488	1 541	1 481	1 421	1 377
	w.	1 803	1 666	1 518	1 401	1 544	1 441	1 498	1 476	1 458	1 379
Jahressumme	m.	21 593	19 681	18 837	18 395	18 075	18 496	18 836	19 196	18 350	17 988
	w.	20 911	19 456	18 184	17 258	17 158	17 870	17 864	18 433	17 096	16 769

c) Die Gestorbenen des Jahres 1907 nach Kreisen und nach dem Alter.

Kreise und Bezirke — Land	Gestorbene (einschl. der Totgeborenen) im Alter von Jahren: 0 bis unter 10	10 bis unter 20	20 bis unter 30	30 bis unter 40	40 bis unter 50	50 bis unter 60	60 bis unter 70	70 bis unter 80	80 bis unter 90	90 und darüber
A. Grundzahlen:										
Straßburg-Stadt	1 219	115	247	234	225	307	394	330	155	12
Straßburg Land	789	53	93	106	126	146	259	274	112	9
Erstein	421	69	46	40	60	91	186	182	84	6
Hagenau	562	57	96	79	105	99	246	242	88	9
Molsheim	371	49	48	54	83	112	221	211	107	15
Schlettstadt	409	46	46	62	78	102	215	225	99	12
Weißenburg	340	27	37	39	38	74	167	159	90	8
Zabern	504	58	77	73	86	108	234	261	150	19
Bez. Unter-Elsaß	4 615	474	690	687	801	1 039	1 922	1 884	885	90
Altkirch	369	41	47	49	53	83	157	172	74	4
Colmar	678	71	90	86	140	169	285	293	141	9
Gebweiler	425	43	49	58	58	118	179	186	81	7
Mülhausen	1 361	112	195	210	256	256	481	454	155	10
Rappoltsweiler	349	43	49	46	72	88	165	199	96	10
Thann	404	56	56	56	82	94	182	197	87	2
Bez. Ober-Elsaß	3 581	366	486	505	661	808	1 449	1 501	634	42
Metz-Stadt	446	38	98	104	113	125	124	98	49	2
Metz-Land	718	48	103	107	93	147	227	327	153	16
Bolchen	245	23	30	28	43	68	114	153	88	8
Château-Salins	202	25	32	26	52	60	102	210	122	16
Diedenhofen-Ost	364	42	79	57	53	83	137	174	99	11
Diedenhofen-West	858	53	113	102	88	95	113	91	39	8
Forbach	710	65	123	89	103	105	167	201	130	12
Saarburg	348	44	65	50	73	83	168	188	115	6
Saargemünd	521	43	69	84	182	113	176	167	105	5
Bez. Lothringen	4 412	381	712	647	695	879	1 318	1 609	900	84
Elsaß-Lothringen	12 608	1 221	1 888	1 839	2 157	2 726	4 689	4 994	2 419	216
B. Berechnet auf 100 Gestorbene:										
Unter-Elsaß	35,26	3,62	5,27	5,25	6,12	7,94	14,69	14,40	6,76	0,69
Ober-Elsaß	28,39	2,85	4,84	5,04	6,29	8,05	14,44	14,96	6,32	0,42
Lothringen	37,92	3,27	6,12	5,56	5,97	7,55	11,33	13,83	7,73	0,72
Elsaß-Lothringen	36,28	3,51	5,43	5,29	6,21	7,84	13,49	14,37	6,96	0,62

Digitized by Google

d) Die Gestorbenen (einschl. der Totgeborenen) nach Altersgruppen.

Altersklasse	1872 bis 1881	1882 bis 1891	1892 bis 1901	1901	1902	1903	1904	1905	1906	1907
	durchschnittlich jährlich									
A. Grundzahlen.										
Von 0 bis 1 Jahr	13 530	11 982	11 566	10 837	11 045	11 339	11 805	11 362	10 897	9 708
„ 1 „ 2 „	2 566	1 983	1 612	1 381	1 605	1 592	1 594	1 480	1 450	1 235
„ 2 „ 3 „	1 172	892	665	534	559	578	647	574	524	474
„ 3 „ 4 „	741	592	447	378	361	329	425	379	336	296
„ 4 „ 5 „	520	423	322	269	275	269	305	277	248	233
„ 0 „ 5 „	18 529	15 872	14 612	13 399	13 845	14 107	14 776	14 072	13 455	11 946
„ 5 „ 10 „	1 214	1 038	787	669	658	677	703	744	774	662
„ 10 „ 15 „	625	553	487	513	510	461	505	495	486	505
„ 15 „ 20 „	810	761	753	695	674	780	773	792	726	716
„ 20 „ 25 „	1 010	1 000	977	1 011	919	1 038	992	994	971	930
„ 25 „ 30 „	985	898	848	914	907	986	937	991	963	952
„ 30 „ 35 „	1 037	830	851	868	779	806	861	899	843	979
„ 35 „ 40 „	1 082	931	878	954	896	892	896	945	855	860
„ 40 „ 45 „	1 074	1 035	892	985	864	952	1 013	1 001	1 038	1 002
„ 45 „ 50 „	1 109	1 129	1 028	894	844	937	977	1 105	1 088	1 155
„ 50 „ 55 „	1 345	1 287	1 333	1 263	1 197	1 260	1 155	1 163	1 069	1 089
„ 55 „ 60 „	1 673	1 577	1 663	1 741	1 642	1 660	1 604	1 622	1 518	1 637
„ 60 „ 65 „	2 178	2 047	1 994	2 049	2 033	2 149	2 027	2 426	2 099	2 128
„ 65 „ 70 „	2 587	2 531	2 355	2 330	2 308	2 406	2 397	2 601	2 438	2 561
„ 70 „ 75 „	2 759	2 749	2 649	2 594	2 473	2 422	2 415	2 654	2 481	2 609
„ 75 „ 80 „	2 237	2 444	2 427	2 300	2 237	2 298	2 202	2 454	2 161	2 385
„ 80 „ 85 „	1 264	1 599	1 608	1 625	1 567	1 619	1 564	1 708	1 539	1 650
„ 85 „ 90 „	486	668	694	674	705	703	687	727	723	769
„ 90 „100 „	144	166	183	175	174	212	213	234	216	211
über 100 „	5	1	1	.	1	.	3	1	2	5
Von unbek. Alter .	350	19	1	.	.	1	.	1	1	—
Zusammen ...	42 503	39 137	37 021	35 653	35 233	36 366	36 700	37 629	35 446	34 757
B. Von 100 Gestorbenen starben im nebenbezeichneten Alter:										
Von 0 bis 1 Jahr	*31,83*	*30,61*	*31,24*	*30,39*	*31,35*	*31,18*	*32,17*	*30,19*	*30,74*	*27,93*
„ 1 „ 2 „	6,04	5,07	4,35	3,87	4,56	4,38	4,34	3,93	4,09	3,55
„ 2 „ 3 „	2,76	2,28	1,80	1,50	1,59	1,59	1,76	1,53	1,48	1,37
„ 3 „ 4 „	1,74	1,51	1,21	1,06	1,02	0,90	1,16	1,01	0,95	0,85
„ 4 „ 5 „	1,22	1,08	0,87	0,76	0,78	0,74	0,83	0,74	0,70	0,67
„ 0 „ 5 „	43,59	40,55	39,47	37,58	39,30	38,79	40,26	37,40	37,96	34,37
„ 5 „ 10 „	2,85	2,65	2,13	1,88	1,87	1,86	1,92	1,98	2,18	1,91
„ 10 „ 15 „	1,47	1,41	1,32	1,44	1,45	1,27	1,38	1,32	1,37	1,45
„ 15 „ 20 „	1,91	1,95	2,03	1,95	1,91	2,15	2,11	2,11	2,05	2,06
„ 20 „ 25 „	2,38	2,56	2,64	2,84	2,61	2,85	2,70	2,64	2,74	2,69
„ 25 „ 30 „	2,32	2,27	2,29	2,57	2,57	2,71	2,55	2,63	2,72	2,74
„ 30 „ 35 „	2,44	2,12	2,30	2,43	2,21	2,22	2,35	2,39	2,38	2,82
„ 35 „ 40 „	2,55	2,38	2,37	2,68	2,54	2,45	2,44	2,51	2,41	2,48
„ 40 „ 45 „	2,53	2,65	2,41	2,76	2,45	2,62	2,76	2,66	2,93	2,88
„ 45 „ 50 „	2,61	2,89	2,78	2,51	2,40	2,58	2,66	2,94	3,07	3,32
„ 50 „ 55 „	3,17	3,29	3,60	3,54	3,40	3,47	3,15	3,09	3,02	3,13
„ 55 „ 60 „	3,94	4,03	4,49	4,88	4,66	4,56	4,37	4,31	4,28	4,71
„ 60 „ 65 „	5,12	5,23	5,39	5,75	5,77	5,91	5,52	6,45	5,92	6,12
„ 65 „ 70 „	6,09	6,47	6,36	6,53	6,55	6,62	6,53	6,91	6,88	7,37
„ 70 „ 75 „	6,49	7,02	7,16	7,27	7,02	6,66	6,58	7,05	7,00	7,51
„ 75 „ 80 „	5,26	6,25	6,56	6,45	6,35	6,32	6,00	6,52	6,10	6,86
„ 80 „ 85 „	2,97	4,09	4,34	4,56	4,45	4,45	4,26	4,54	4,34	4,75
„ 85 „ 90 „	1,14	1,71	1,87	1,89	2,00	1,93	1,87	1,93	2,04	2,21
„ 90 „100 „	0,34	0,43	0,49	0,49	0,49	0,58	0,58	0,62	0,61	0,61
über 100 „	0,01	0,002	0,002	.	0,002	.	0,01	0,002	0,005	0,01
Von unbek. Alter .	0,82	0,05	0,002	.	.	0,002	.	0,002	0,002	—
Zusammen ...	100,00	100,00	100,00	100,00	100,00	100,00	100,00	100,00	100,00	100,00

Digitized by Google

5. Kindersterblichkeit.

a) Sterblichkeit der Kinder unter 5 Jahren in den einzelnen Monaten des Jahres 1907.

Alter beim Tode.	Geschl.	Jan.	Febr.	März	April	Mai	Juni	Juli	Aug.	Sept.	Okt.	Nov.	Dez.	Summe
A. Grundzahlen:														
0—1 Jahr	m.	370	396	404	368	326	323	303	468	512	459	338	316	4 583
	w.	299	296	324	281	265	233	258	414	385	384	266	276	3 681
1—2 Jahre	m.	67	66	81	59	57	35	37	37	42	44	47	57	629
	w.	61	55	65	58	70	42	43	48	37	38	42	50	606
2—3 „	m.	22	17	25	27	24	18	15	11	10	14	21	23	227
	w.	23	27	32	19	21	21	21	16	19	9	14	25	247
3—4 „	m.	18	19	19	14	11	12	6	13	6	9	12	12	151
	w.	14	17	16	14	22	9	6	10	7	11	7	12	145
4—5 „	m.	15	11	10	10	10	8	3	6	9	8	9	13	112
	w.	12	9	20	9	17	6	10	5	7	7	7	12	121
0—5 „	m.	492	509	539	478	428	396	364	535	579	534	427	421	5 702
	w.	409	404	457	378	395	311	338	493	455	449	336	375	4 800
	Zus.	901	913	996	856	823	707	702	1 028	1 034	983	763	796	10 502
B. Von 100 der betreffenden Altersklasse starben in den einzelnen Monaten:														
0—1 Jahr	m.	*8,07*	*8,64*	*8,82*	*8,03*	*7,11*	*7,05*	*6,61*	*10,21*	*11,17*	*10,01*	*7,38*	*6,90*	*100*
	w.	*8,12*	*8,04*	*8,80*	*7,63*	*7,20*	*6,33*	*7,01*	*11,25*	*10,46*	*10,43*	*7,23*	*7,50*	*100*
1—2 Jahre	m.	*10,65*	*10,49*	*12,88*	*9,38*	*9,06*	*5,57*	*5,88*	*5,88*	*7,00*	*7,47*	*9,06*	*5,88*	*100*
	w.	*10,07*	*9,08*	*10,73*	*9,08*	*11,55*	*6,93*	*7,09*	*7,93*	*6,10*	*6,27*	*6,93*	*8,25*	*100*
2—3 „	m.	*9,69*	*7,49*	*11,01*	*11,89*	*10,57*	*7,93*	*6,61*	*4,85*	*4,41*	*6 17*	*9,25*	*10,13*	*100*
	w.	*9,31*	*10,93*	*12,96*	*7,69*	*8,50*	*8,50*	*8,50*	*6,48*	*7,69*	*3,65*	*5,67*	*10,12*	*100*
3—4 „	m.	*11,92*	*12,58*	*12,58*	*9,27*	*7,29*	*7,95*	*3,97*	*8,61*	*3,97*	*5,96*	*7,95*	*7,95*	*100*
	w.	*9,65*	*11,72*	*11,03*	*9,65*	*15,17*	*6,21*	*4,14*	*6,90*	*4,83*	*7,59*	*4,83*	*8,28*	*100*
4—5 „	m.	*13,39*	*9,82*	*8,93*	*8,93*	*8,93*	*7,14*	*2,68*	*5,36*	*8,04*	*7,14*	*8,03*	*11,61*	*100*
	w.	*9,92*	*7,44*	*16,53*	*7,44*	*14,05*	*4,96*	*8,26*	*4,13*	*5,79*	*5,78*	*5,78*	*9,92*	*100*
0—5 „	m	*8,63*	*8,93*	*9,45*	*8,38*	*7,51*	*6,95*	*6,38*	*9,38*	*10,15*	*9,37*	*7,49*	*7,38*	*100*
	w.	*8,52*	*8,42*	*9,52*	*7,87*	*8,24*	*6,48*	*7,04*	*10,27*	*9,48*	*9,35*	*7,00*	*7,81*	*100*
	Zus.	*8,58*	*8,69*	*9,48*	*8,15*	*7,84*	*6,73*	*6,68*	*9,79*	*9,85*	*9,36*	*7,27*	*7,58*	*100*

b) Sterblichkeit der ehelichen und unehelichen Säuglinge nach Kreisen.

(Säuglinge = Kinder unter 1 Jahr.)

Kreise und Bezirke. — Land	Zahl der Lebendgeborenen 1907 ehelich	1907 unehelich	1906 ehelich	1906 unehelich	Sterbefälle im 1. Lebensjahr 1907 ehelich	1907 unehelich	1906 ehelich	1906 unehelich	Von 100 Lebendgeborenen starben im 1. Lebensjahr 1907 ehelich	1907 unehelich	1906 ehelich	1906 unehelich
Straßburg-Stadt ...	3 734	876	3 907	849	611	185	707	200	*16,36*	*21,12*	*18,09*	*23,56*
Straßburg Land....	2 780	218	2 793	196	495	88	568	102	*17 81*	*40,37*	*20,34*	*52,04*
Erstein	1 701	126	1 715	100	249	45	333	46	*14,64*	*35,71*	*19,42*	*46,00*
Hagenau	2 267	161	2 215	185	330	41	373	55	*14,56*	*25,46*	*16,84*	*29,73*
Molsheim	1 657	77	1 793	93	192	21	275	30	*11,59*	*27,27*	*15,34*	*32,26*
Schlettstadt	1 643	95	1 687	75	241	24	271	26	*14,67*	*25,26*	*16,06*	*34,66*
Weißenburg	1 415	65	1 418	53	199	12	200	15	*14,06*	*18,46*	*14,10*	*28,30*
Zabern	2 413	102	2 340	117	295	29	320	33	*12,23*	*28,43*	*13,68*	*28,20*
Bez. Unter-Elsaß .	17 610	1 720	17 868	1 668	2 612	445	3 047	507	*14,83*	*25,87*	*17,05*	*30,40*
Altkirch	1 314	56	1 450	47	215	13	218	10	*16,36*	*23,21*	*15,03*	*21,27*
Colmar	2 340	240	2 340	242	347	60	377	67	*14,83*	*24,39*	*16,11*	*27,69*
Gebweiler	1 480	69	1 564	61	249	18	237	10	*16,83*	*26,09*	*15,15*	*16,40*
Mülhausen	4 316	461	4 644	474	759	140	937	155	*17,59*	*30,37*	*20,18*	*32,70*
Rappoltsweiler....	1 343	63	1 371	83	195	11	244	19	*14,52*	*17,46*	*17,80*	*22,89*
Thann	1 563	54	1 661	70	225	16	277	20	*14,40*	*29,63*	*16,68*	*28,57*
Bez. Ober-Elsaß ..	12 356	949	13 030	977	1 990	258	2 290	281	*16,11*	*27,19*	*17,57*	*28,76*
Metz-Stadt	1 207	263	1 314	296	211	94	228	107	*17,48*	*35,74*	*17,35*	*36,15*
Metz-Land	3 086	148	3 001	147	448	51	442	67	*14,52*	*34,46*	*14,73*	*45,58*
Bolchen.....	1 073	34	1 069	28	153	7	172	9	*14,26*	*20,59*	*16,09*	*32,14*
Château-Salins	1 017	46	992	42	116	11	133	12	*11,41*	*23,91*	*13,41*	*28,57*
Diedenhofen-Ost ...	1 572	52	1 604	40	225	19	229	11	*14,31*	*36,54*	*14,28*	*27,50*
Diedenhofen-West..	3 189	105	3 073	84	514	20	561	26	*16,12*	*27,62*	*18,26*	*30 95*
Forbach	2 616	129	2 624	76	472	33	521	42	*18,04*	*25,58*	*19,85*	*55,26*
Saarburg	1 692	58	1 707	73	210	20	304	17	*12,41*	*34,48*	*17,71*	*23,29*
Saargemünd	2 128	96	2 205	84	331	15	381	23	*15,55*	*15,62*	*17,28*	*27,38*
Bez. Lothringen..	17 580	931	17 589	870	2 680	279	2 971	314	*15,24*	*29,97*	*16,86*	*36,09*
Elsaß Lothringen	47 546	3 600	48 487	3 515	7 282	982	8 308	1 102	*15,32*	*27,28*	*17,13*	*31,35*

Digitized by Google

c) Säuglingssterblichkeit nach Monaten.

Jahr	Jan.	Febr.	März	April	Mai	Juni	Juli	Aug.	Sept.	Okt.	Nov.	Dez.	Summe
A. Grundzahlen:													
1907	669	692	728	649	591	556	561	882	897	843	604	592	8 264
1906	549	577	714	659	664	608	881	1 346	1 223	918	675	596	9 410
1905	772	721	833	764	706	656	1 310	1 459	908	629	535	612	9 905
1904	667	678	739	704	687	746	1 557	1 677	995	693	581	608	10 332
1903	702	715	753	646	743	650	912	1 163	1 088	1 147	651	606	9 776
1902	580	638	805	776	763	693	800	1 133	1 144	780	634	675	9 421
1901	690	700	742	767	680	724	920	1 104	882	789	595	611	9 204
B. Von 100 gestorbenen Säuglingen starben in den einzelnen Monaten:													
1907	*8,10*	*8,37*	*8,81*	*7,85*	*7,15*	*6,73*	*6,79*	*10,67*	*10,86*	*10,20*	*7,31*	*7,16*	*100*
1906	*5,84*	*6,13*	*7,59*	*7,00*	*7,06*	*6,46*	*9,36*	*14,30*	*13,00*	*9,76*	*7,17*	*6,33*	*100*
1905	*7,79*	*7,28*	*8,41*	*7,71*	*7,13*	*6,62*	*13,23*	*14,73*	*9,17*	*6,35*	*5,40*	*6,18*	*100*
1904	*6,46*	*6,56*	*7,15*	*6,81*	*6,65*	*7,22*	*15,07*	*16,23*	*9,63*	*6,71*	*5,62*	*5,89*	*100*
1903	*7,18*	*7,31*	*7,70*	*6,61*	*7,60*	*6,65*	*9,33*	*11,90*	*11,13*	*11,73*	*6,66*	*6,20*	*100*
1902	*6,15*	*6,77*	*8,54*	*8,23*	*8,10*	*7,35*	*8,49*	*12,06*	*12,14*	*8,28*	*6,73*	*7,16*	*100*
1901	*7,50*	*7,61*	*8,06*	*8,33*	*7,39*	*7,87*	*10,00*	*11,99*	*9,58*	*8,57*	*6,46*	*6,64*	*100*
1901—1907.	*6,98*	*7,12*	*8,01*	*7,49*	*7,29*	*6,99*	*10,47*	*13,22*	*10,76*	*8,74*	*6,45*	*6,48*	*100*

6. Selbstmorde.

a) Die Selbstmörder nach Geschlecht und Familienstand in den Kreisen 1907.

Kreise und Bezirke — Land	ledig		verheiratet		verwitwet oder geschieden		unbekannt		Zus.		Auf 100 000 Einwohner treffen Selbstmörder
	männlich	weiblich	männlich	weiblich	männlich	weiblich	männlich	weiblich	männlich	weiblich	
Straßburg-Stadt ...	12	2	9	3	4	3	—	—	25	8	*19,10*
Straßburg-Land ...	5	1	7	3	2	—	—	—	14	4	*18,63*
Erstein	3	—	1	—	—	—	—	—	4	—	*6,20*
Hagenau	4	1	2	—	3	—	—	—	9	1	*12,36*
Molsheim	2	—	1	2	2	1	—	—	5	3	*11,76*
Schlettstadt	2	—	2	—	2	—	—	—	6	—	*8,88*
Weißenburg	3	—	2	2	—	—	—	—	5	2	*12,35*
Zabern	1	—	5	—	4	—	—	—	10	—	*11,38*
Bez. Unter-Elsaß..	**32**	**4**	**29**	**10**	**17**	**4**	—	—	**78**	**18**	*13,81*
Altkirch	2	—	—	2	—	1	—	—	2	3	*9,80*
Colmar	5	1	10	—	4	—	1	—	20	1	*21,45*
Gebweiler	4	—	2	1	1	—	—	—	7	1	*12,97*
Mülhausen	8	—	15	3	3	—	1	—	27	3	*16,18*
Rappoltsweiler	2	—	4	1	4	2	—	—	10	3	*21,85*
Thann	1	—	1	—	4	—	—	—	6	—	*9,84*
Bez. Ober-Elsaß .	**22**	**1**	**32**	**7**	**16**	**3**	**2**	—	**72**	**11**	*16,07*
Metz-Stadt	4	1	4	—	1	—	—	—	9	1	*16,39*
Metz-Land	5	1	4	2	2	—	1	—	12	3	*12,70*
Bolchen	—	—	—	1	—	1	1	—	1	2	*6,90*
Château-Salins.....	1	—	—	1	2	—	—	—	3	1	*8,60*
Diedenhofen-Ost ..	1	—	2	—	—	—	—	—	3	—	*5,07*
Diedenhofen-West .	1	—	4	—	—	1	—	—	5	1	*7,54*
Forbach.....	1	—	2	1	2	—	—	—	5	1	*7,12*
Saarburg.....	1	—	5	1	1	1	—	—	7	2	*13,51*
Saargemünd	1	—	3	1	—	—	—	—	4	1	*6,75*
Bez. Lothringen..	**15**	**2**	**24**	**7**	**8**	**3**	**2**	—	**49**	**12**	*9,34*
Elsaß-Lothringen											
1907	**69**	**7**	**85**	**24**	**41**	**10**	**4**	—	**199**	**41**	***13,01***
1906	75	16	99	18	39	10	10	—	223	44	*14,63*
1905	66	13	77	16	29	7	7	—	179	36	*11,90*
1904	85	8	98	20	43	3	4	—	230	32	*14,66*
1903	89	7	84	16	28	6	6	—	207	29	*13,34*
1902	77	7	85	24	37	11	2	—	201	42	*13,89*
1901	83	14	104	17	41	10	4	—	232	42	*15,83*

Digitized by Google

b) Die Selbstmörder nach Alter und Geschlecht, Staatsangehörigkeit und Wohnort.

Alter des Selbstmörders — Staatsangehörigkeit — Wohnort	Geschlecht	1872 bis 1881	1882 bis 1891	1892 bis 1901	1901	1902	1903	1904	1905	1906	1907
		durchschnittl. jährl.									
Unter 10 Jahren	m.	0,1	—	—	—	—	—	—	—	—	—
	w.	—	—	—	—	—	—	—	—	—	—
10—15 Jahre	m.	0,5	0,3	1	2	—	3	3	—	—	1
	w.	—	1	0,1	—	—	—	—	—	—	—
15—20 „	m.	4	7	7	8	6	8	6	6	6	8
	w.	2	1	3	2	4	—	—	1	6	1
20—25 „	m.	7	20	25	30	20	28	27	25	21	17
	w.	3	4	5	3	2	4	1	6	3	3
25—35 „	m.	16	21	29	35	29	29	37	29	25	37
	w.	4	5	5	10	1	5	8	2	7	7
35—45 „	m.	23	24	29	39	39	33	37	22	39	38
	w.	4	6	6	9	8	5	8	9	6	6
45—55 „	m.	21	33	41	35	44	46	39	33	49	29
	w.	4	6	8	6	10	3	7	9	8	6
55—65 „	m.	24	30	37	50	38	32	40	36	52	36
	w.	4	6	6	7	12	4	4	6	8	13
65—75 „	m.	17	23	21	25	17	21	31	24	23	25
	w.	2	3	4	3	4	6	3	2	5	5
75—85 „	m.	4	5	7	8	6	7	10	3	5	8
	w.	0,5	1	1	2	1	2	1	1	1	—
über 85 „	m.	0,1	0,2	0,1	—	2	—	—	—	—	—
	w.	0,1	—	0,2	—	—	—	—	—	—	—
Unbekannt	m.	7	2	—	—	—	—	—	1	3	—
	w.	1	0,3	—	—	—	—	—	—	—	—
Summe	m.	**123**	**165**	**197**	**232**	**201**	**207**	**230**	**179**	**223**	**199**
	w.	**24**	**33**	**38**	**42**	**42**	**29**	**32**	**36**	**44**	**41**
	Zus.	**147**	**198**	**235**	**274**	**243**	**236**	**262**	**215**	**267**	**240**
Auf 100 männliche Selbstmörder treffen weibliche:		*19,52*	*20,00*	*19,29*	*18,10*	*20,90*	*14,01*	*13,91*	*20,11*	*19,73*	*20,60*
Auf 100 000 Einwohner treffen Selbstmörder:		*9,51*	*12,54*	*14,12*	*15,83*	*13,90*	*13,34*	*14,66*	*11,90*	*14,71*	*13,01*
Staatsangehörigkeit der Selbstmörder:											
1. Elsaß-Lothringer		112	146	165	195	166	156	176	148	185	181
2. Andere deutsche Bundesangeh.		20	33	53	61	64	59	62	50	60	45
3. Ausländer		8	9	12	14	12	15	21	10	9	11
4. Unbek. Staatsangehörigkeit		7	10	5	4	1	6	3	7	13	3
Wohnort der Selbstmörder:											
a) in Orten über 5000 Einwohner		52	75	96	119	106	109	126	103	123	120
b) in Orten unter 5000 Einwohner		85	116	131	144	134	120	131	104	131	117
c) Unbekannt		10	7	8	11	3	7	5	8	13	3

c) Die Selbstmorde im Jahre 1907 nach Monaten.

Monat	Zahl der Selbstmörder			Von 100 Selbstmördern entfallen auf den Monat	Monat	Zahl der Selbstmörder			Von 100 Selbstmördern entfallen auf den Monat
	männlich	weiblich	Zusammen			männlich	weiblich	Zusammen	
Januar	7	3	10	*4,17*	August	26	2	28	*11,67*
Februar	8	6	14	*5,83*	September	20	4	24	*10,00*
März	15	—	15	*6,25*	Oktober	15	3	18	*7,50*
April	23	3	26	*10,83*	November	15	4	19	*7,92*
Mai	19	4	23	*9,58*	Dezember	14	6	20	*8,33*
Juni	20	2	22	*9,17*	**Zus.**	199	41	**240**	*100,00*
Juli	17	4	21	*8,75*					

Digitized by Google

d) Selbstmordursachen und Art der Ausführung.

	Selbstmordursachen — Art der Ausführung	1872 bis 1881 (durchschnittl. jährl.)	1882 bis 1891 (durchschnittl. jährl.)	1892 bis 1901 (durchschnittl. jährl.)	1901	1902	1903	1904	1905	1906	1907
Selbstmordursachen	Melancholie und Lebensüberdruß	18	31	33	47	38	42	50	31	61	57
	Geistesstörung	23	36	36	36	38	37	30	38	29	39
	Verletzte Ehre, unglückliche Liebe, Scham, Furcht vor Strafe	12	11	19	16	21	19	17	23	31	13
	Unordentliches Leben, Trunksucht	29	31	34	38	33	34	41	34	44	29
	Zerrüttetes Vermögen, Mangel an Subsistenzmitteln	13	12	15	18	19	9	13	14	10	9
	Körperliche Leiden	9	10	13	18	16	18	27	16	20	23
	Häuslicher Kummer	9	11	12	12	11	5	15	4	11	12
	Anderweitige Ursachen	—	—	0,2	—	—	—	—	1	1	—
	Unbekannt	34	56	73	89	67	72	69	54	60	58
Art der Ausführung	Erhängen	83	110	126	142	121	126	135	116	132	133
	Ertränken	28	37	48	55	47	33	46	29	54	43
	Erschießen	20	31	40	52	53	47	58	50	45	39
	Erstechen	1	1	1	1	—	1	5	1	2	2
	Abschneiden der Kehle	5	6	6	6	6	10	6	5	6	7
	Öffnen der Adern	1	1	1	3	2	2	—	1	6	—
	Hinabstürzen	2	2	3	6	3	6	4	2	4	—
	Überfahren lassen	3	4	4	3	4	5	4	4	5	7
	Vergiften	3	3	4	5	4	4	2	4	11	8
	Gasvergiftung	1	3	2	1	3	1	2	2	2	1
	Verbrennen	—	—	—	—	—	—	—	1	—	—

Für 1903: Außerdem ein Selbstmord mit unbekannter Art der Ausführung.

e) Die Selbstmörder nach Beruf und Religion in den Jahren 1906 und 1907.

Jahr — Geschlecht der Selbstmörder	Der Selbstmörder									
	Beruf					Religion				
	Landwirtschaft	Industrie	Handel und Verkehr	Militär	sonstige und unbekannte Berufe	katholisch	evangelisch	israelitisch	andere u. unbekannte Konfession
1907									
a) männlich	58	43	12	15	71	121	71	3	4
b) weiblich	6	2	1	—	32	24	17	—	—
Zusammen	64	45	13	15	103	145	88	3	4
1906									
a) männlich	58	74	23	21	47	123	86	4	10
b) weiblich	1	3	2	—	38	27	15	2	—
Zusammen	59	77	25	21	85	150	101	6	10

Digitized by Google

7. Eheschließungen.

a) Die Eheschließungen nach Kreisen und Bezirken.

Kreise und Bezirke — Land	1872 bis 1881	1882 bis 1891	1892 bis 1901	1901	1902	1903	1904	1905	1906	1907
	durchschnittlich jährlich									
Straßburg-Stadt	817	833	1 212	1 342	1 377	1 363	1 453	1 511	1 584	1 447
Straßburg-Land	596	561	616	738	677	663	700	764	732	687
Erstein	449	389	442	472	466	462	502	466	506	497
Hagenau	490	428	548	588	544	553	573	585	591	578
Molsheim	528	439	462	508	475	498	494	525	472	493
Schlettstadt ...	544	444	462	560	475	418	499	416	461	467
Weißenburg ...	415	317	370	425	386	359	368	386	383	408
Zábern.....	632	534	614	654	632	540	599	661	663	603
Bez. Unter-Elsaß	**4 471**	**3 945**	**4 726**	**5 287**	**5 032**	**4 856**	**5 188**	**5 314**	**5 392**	**5 180**
Altkirch	372	310	339	335	372	317	394	360	397	395
Colmar	635	590	641	709	715	653	737	672	690	735
Gebweiler	466	408	454	453	433	456	522	475	452	458
Mülhausen	1 078	1 179	1 421	1 356	1 384	1 461	1 540	1 528	1 546	1 560
Rappoltsweiler	464	436	429	441	420	389	400	471	398	430
Thann	442	432	450	443	487	448	462	478	424	435
Bez. Ober-Elsaß	**3 457**	**3 355**	**3 734**	**3 737**	**3 811**	**3 724**	**4 055**	**3 984**	**3 907**	**4 013**
Metz-Stadt ...	439	410	475	474	550	495	565	561	584	554
Metz-Land	557	470	539	647	632	611	717	745	767	796
Bolchen	287	242	259	279	248	273	280	269	281	298
Château-Salins	349	283	293	286	314	281	299	271	288	260
Diedenhofen-Ost	525	580	745	373	348	352	368	405	388	425
Diedenhofen-West				510	494	493	529	529	524	598
Forbach	431	404	480	513	528	535	554	543	650	618
Saarburg	415	364	426	481	439	415	405	469	422	444
Saargemünd ..	444	401	469	484	500	479	453	482	518	476
Bez. Lothringen	**3 447**	**3 154**	**3 686**	**4 047**	**4 053**	**3 934**	**4 170**	**4 274**	**4 422**	**4 469**
Elsaß-Lothr. .	**11 375**	**10 454**	**12 146**	**13 071**	**12 896**	**12 514**	**13 413**	**13 572**	**13 721**	**13 662**

b) Die Eheschließungen nach Monaten.

Monat	1872 bis 1881	1882 bis 1891	1892 bis 1901	1900	1901	1902	1903	1904	1905	1907
	durchschnittlich jährlich									
Januar.....	1 239	1 092	1 124	1 157	1 181	1 029	1 188	1 159	1 085	1 191
Februar	1 261	1 035	1 186	1 323	979	1 368	1 291	1 310	1 541	1 097
März	434	420	362	360	443	344	342	790	397	464
April	1 118	1 006	1 291	1 481	1 816	1 219	1 748	714	1 281	1 823
Mai	1 151	1 127	1 383	1 490	1 427	1 634	1 543	1 854	1 708	1 580
Juni	882	799	925	1 012	864	932	847	1 158	1 130	929
Juli	791	708	856	914	867	846	916	919	905	905
August	714	693	812	938	887	824	981	898	894	961
September	849	764	900	954	994	945	982	1 092	1 059	1 015
Oktober.....	958	966	1 187	1 265	1 283	1 253	1 413	1 329	1 408	1 421
November	1 316	1 290	1 528	1 637	1 657	1 559	1 593	1 644	1698	1 779
Dezember	662	554	592	540	498	561	569	705	615	497
Zusammen...	**11 375**	**10 454**	**12 146**	**13 071**	**12 896**	**12 514**	**13 413**	**13 572**	**13 721**	**13 662**
Tägliche Durchschnittszahl ..	*31*	*29*	*33*	*36*	*35*	*34*	*37*	*37*	*38*	*37*

Digitized by Google

c) Religionsbekenntnis der Eheschließenden.

Art der Ehen. — Es wurden geschlossen		Zahl der Ehen								
		1872 bis 1881	1882 bis 1891	1892 bis 1901	1901	1902	1903	1904	1905	1906	1907
		durchschnittlich jährlich									
A. Vollehen											
zwischen:											
Katholiken ..			7 664	8 777	9 385	9 226	8 898	9 611	9 620	9 715	9 768
Evangelischen			1 700	1 993	2 200	2 117	2 109	2 192	2 271	2 269	2 191
Israeliten			198	208	217	229	237	226	245	209	200
Dissidenten ..			13	15	16	17	20	22	6	19	15
Zus...			**9 575**	**10 993**	**11 818**	**11 589**	**11 264**	**12 051**	**12 142**	**12 212**	**12 174**
B. Mischehen											
zwischen											
Kathol. u. Evang.	Angaben fehlen		866	1 139	1 237	1 281	1 215	1 336	1 395	1 475	1 456
Kathol. u. Israeliten			6	4	4	10	11	6	13	15	12
Kathol. u. Personen andern od. unbekannt. Bekenntn.			3	3	1	2	6	5	4	4	4
Evang. u. Israeliten			2	4	10	9	11	6	11	8	9
Evang. u. Personen andern od. unbekannt. Bekenntn.			2	3	1	5	7	9	7	7	5
Israeliten und Personen andern od. unbekannten Bekenntnisses. . .			—	—	—	—	—	—	—	—	2
Zus...			**879**	**1 153**	**1 253**	**1 307**	**1 250**	**1 362**	**1 430**	**1 509**	**1 488**
Von 100 Ehen überhaupt waren Mischehen. . . .			*8,41*	*9,49*	*9,58*	*10,18*	*9,98*	*10,15*	*10,53*	*11,00*	*10,89*

d) Familienstand der Eheschließenden.

Familienstand		1872 bis 1881	1882 bis 1891	1892 bis 1901	1901	1902	1903	1904	1905	1906	1907
		durchschnittlich jährlich									
Es wurden Ehen geschlossen zwischen:											
Junggesellen u. Jungfrauen	Angaben fehlen		8 805	10 548	11 505	11 359	11 049	11 791	11 967	12 064	11 974
Junggesellen u. Witwen			350	354	356	371	352	381	410	383	414
Junggesellen u. geschied. Fr.			22	43	44	51	52	78	72	68	74
Witwern und Jungfrauen..			933	856	806	799	747	792	767	807	804
Witwern und Witwen			299	255	253	219	228	252	231	281	257
Witwern u. geschied. Frauen			8	16	19	17	12	24	30	19	31
Geschied. Män. u. Jungfrauen			29	55	74	48	56	54	61	68	75
Geschied. Män. u. Witwen ..			6	13	10	22	15	27	22	24	22
Beiderseits Geschiedenen ..			2	6	4	10	3	14	12	7	11
Zusammen..			**10 454**	**12 146**	**13 071**	**12 896**	**12 514**	**13 413**	**13 572**	**13 721**	**13 662**

Digitized by Google

e) Alter der Eheschließenden.

Alter der Eheschließenden	männlich weiblich	1872 bis 1881	1882 bis 1891	1892 bis 1901	1901	1902	1903	1904	1905	1906	1907
Unter 20 Jahren ..	m.				23	28	19	23	34	43	30
	w.				1 159	1 208	1 124	1 210	1 211	1 237	1 315
20—25 Jahre	m.				3 213	3 111	3 082	3 182	3 286	3 368	3 311
	w.				5 952	5 841	5 642	6 047	6 188	6 313	6 130
25—30 „	m.				6 031	6 011	5 757	6 278	6 226	6 118	6 127
	w.				3 939	3 829	3 837	4 000	3 953	3 924	3 962
30—35 „	m.				2 073	2 050	2 114	2 273	2 399	2 540	2 549
	w.			Für	1 090	1 085	1 036	1 192	1 236	1 265	1 311
35—40 „	m.			die Jahre vor	875	846	802	807	824	823	800
	w.			1901	459	465	445	464	490	478	472
40—45 „	m.			fehlen	395	396	336	387	388	326	365
	w.			entsprechende	232	240	224	254	252	244	247
45—50 „	m.				164	178	157	196	202	220	215
	w.			Angaben.	131	103	105	140	151	157	133
50—55 „	m.				139	116	108	114	91	101	111
	w.				56	68	61	60	51	50	48
55—60 „	m.				94	89	74	80	50	103	73
	w.				32	35	24	32	23	29	23
60 Jahre u. darüber	m.				64	71	65	73	72	79	81
	w.				21	22	16	14	17	24	21
Zusammen...					26 142	25 792	25 028	26 826	27 144	27 442	27 324

f) Die Eheschließungen im Jahre 1907

α) nach dem Alter der beiden Teile.

Alter des Mannes	Alter der Frau: Weniger als 16 Jahre	16 bis 18 Jahre	18 bis 21 Jahre	21 bis 25 Jahre	25 bis 30 Jahre	30 bis 35 Jahre	35 bis 40 Jahre	40 bis 45 Jahre	45 bis 50 Jahre	50 bis 55 Jahre	55 bis 60 Jahre	über 60 Jahre	Zusammen Männer
unter 20 Jahren	—	2	13	12	3	—	—	—	—	—	—	—	**30**
20—21 Jahre .	—	4	28	25	8	—	—	—	—	—	—	—	**65**
21—25 „ .	—	84	813	1 624	570	125	23	6	1	—	—	—	**3 246**
25—30 „ .	1	94	927	2 513	2 041	424	98	24	4	—	—	1	**6 127**
30—35 „ .	—	18	256	761	930	423	106	36	16	3	—	—	**2 549**
35—40 „ .	—	1	36	144	282	186	98	32	16	5	—	—	**800**
40—45 „ .	—	2	3	45	83	90	62	50	23	4	2	1	**365**
45—50 „ .	—	1	3	21	26	36	46	43	25	8	4	2	**215**
50—60 „ .	—	1	2	10	11	23	31	41	32	21	8	4	**184**
über 60 Jahre.	—	—	—	1	8	4	8	15	16	7	9	13	**81**
Zus. Frauen..	**1**	**207**	**2 081**	**5 156**	**3 962**	**1 311**	**472**	**247**	**133**	**48**	**23**	**21**	**13 662**

Digitized by Google

β) nach dem Religionsbekenntnis der beiden Teile.

Bekenntnis des Mannes	Bekenntnis der Frau					Zusammen Männer
	katholisch	evangelisch	anderes christliches Bekenntnis	israelitisch	sonstiges, unbestimmtes oder nicht angegebenes Bekenntnis	
Katholisch	9 768	600	1	5	—	10 374
Evangelisch	856	2 191	3	5	—	3 055
And. christl. Bekenntn.	2	2	15	—	—	19
Israelitisch	7	4	—	200	—	211
Sonst., unbestimmtes oder nicht angegeb. Bekenntnis	1	—	—	—	2	3
Zusammen Frauen.	10 634	2 797	19	210	2	13 662

γ) nach dem bisherigen Familienstand der beiden Teile.

Bisheriger Familienstand des Mannes	Bisheriger Familienstand der Frau			Zusammen Männer
	ledig	verwitwet	geschieden	
Ledig	11 974	414	74	12 462
Verwitwet	804	257	31	1 092
Geschieden	75	22	11	108
Zusammen Frauen	12 853	693	116	13 662

g) Die Ehescheidungen.

Landgerichtsbezirk	1872 bis 1881	1882 bis 1891	1892 bis 1901	1901	1902	1903	1904	1905	1906	1907
	durchschnittlich jährlich									
Es wurden Ehen geschieden im Landgerichtsbezirk:	Angaben fehlen									
Straßburg		41	51	66	76	99	77	97	112	81
Zabern		12	14	18	11	17	9	17	8	19
Colmar		18	26	24	27	31	30	30	27	32
Mülhausen		27	55	47	48	46	82	50	76	76
Metz		33	35	30	29	33	38	56	73	55
Saargemünd		7	10	17	8	13	11	9	12	14
Elsaß-Lothr.		138	191	202	199	239	247	259	308	277
Auf 1000 Eheschließungen treffen Ehescheidungen		*13,20*	*15,73*	*15,45*	*15,44*	*19,10*	*18,41*	*19,08*	*22,45*	*20,27*

Digitized by Google

8. Wanderungen.

a) Zu- und Abwanderung von 1871 bis 1905.

Zeitraum	Zahl der mehr zugewanderten (+) oder mehr abgewanderten (—) Personen									
	Elsaß-Lothringen			Unter-Elsaß (Zu- und Abwanderungen von und nach den anderen Ländern, sowie von und nach den anderen Provinzen)		Ober-Elsaß		Lothringen	
	männlich	weiblich	Zusammen	männlich	weiblich	männlich	weiblich	männlich	weiblich
I. Gesamtbevölkerung.									
1871–1875	— 43 959	— 26 471	— 70 430	— 15812	— 9017	— 12878	— 7639	— 15269	— 9815
1875–1880	— 9 051	— 20 605	— 29 656	— 6765	— 8964	— 4098	— 5236	+ 1812	— 6405
1880–1885	— 28 145	— 27 520	— 55 665	— 12519	— 11661	— 7905	— 6369	— 7721	— 9490
1885–1890	+ 5 829	— 19 076	— 13 247	— 4517	— 9127	— 2171	— 4421	+ 12517	— 5528
1890–1895	— 6 074	— 16 409	— 22 483	— 1319	— 5398	— 6035	— 6885	+ 1280	— 4126
1895–1900	+ 5 130	— 8 333	— 3 203	— 5970	— 5031	— 3704	— 3323	+ 14804	+ 21
1900–1905	+ 9 018	— 2 813	+ 6 205	— 3551	— 2544	— 2474	— 3998	+ 15043	+ 3729
1871–1905	— 67 252	— 121 227	— 188 479	— 50453	— 51742	— 39265	— 37871	+ 22466	— 31614
II. Zivilbevölkerung.									
1871–1875	— 44 499	— 26 471	— 70 970	— 16960	— 9017	— 13061	— 7639	— 14478	— 9815
1875–1880	— 15 230	— 20 605	— 35 835	— 7632	— 8964	— 3543	— 5236	— 4055	— 6405
1880–1885	— 31 792	— 27 520	— 59 312	— 14183	— 11661	— 7915	— 6369	— 9694	— 9490
1885–1890	— 18 915	— 19 076	— 37 991	— 10550	— 9127	— 6107	— 4421	— 2258	— 5528
1890–1895	— 18 125	— 16 409	— 34 534	— 6030	— 5398	— 6945	— 6885	— 5150	— 4126
1895–1900	+ 5 677	— 8 333	— 2 656	— 5799	— 5031	— 3234	— 3323	+ 14710	+ 21
1900–1905	+ 6 767	— 2 813	+ 3 954	— 3894	— 2544	— 3079	— 3998	+ 13740	+ 3729
1871–1905	— 116 117	— 121 227	— 237 344	— 65048	— 51742	— 43884	— 37871	— 7185	— 31614

Anmerkung. Die Höhe des Überschusses der Geburten über die Sterbefälle (s. Tab. 1 Seite 30) von einer Volkszählung zur anderen und die Bevölkerungszahl der ersten der beiden Zählungen müßte die Einwohnerzahl der anderen Zählung ergeben, wenn Zuwanderung und Abwanderung in der Bevölkerung sich gleich geblieben wären. Ergibt sich ein Fehlbetrag, so sind mehr Personen abgewandert; stellt sich aber ein Überschuß über das letzte Zählungsergebnis heraus, so sind mehr Personen zugewandert.

b) Die Seßhaftigkeit der in Elsaß-Lothringen geborenen und daselbst wohnhaften Bevölkerung.*

Bezirke — Land	Von der in Elsaß Lothringen gebürtigen Bevölkerung sind geboren						Von je 100 der landesgebürtigen Bevölkerung sind geboren					
	am Zählorte			an einem anderen Ort des Reichslandes			am Zählorte			an einem anderen Ort d. Reichslandes		
	männl.	weibl.	Zusammen	männl.	weibl.	Zusammen	männl.	weibl.	Zus.	männl.	weibl.	Zus.
Unter-Elsaß ..	217763	217754	435517	74935	89346	164281	74,40	70,91	72,61	25,60	29,09	27,39
Ober-Elsaß ...	154455	159844	314299	69562	79061	148623	68,95	66,91	67,90	31,05	33,09	32,10
Lothringen ..	150231	157510	307741	74072	75467	149539	66,90	67,60	67,30	33,10	32,40	32,70
Elsaß-Lothr. .	522449	535108	1057557	218569	243874	462443	70,50	68,69	69,58	29,50	31,31	30,42

* Berichtigte Zahlen.

Digitized by Google

c) Überseeische Auswanderung aus Elsaß-Lothringen.

Vortrag	1872 bis 1881	1882 bis 1891	1892 bis 1901	1901	1902	1903	1904	1905	1906	1907
	durchschnittlich jährl.									
1. Zahl der Auswanderer aus Elsaß-Lothr.										
a) Gesamtzahl .	*	*	*	487	763	898	580	564	635	563
männlich ...				275	414	554	333	321	394	336
weiblich				212	349	344	247	243	241	227
b) üb. deutsche Häfen, Antwerp., Rotterdam und Amsterdam sind ausgewandert ..	275	847	346	227	342	302	310	336	402	351
2. Auswandergs.-häfen.										
Es wanderten aus										
üb. Hamburg .	58	40	31	10	32	39	31	24	52	57
„ Bremen...	54	69	35	25	38	57	89	63	120	111
„ Stettin ...	—	—	—	—	—	—	—	—	—	—
„ Wilhlmshf.	—	—	—	—	—	—	—	—	—	—
„ Antwerp., Rotterdam und Amsterdam ...	163	738	280	192	272	206	190	249	230	183
über Hâvre, Boulogne und Cherbourg	*	*	*	260	421	596	270	228	233	212
3. Bestimmungsländer.										
Von den Ausgew. aus E.-L. gingen nach:										
Europa (ür.-Brit.)	*	*	*	4	1	3	—	3	3	—
Amerika	274	846	342	482	760	895	580	560	625	562
Afrika	—	(zus. 7) 1	3	1	1	—	—	1	7	—
Asien	—	—	(zus. 4)	—	—	—	—	—	—	—
Australien ...	1	(zus. 6) 1	1	—	1	—	—	—	—	1
4. Zahl der deutschen Auswanderer überhaupt	77 065	124 161	43 186	22 073	32 098	36 310	27 984	28 075	31 074	31 696
Auf 100 000 Einw. kommen überseeische Ausw.										
in Els.-Lothr.	*	*	*	*28*	*44*	*51*	*33*	*32*	*35*	*31*
im D. Reiche	*176*	*257*	*80*	*39*	*56*	*62*	*47*	*47*	*50*	*51*

* Für die früheren Jahre sind verwertbare Aufzeichnungen in diesem Umfange nicht vorhanden.

Digitized by Google

d) Erwerb und Verlust der Reichs- und Staatsangehörigkeit.

Das Gesetz über die Erwerbung und den Verlust der Reichs- und Staatsangehörigkeit vom 1. Juni 1870 ist in Elsaß-Lothringen eingeführt durch Gesetz vom 8. Januar 1873.

Vortrag	1873 bis 1881	1882 bis 1891	1892 bis 1901	1901	1902	1903	1904	1905	1906	1907
	durchschnittl. jährlich									
I. Erwerb der Staatsangehörigkeit.										
1. Aufgenommene **Bundesangehörige**	87	84	243	280	282	326	239	212	318	351
2. Nach § 21 Abs. 4 u. 5 des Gesetzes **wieder aufgenommene Deutsche**, welche ihre Staatsangehörigkeit verloren hatten.	—	26	45	33	45	30	47	18	39	47
3. In Elsaß-Lothringen naturalisierte **Ausländer** überhaupt	1 287	990	787	808	863	889	887	828	843	879
Darunter waren **naturalisierte Franzosen**:										
a) männlich	759	417	270	263	257	257	241	239	241	263
b) weiblich	384	328	186	160	165	146	193	154	197	166
Zusammen	**1 143**	**745**	**456**	**423**	**422**	**403**	**434**	**393**	**438**	**429**
Gesamtsumme der aufgenommenen Personen	**1 374**	**1 100**	**1 075**	**1 121**	**1 190**	**1 245**	**1 173**	**1 058**	**1 200**	**1 277**
II. Verlust der Staatsangehörigkeit.										
Zahl der aus Elsaß-Lothringen entlassenen Personen:										
1. **nach deutschen Staaten**	—	2	2	3	13	4	1	—	4	10
2. „ **dem Auslande**	1 179	1 323	605	423	498	455	439	334	531	416
Zusammen	**1 179**	**1 325**	**607**	**426**	**511**	**459**	**440**	**334**	**535**	**426**
Von den nach dem **Ausland** entlassenen Personen überhaupt waren:										
a) männlich	1 013	1 131	490	312	344	299	284	227	329	270
b) weiblich	166	192	115	111	154	156	155	107	202	146
Zusammen	**1 179**	**1 323**	**605**	**423**	**498**	**455**	**439**	**334**	**531**	**416**
Von den nach **Frankreich** entlassenen Personen waren:										
a) männlich	742	769	330	223	237	175	152	117	193	143
b) weiblich	88	103	80	68	103	95	80	46	128	77
Zusammen	**830**	**872**	**410**	**291**	**340**	**270**	**232**	**163**	**321**	**220**
Die nach Frankreich Entlassenen in % der Gesamtzahl der nach dem Auslande Entlassenen	*70,40*	*65,91*	*67,77*	*68,79*	*68,27*	*59,34*	*52,85*	*48,80*	*60,45*	*52,88*
Die naturalisierten Franzosen in % der Gesamtzahl der naturalisierten Bundesausländer	*88,81*	*75,25*	*57,94*	*52,35*	*48,90*	*45,33*	*48,93*	*47,46*	*51,96*	*48,80*

Digitized by Google

III. Landwirtschaft und Viehzucht.

A. Die landwirtschaftlichen Betriebe nach der Zählung von 1907.

I. Zahl, Fläche und Besitzverhältnis der landwirtschaftlichen Betriebe.

Vortrag	Se. (Im ganzen) H. B. (Hauptbetriebe) N. B. *) (Nebenbetriebe)	Größenklassen der Betriebe nach der landwirtschaftlich benutzten Fläche: unter 2 ha (Parzellen-Betrieb)	2 bis 5 ha (Klein-bäuerlicher Betrieb)	5 bis 20 ha (Mittel-bäuerlicher Betrieb)	20 bis 50 ha (Größerer Betrieb)	50 bis 100 ha (Groß-bäuerlicher Betrieb)	100 bis 500 ha (Groß-Betrieb)	über 500 ha (Groß-Betrieb)	Zusammen
I. Zahl der Betriebe	Se.	152 246	54 049	34 471	3 023	807	349	3	244 948
	H. B.	39 070	40 567	31 524	2 901	778	336	2	115 178
	N. B.	113 176	13 482	2 947	122	29	13	1	129 770
Von 100 Betrieben gehören zur Größenklasse	Se.	*62,16*	*22,07*	*14,07*	*1,23*	*0,33*	*0,14*	*(0,001)*	*100*
	H. B.	*33,92*	*35,22*	*27,37*	*2,52*	*0,68*	*0,29*	*(0,002)*	*100*
	N. B.	*87,21*	*10,39*	*2,27*	*0,10*	*0,02*	*0,01*	*(0,001)*	*100*
II. Fläche ..... ha	Se.	112 241	193 933	339 196	102 883	69 032	60 905	3 379	881 569
	H. B.	52 403	148 067	302 857	96 443	63 847	54 961	1 717	720 295
	N. B.	59 838	45 866	36 339	6 440	5 185	5 944	1 662	161 274
Von 100 ha Fläche entfallen auf .. ha	Se.	*12,73*	*22,00*	*38,48*	*11,67*	*7,83*	*6,91*	*0,38*	*100*
	H. B.	*7,27*	*20,56*	*42,05*	*13,39*	*8,86*	*7,63*	*0,24*	*100*
	N. B.	*37,10*	*28,44*	*22,53*	*3,99*	*3,22*	*3,69*	*1,03*	*100*
III. Besitzverhältnis.									
a) Zahl der Betriebe, welche haben:									
1. nur eigenes Land	Se.	58 332	15 120	10 005	685	82	39	3	84 266
	H. B.	17 052	10 978	8 926	622	74	28	2	37 682
	N. B.	41 280	4 142	1 079	63	8	11	1	46 584
2. nur Pachtland ..	Se.	28 016	613	367	214	239	142	—	29 591
	H. B.	1 548	420	327	206	232	142	—	2 875
	N. B.	26 468	193	40	8	7	—	—	26 716
3. eigenes u. Pacht- oder sonstiges Land	Se.	65 898	38 316	24 099	2 124	486	168	—	131 091
	H. B.	20 470	29 169	22 271	2 073	472	166	—	74 621
	N. B.	45 428	9 147	1 828	51	14	2	—	56 470
davon Betriebe mit eigenem Land ..	Se.	29 881	26 709	18 895	1 279	140	26	—	76 930
	H. B.	12 140	20 672	17 501	1 251	137	25	—	51 726
	N. B.	17 741	6 037	1 394	28	3	1	—	25 204
mehr als die Hälfte Pachtland...	Se.	22 017	8 845	4 585	820	341	139	—	36 747
	H. B.	5 548	6 673	4 172	800	332	139	—	17 664
	N. B.	16 469	2 172	413	20	9	—	—	19 083
b) Von der Gesamtfläche ist:									
1. eigenes Land . ha	Se.	79 722	144 279	269 853	68 004	27 085	23 652	3 379	615 974
	H. B.	40 815	110 406	239 375	62 772	23 435	17 812	1 717	496 332
	N. B.	38 907	33 873	30 478	5 232	3 650	5 840	1 662	119 642
2. Pachtland ... ha	Se.	25 823	42 093	63 743	34 287	41 315	36 440	—	243 701
	H. B.	9 225	32 760	58 455	33 120	40 079	36 437	—	210 076
	N. B.	16 598	9 333	5 288	1 167	1 236	3	—	33 625
3. anderes Land ha	Se.	6 696	7 561	5 600	592	632	813	—	21 894
	H. B.	2 363	4 901	5 027	551	333	712	—	13 887
	N. B.	4 333	2 660	573	41	299	101	—	8 007

*) Landwirtschaftliche Betriebe, die nicht als Haupterwerbsquelle des Betriebsleiters bezeichnet sind, werden als Nebenbetriebe, die übrigen als Hauptbetriebe gezählt.

Digitized by Google

2. Zahl der landwirtschaftlichen Betriebe in den Kreisen und Bezirken.

Kreise und Bezirke — Land	Es entfallen auf die Größenklasse: Betriebe						Von 100 Betrieben kommen auf die Größenklasse				
	unter 2 ha	2 bis unter 5 ha	5 bis unter 20 ha	20 bis unter 100 ha	über 100 ha	Zusammen	unter 2 ha	2 bis unter 5 ha	5 bis unter 20 ha	20 bis unter 100 ha	über 100 ha
Straßburg-Stadt	3 302	192	104	2	—	3 600	*91,72*	*5,33*	*2,89*	*0,06*	—
Straßburg-Land.	6 328	4 302	2 598	109	—	13 337	*47,44*	*32,26*	*19,48*	*0,82*	—
Erstein	6 497	3 155	1 742	29	4	11 427	*56,86*	*27,61*	*15,24*	*0,25*	*0,04*
Hagenau	7 984	3 300	1 037	14	1	12 336	*64,72*	*26,75*	*8,41*	*0,11*	*0,01*
Molsheim	9 769	2 909	691	14	2	13 385	*72,98*	*21,73*	*5,16*	*0,11*	*0,02*
Schlettstadt	8 759	2 713	1 439	41	4	12 956	*67,61*	*20,94*	*11,10*	*0,32*	*0,03*
Weißenburg	4 991	3 686	1 984	6	—	10 667	*46,79*	*34,55*	*18,60*	*0,06*	—
Zabern	8 545	5 171	2 604	98	2	16 420	*52,04*	*31,49*	*15,86*	*0,60*	*0,01*
Unter-Elsaß											
1907	**56 175**	**25 428**	**12 199**	**313**	**13**	**94 128**	*59,68*	*27,01*	*12,96*	*0,33*	*0,02*
1895	54 224	24 767	11 667	425	12	91 095	*59,52*	*27,19*	*12,81*	*0,46*	*0,02*
1882	54 640	25 201	11 572	551	13	91 977	*59,41*	*27,40*	*12,58*	*0,60*	*0,01*
Altkirch	3 652	2 659	2 724	82	3	9 120	*40,04*	*29,16*	*29,87*	*0,90*	*0,03*
Colmar	7 224	1 925	1 790	123	5	11 067	*65,27*	*17,39*	*16,17*	*1,12*	*0,05*
Gebweiler	5 765	1 547	1 510	178	1	9 001	*64,05*	*17,19*	*16,78*	*1,97*	*0,01*
Mülhausen	8 160	1 902	1 954	154	7	12 177	*67,01*	*15,62*	*16,05*	*1,26*	*0,06*
Rappoltsweiler..	5 945	1 841	817	16	2	8 621	*68,96*	*21,35*	*9,48*	*0,19*	*0,02*
Thann	6 513	1 186	669	60	4	8 432	*77,24*	*14,07*	*7,93*	*0,71*	*0,05*
Ober-Elsaß											
1907	**37 259**	**11 060**	**9 464**	**613**	**22**	**58 418**	*63,78*	*18,93*	*16,20*	*1,05*	*0,04*
1895	36 972	11 754	8 918	686	28	58 358	*63,36*	*20,14*	*15,28*	*1,18*	*0,04*
1882	37 168	12 244	8 372	732	19	58 535	*63,50*	*20,92*	*14,30*	*1,25*	*0,03*
Metz-Stadt	756	16	15	2	—	789	*95,82*	*2,03*	*1,90*	*0,25*	—
Metz-Land	12 753	2 626	1 548	580	117	17 624	*72,37*	*14,90*	*8,78*	*3,29*	*0,66*
Bolchen	4 303	2 305	1 952	415	24	8 999	*47,82*	*25,61*	*21,69*	*4,61*	*0,27*
Château-Salins..	5 832	2 450	1 377	624	108	10 391	*56,13*	*23,58*	*13,25*	*6,00*	*1,04*
Diedenhofen-Ost	5 273	2 090	1 853	356	7	9 579	*55,05*	*21,82*	*19,34*	*3,72*	*0,07*
Diedenhofen-West	8 014	354	286	169	5	8 828	*90,78*	*4,01*	*3,24*	*1,91*	*0,06*
Forbach	8 897	2 461	1 926	305	22	13 611	*65,37*	*18,08*	*14,15*	*2,24*	*0,16*
Saarburg.....	6 287	2 786	1 880	329	20	11 302	*55,63*	*24,65*	*16,63*	*2,91*	*0,18*
Saargemünd	6 697	2 473	1 971	124	14	11 279	*59,38*	*21,93*	*17,47*	*1,10*	*0,12*
Lothringen											
1907	**58 812**	**17 561**	**12 808**	**2 904**	**317**	**92 402**	*63,66*	*19,00*	*13,86*	*3,14*	*0,34*
1895	48 577	18 236	12 396	2 918	367	82 494	*58,88*	*22,11*	*15,03*	*3,54*	*0,44*
1882	50 773	18 111	11 315	2 793	362	83 354	*60,91*	*21,73*	*13,58*	*3,35*	*0,43*
Elsaß-Lothr.											
1907	**152 246**	**54 049**	**34 471**	**3 830**	**352**	**244 948**	*62,16*	*22,07*	*14,07*	*1,56*	*0,14*
1895	139 773	54 757	32 981	4 029	407	231 947	*60,26*	*23,61*	*14,22*	*1,74*	*0,17*
1882	142 581	55 556	31 259	4 076	394	233 866	*60,97*	*23,75*	*13,37*	*1,74*	*0,17*

Digitized by Google

3. Die Fläche der landw. Betriebe in den Kreisen und Bezirken.

Kreise und Bezirke — Land	Es entfallen auf die Größenklasse (Hektar)						Von je 100 ha der Fläche kommen auf die Größenklasse				
	unter 2 ha	2 bis unter 5 ha	5 bis unter 20 ha	20 bis unter 100 ha	über 100 ha	Zusammen	unter 2 ha	2 bis unter 5 ha	5 bis unter 20 ha	20 bis unter 100 ha	über 100 ha
Straßburg-Stadt	766	782	876	97	—	2 521	*30,38*	*31,02*	*34,75*	*3,85*	—
Straßburg-Land	4423	14 787	21 979	3 164	—	44 353	*9,97*	*33,34*	*49,56*	*7,13*	—
Erstein	4712	11 507	16 501	2 171	831	35 722	*13,19*	*32,21*	*46,19*	*6,08*	*2,33*
Hagenau ...	6817	11 152	8 147	1 084	361	27 561	*24,74*	*40,46*	*29,56*	*3,93*	*1,31*
Molsheim ..	12446	11 168	9 460	6 473	2 306	41 853	*29,74*	*26,68*	*22,60*	*15,47*	*5,51*
Schlettstadt	7414	10402	15 681	1 355	3 352	38 204	*19,41*	*27,23*	*41,04*	*3,55*	*8,77*
Weißenburg	3804	12815	15 327	728	—	32 674	*11,64*	*39,22*	*46,91*	*2,23*	—
Zabern	7550	18088	21 734	4 769	279	52 420	*14,40*	*34,51*	*41,46*	*9,10*	*0,53*
Unter-Elsaß											
1907	**47932**	**90701**	**109 705**	**19 841**	**7 129**	**275 308**	*17,41*	*32,95*	*39,85*	*7,21*	*2,58*
1895	47474	85357	104 653	24 801	8 727	271 012	*17,52*	*31,50*	*38,61*	*9,15*	*3,22*
1882	45527	84457	101 040	18 850	6 511	256 385	*17,76*	*32,94*	*39,41*	*7,35*	*2,54*
Altkirch ...	2772	10025	24 426	3 307	458	40 988	*6,76*	*24,46*	*59,59*	*8,07*	*1,12*
Colmar	4834	6824	19 351	5 331	2 183	38 525	*12,55*	*17,71*	*50,23*	*13,84*	*5,67*
Gebweiler ..	4267	5900	17 524	5 985	162	33 838	*12,61*	*17,44*	*51,79*	*17,69*	*0,47*
Mülhausen .	4239	7138	18 538	5 343	1 456	36 714	*11,55*	*19,44*	*50,49*	*14,55*	*3,97*
Rappoltsweiler	4899	6836	7 884	707	2 405	22 731	*21,55*	*30,07*	*34,68*	*3,12*	*10,58*
Thann	4290	4817	7 094	3 273	1 939	21 413	*20,03*	*22,50*	*33,13*	*15,29*	*9,05*
Ober-Elsaß											
1907	**25301**	**41540**	**94 817**	**23 946**	**8 605**	**194 209**	*13,03*	*21,39*	*48,82*	*12,33*	*4,43*
1895	26862	42442	86 267	45 479	9 740	210 790	*12,74*	*20,13*	*40,93*	*21,58*	*4,62*
1882	28437	45183	79 689	27 797	3 181	184 287	*15,43*	*24,52*	*43,24*	*15,08*	*1,73*
Metz-Stadt .	213	59	137	66	—	475	*44,84*	*12,42*	*28,84*	*13,90*	—
Metz-Land .	8961	9173	18 184	29 217	16 166	81 701	*10,97*	*11,23*	*22,26*	*35,76*	*19,78*
Bolchen	3605	8519	20 514	15 532	3 095	51 265	*7,03*	*16,62*	*40,01*	*30,30*	*6,04*
Château-Salins	4359	8372	13 026	29 951	16 001	71 709	*6,08*	*11,67*	*18,17*	*41,77*	*22,31*
Diedenhofen-Ost	4545	8046	19 581	12 840	1 027	46 039	*9,87*	*17,48*	*42,53*	*27,89*	*2,23*
Diedenhofen-West	3040	1248	3 284	6 662	3 880	18 114	*16,78*	*6,89*	*18,13*	*36,78*	*21,42*
Forbach	5037	8234	18 280	11 068	3 043	45 662	*11,03*	*18,03*	*40,04*	*24,24*	*6,66*
Saarburg ...	4849	9333	17 883	13 192	3 076	48 333	*10,03*	*19,32*	*37,00*	*27,29*	*6,36*
Saargemünd	4399	8708	23 785	9 600	2 262	48 754	*9,02*	*17,86*	*48,79*	*19,69*	*4,64*
Lothringen											
1907	**39008**	**61692**	**134 674**	**128 128**	**48 550**	**412 052**	*9,47*	*14,97*	*32,68*	*31,10*	*11,78*
1895	41128	61679	127 018	137 014	50 701	417 540	*9,85*	*14,77*	*30,42*	*32,82*	*12,14*
1882	38280	61786	108 383	123 702	51 662	383 813	*9,97*	*16,10*	*28,24*	*32,23*	*13,46*
Elsaß-Loth.											
1907	**112241**	**193933**	**339 196**	**171 915**	**64 284**	**881 569**	*12,73*	*22,00*	*38,48*	*19,50*	*7,29*
1895	115464	189478	317 938	207 294	69 168	899 342	*12,84*	*21,07*	*35,35*	*23,05*	*7,69*
1882	112244	191426	289 112	170 349	61 354	824 485	*13,61*	*23,22*	*35,07*	*20,66*	*7,44*

Digitized by Google

B. Die Bodenbenutzung.

I. Hauptarten der Bodenbenutzung.

Kreise und Bezirke — Land	Im Jahre 1908 nahmen ein						Von je 100 ha der Gesamtfläche kommen auf					
	Acker- und Gartenland	Weinberge	Wiesen	Weiden und Hutungen	Forsten und Holzungen[1]	Haus-, Hofräume, Öd-, Unland, Wege, Gewässer pp.	Acker, Gärten	Weinberge	Wiesen	Weiden und Hutungen	Forsten und Holzungen	unproduktive Fläche
	ha											
Straßbg.-St.	2 242	2	565	75	2 049	2 896	28,63	0,02	7,22	0,96	26,17	37,00
Straßbg.-L.	38 458	2 312	8 928	100	3 186	3 384	68,23	4,10	15,84	0,18	5,65	6,00
Erstein ...	25 823	1 152	9 483	1 142	8 690	3 522	51,84	2,31	19,04	2,29	17,45	7,07
Hagenau ..	22 534	394	8 733	191	29 695	4 632	34,05	0,59	13,20	0,29	44,87	7,00
Molsheim .	17 824	3 639	7 669	4 826	36 732	3 333	24,08	4,92	10,36	6,52	49,62	4,50
Schlettstadt	22 746	5 131	9 727	986	20 715	4 274	35,78	8,07	15,30	1,55	32,58	6,72
Weißenburg	29 151	729	8 282	115	18 873	3 214	48,29	1,21	13,72	0,19	31,27	5,32
Zabern ...	40 022	1 411	15 694	479	38 725	4 091	39,85	1,40	15,63	0,48	38,56	4,08
Unter-Els.	**198 800**	**14 770**	**69 081**	**7 914**	**158 665**	**29 346**	**41,54**	**3,09**	**14,43**	**1,65**	**33,16**	**6,13**
Altkirch ..	29 915	141	13 602	1 385	17 140	3 193	45,76	0,21	20,81	2,12	26,22	4,88
Colmar ...	27 647	2 985	6 736	3 892	19 575	5 177	41,88	4,52	10,20	5,90	29,66	7,84
Gebweiler..	25 288	2 428	5 271	2 431	20 096	2 790	43,37	4,16	9,04	4,17	34,47	4,79
Mülhausen	33 269	828	6 709	100	17 742	3 949	53,14	1,32	10,72	0,16	28,35	6,31
Rappoltsw.	7 874	4 297	7 616	4 161	19 676	2 288	17,15	9,36	16,59	9,07	42,85	4,98
Thann	7 705	578	9 126	7 889	24 553	2 504	14,72	1,10	17,43	15,07	46,90	4,78
Ober-Els.	**131 698**	**11 257**	**49 060**	**19 858**	**118 782**	**19 901**	**37,57**	**3,21**	**13,99**	**5,66**	**33,89**	**5,68**
Metz-Stadt	645	92	43	11	—	854	39,21	5,59	2,61	0,67	—	51,92
Metz-Land	67 332	2 665	9 458	2 013	18 856	6 975	62,75	2,48	8,22	1,88	17,57	6,50
Bolchen ...	46 499	116	7 190	272	14 788	2 674	65,00	0,16	10,05	0,38	20,67	3,74
Château-S.	59 032	1 799	12 971	1 182	18 031	4 588	60,48	1,84	13,29	1,21	18,48	4,70
Diedenh.-O.	41 535	883	5 228	797	15 772	3 483	61,35	1,31	7,72	1,18	23,30	5,14
Diedenh.-W.	13 791	161	1 464	438	8 584	1 934	52,29	0,61	5,55	1,66	32,55	7,34
Forbach ..	41 109	100	10 467	270	14 431	3 726	58,64	0,14	14,93	0,39	20,59	5,31
Saarburg ..	37 884	65	14 698	557	42 216	5 450	37,56	0,06	14,57	0,55	41,85	5,41
Saargemünd	35 537	35	9 274	469	29 707	4 487	44,70	0,04	11,66	0,60	37,36	5,64
Lothringen	**343 364**	**5 916**	**70 793**	**6 009**	**162 385**	**34 171**	**55,14**	**0,95**	**11,37**	**0,96**	**26,09**	**5,49**
Els.-Lothr.												
1908	**673 862**	**31 943**	**188 934**	**33 781**	**439 832**	**83 418**	**46,42**	**2,20**	**13,01**	**2,33**	**30,30**	**5,74**
1907	674 818	32 269	189 214	34 052	439 832	81 120	46,50	2,22	13,04	2,35	30,30	5,59
1906	675 739	32 565	188 650	34 032	439 832	80 487	46,56	2,24	13,00	2,34	30,31	5,55
1904	676 879	32 694	187 903	33 868	439 832	80 129	46,64	2,25	12,95	2,33	30,31	5,52
1900	679 797	32 983	186 623	34 056	439 832	78 015	46,84	2,27	12,86	2,35	30,31	5,37
1893	685 367	32 845	183 029	33 992	442 998	72 479	47,24	2,26	12,62	2,34	30,54	5,00
1878	687 296	32 409	176 176	30 831	443 864	80 233	47,37	2,23	12,14	2,13	30,60	5,53

[1]) Für die Jahre 1908, 1907, 1906 und 1904 nach der letzten Erhebung vom Jahre 1900.

Digitized by Google

2. Benutzung des Acker- und Gartenlandes.

Kreise und Bezirke — Land	Im Jahre 1908 waren bebaut mit: Getreidearten und Hülsenfrüchte	Hackfrüchte und Gemüse	Handelsgewächse	Futterpflanzen	Ackerweiden und Brachen	Haus- und Obstgärten	Von je 100 ha der Fläche des Acker- und Gartenlandes kamen auf: Getreide pp.	Hackfrüchte pp	Handelsgewächse	Futterpflanzen	Ackerweiden, Brachen	Haus- und Obstgärten
	Hektar											
Straßbg.-St.	796	968	1	252	6	218	35,52	43,19	0,04	11,25	0,27	9,73
Straßbg.-Ld.	20 701	10 892	1 854	3 912	57	1 042	53,83	28,32	4,82	10,17	0,15	2,71
Erstein	13 855	7 853	1 066	2 451	9	588	53,66	30,41	4,13	9,49	0,03	2,28
Hagenau ...	10 966	7 093	1 530	2 284	23	638	48,66	31,48	6,79	10,14	0,10	2,83
Molsheim ..	8 670	5 848	65	1 908	709	624	48,64	32,81	0,36	10,71	3,98	3,50
Schlettstadt.	11 524	6 534	887	2 670	442	689	50,66	28,73	3,90	11,74	1,94	3,03
Weißenburg.	14 897	9 360	921	2 921	93	959	51,10	32,11	3,16	10,02	0,32	3,29
Zabern	23 167	9 647	162	4 954	802	1 290	57,89	24,10	0,41	12,38	2,00	3,22
Unter-Els..	**104 576**	**58 195**	**6 486**	**21 352**	**2 141**	**6 048**	52,61	29,27	3,26	10,74	1,08	3,04
Altkirch ...	18 020	6 599	241	2 996	628	1 431	60,24	22,06	0,80	10,02	2,10	4,78
Colmar	15 619	6 400	154	4 788	205	481	56,49	23,15	0,56	17,32	0,74	1,74
Gebweiler...	14 827	5 553	96	3 662	668	482	58,63	21,96	0,38	14,48	2,64	1,91
Mülhausen .	18 576	8 771	193	4 439	245	1 045	55,84	26,36	0,58	13,34	0,74	3,14
Rappoltsw.	3 242	2 777	90	908	558	299	41,17	35,27	1,14	11,53	7,09	3,80
Thann	3 705	2 931	54	409	145	461	48,09	38,04	0,70	5,31	1,88	5,98
Ober-Els. .	**73 989**	**33 031**	**828**	**17 202**	**2 449**	**4 199**	56,18	25,08	0,63	13,06	1,86	3,19
Metz-Stadt .	263	90	17	56	7	211	40,84	13,97	2,64	8,70	1,09	32,76
Metz-Land .	40 829	9 401	12	7 747	6 771	2 572	60,64	13,96	0,02	11,51	10,06	3,81
Bolchen	26 709	5 654	22	7 358	5 430	1 326	57,44	12,16	0,05	15,82	11,68	2,85
Château-Sal.	36 739	5 444	281	6 719	8 432	1 417	62,24	9,22	0,48	11,38	14,28	2,40
Diedenh.-O.	25 578	6 337	9	5 428	3 106	1 077	61,58	15,26	0,02	13,07	7,48	2,59
Diedenh.-W.	7 938	2 456	1	1 699	1 104	593	57,56	17,81	0,01	12,32	8,00	4,30
Forbach ...	24 499	6 059	19	5 299	3 921	1 312	59,59	14,74	0,05	12,89	9,54	3,19
Saarburg ...	22 433	5 539	12	3 863	4 300	1 737	59,21	14,62	0,03	10,20	11,35	4,59
Saargemünd	20 138	6 629	8	4 567	3 121	1 074	56,67	18,66	0,02	12,85	8,78	3,02
Lothringen	**205 126**	**47 609**	**381**	**42 736**	**36 192**	**11 319**	59,74	13,86	0,11	12,45	10,54	3,30
Elsaß-Lothringen												
1908	**383 691**	**138 835**	**7 695**	**81 290**	**40 782**	**21 566**	56,94	20,61	1,14	12,06	6,05	3,20
1907	385 026	138 930	7 779,5	79 550	42 178	21 355	57,06	20,59	1,15	11,79	6,25	3,16
1906	388 051	137 929	7 865	76 097	44 445	21 352	57,43	20,41	1,16	11,26	6,58	3,16
1904	389 372	135 592	8 199	74 609	48 172	20 935	57,53	20,03	1,21	11,02	7,12	3,09
1900	396 000	131 885	7 562	68 669	54 941	20 740	58,26	19,40	1,11	10,10	8,08	3,05
1893	405 798	121 455	11056	64 559	61 775	20 724	59,21	17,72	1,61	9,42	9,01	3,03
1878	414 312	114 291	19045	77 308	57 697	4 643	60,28	16,63	2,77	11,25	8,39	0,68

Digitized by Google

3. Die im Jahre 1908 in Elsaß-Lothringen angebauten Fruchtarten.

Fruchtarten	Elsaß-Lothringen	Unter-Elsaß	Ober-Elsaß	Lothringen
	ha	ha	ha	ha
Weizen { Winter-	143 253	39 386	23 840	80 027
Weizen { Sommer-	456	147	246	63
Winterspelz usw.	618	188	198	232
Einkorn { Winter-	5	1	4	—
Einkorn { Sommer-	1	—	1	—
Roggen { Winter-	54 271	16 100	13 214	24 957
Roggen { Sommer-	218	54	74	90
Gerste { Winter-	97	32	9	56
Gerste { Sommer-	49 322	27 501	17 560	4 261
Hafer	111 531	14 184	11 614	85 733
Buchweizen (Heidekorn)	328	3	325	—
Hirse	8	1	7	—
Mais { zum Grünfuttergewinn	3 263	1 266	1 961	36
Mais { „ Körnergewinn	2 160	594	1 561	5
Erbsen	2 130	231	112	1 787
Linsen	384	3	28	353
Speisebohnen	302	74	93	135
Saubohnen	2 985	2 180	5	800
Wicken { zum Grünfuttergewinn	2 802	161	989	1 652
Wicken { „ Körnergewinn	367	42	136	189
Lupinen { zum Unterpflügen	4	—	—	4
Lupinen { zu Futter (nicht zu Drusch)	33,1	—	0,1	33
Lupinen { zu Drusch	3	—	—	3
Meng-Getreide { Winter-	7 830	2 159	1 430	4 241
Meng-Getreide { Sommer-	302	30	64	208
Mischfrucht, Getreide- u. Hülsenfrüchte, Wickfutter { zum Grünfuttergewinn	571	207	220	144
Mischfrucht, Getreide- u. Hülsenfrüchte, Wickfutter { zum Körnergewinn	409	17	286	106
Sonstiger Anbau von Getreide oder Hülsenfrüchten	36	14	11	11
Kartoffeln	91 884	37 543	20 967	33 644
Topinambour	271	253	3	15
Zuckerrüben zur Zuckerfabrikation	680	576	74	30
Runkelrüben { als Futterrüben	40 838	18 001	10 338	12 499
Runkelrüben { zur Samengewinnung	3,2	3	0,2	—
Möhren (Wurzeln)	758	397	192	169
Weiße- (Wasser-) Rüben	555	129	301	125
Kohlrüben (Wrinken, Steckrüben)	402	217	79	106
Kraut und Feldkohl	2 038	633	921	484
Andere feldmäßig gebaute Hackfrüchte und Gemüse	1 405	443	424	538
Raps, Rübsen, Awehl, Biewitz { Winter-	1 210	583	594	33
Raps, Rübsen, Awehl, Biewitz { Sommer-	7	2	3	2
Leindotter	—	—	—	—
Mohn	15	10	5	—
Senf { zum Unterpflügen	2	—	1	1
Senf { „ Grünfuttergewinn	4,5	0,5	3	1
Senf { „ Körnergewinn	137	136	1	—
Flachs (Lein)	58	25	9	24
Hanf	98	67	18	13
Tabak	1 406	1 364	1	41
Hopfen	4 564	4 188	133	243
Zichorien	1	1	—	—
Andere feldmäßig angebaute Handelsgewächse zusammengefaßt	195	112	60	23
Klee aller Art	43 508	13 194	7 978	22 336
Luzerne	25 907	6 562	5 954	13 391
Esparsette	6 407	750	1 614	4 043
Klee, Luzerne, Esparsette gemischt	1 695	131	1 117	447
Serradella	94	6	—	88
Spörgel (Knörich, Knehl)	1	—	1	—
Grasaat aller Art	3 680	710	540	2 430
Brache	33 524	1 070	1 221	31 233
Ackerweide	7 255	1 069	1 227	4 959
Haus- und Obstgärten	21 569	6 050	4 199	11 320
Bewässerungswiesen (künstliche)	55 373	16 417	22 986	15 970
Andere Wiesen	133 561	52 664	26 074	54 823
Weide und Hutungen	33 782	7 914	19 858	6 010
Im Ertrag stehende Weißweinberge	24 443	13 057	10 258	1 128
Im Ertrag stehende Rotweinberge	4 247	383	109	3 755
Im Ertrag stehende Rot- u. Weißweinberge gemischt	1 328	567	112	649
Nicht im Ertrag stehende Weinberge und Weingärten	1 924	762	779	383

Digitized by Google

4. Die Veränderung in den Anbauflächen 1878—1908.

Jahr	Weizen		Roggen		Sommer-Gerste	Hafer	Kartoffeln	Klee, Luzerne	Wiesen	Hopfen	Weinberge (Weingärten)	
	Winter-	Sommer-	Winter-	Sommer-							Gesamtfläche	Davon im Ertrag stehend
	ha	ha	ha	ha	ha	ha	ha	ha	ha	ha	ha	ha
1908	143 253	456	54 271	218	49 322	111 531	91 884	69 415	188 934	4 564	31 942	30 019
1907	143 545	621	52 987	224	49 868	112 973	92 386	67 862	189 214	4 619	32 269	30 334
1906	145 147	869	52 871	236	50 765	112 728	91 700	64 297	188 650	4 574	32 565	30 617
1905	147 203	791	52 868	256	50 438	111 186	91 196	61 545	188 182	4 571	32 672	30 718
1904	147 760	1 000	51 240	301	51 286	112 242	91 053	62 992	187 903	4 269	32 694	30 791
1903	148 531	1 388	50 404	303	52 442	112 821	90 703	59 207	187 251	4 024	32 780	30 897
1902	151 834	1 498	52 041	348	51 079	109 763	89 696	58 530	186 855	4 002	33 011	31 138
1901	153 073	1 849	49 806	368	51 550	109 983	90 263	56 032	186 545	4 048	33 031	31 091
1900	153 245	2 785	46 855	289	53 482	111 212	90 816	56 192	186 623	3 966	32 983	30 956
1899	159 132	1 917	46 250	297	52 513	109 334	89 724	58 111	186 686	3 875	32 860	30 885
1898	157 867	2 438	48 784	371	52 246	108 851	87 881	56 292	184 917	3 764		30 721
1897	153 034	3 313	47 535	384	53 736	111 218	87 905	54 638	184 239	3 909	Nicht ermittelt	30 587
1896	160 662	2 581	47 603	500	53 066	105 708	87 544	52 404	183 072	4 149		30 550
1895	165 062	2 523	51 674	617	48 998	102 342	85 518	54 366	182 902	4 259		30 477
1894	167 693	3 101	55 012	684	46 848	99 952	85 788	49 794	183 341	4 241		30 628
1893	170 322	3 604	49 205	740	47 603	99 619	84 791	55 916	183 029	4 145	32 845	30 501
1883	177 605	4 691	35 515	660	53 382	103 366	86 749	70 009	178 061	4 689	32 687	30 625
1878	189 839	1 886	39 875	1 064	49 727	93 067	86 915	78 060	176 176	4 494	32 409	30 085

5. Die Ernteerträge (insgesamt und im Hektar-Durchschnitt) im Jahre 1907.

Anbauart	Unter-Elsaß		Ober-Elsaß		Lothringen		Elsaß-Lothringen		
	Tonnen		Tonnen		Tonnen		Tonnen		
	Erntemenge	pro ha 1907	Erntemenge	pro ha 1907	Erntemenge	pro ha 1907	Erntemenge	pro ha 1907	pro ha 1899/1906
1. Weizen zus. . . .	72 882	*1,83*	44 696	*1,84*	142 761	*1,77*	**260 339**	*1,80*	—
a) Winter-W. . .	72 449	*1,83*	44 187	*1,85*	142 671	*1,78*	**259 307**	*1,81*	*1,53*
b) Sommer-W. .	433	*1,73*	509	*1,61*	90	*1,65*	**1 032**	*1,66*	*1,44*
2. Winterspelz . . .	308	*1,62*	313	*1,49*	222	*1,41*	**843**	*1,51*	*1,40*
3. Roggen zus. . . .	27 854	*1,76*	21 337	*1,63*	42 838	*1,76*	**92 029**	*1,73*	—
a) Winter-R. . .	27 769	*1,76*	21 206	*1,64*	42 786	*1,76*	**91 761**	*1,73*	*1,52*
b) Sommer-R. .	85	*1,44*	131	*1,70*	52	*1,18*	**268**	*1,49*	*1,19*
4. Sommergerste .	60 477	*2,17*	30 802	*1,74*	7 533	*1,74*	**98 812**	*1,98*	*1,84*
5. Hafer	26 931	*1,87*	17 160	*1,49*	139 228	*1,60*	**183 319**	*1,62*	*1,45*
6. Kartoffeln	503 543	*13,38*	213 142	*10,15*	442 204	*13,11*	**1 158 889**	*12,54*	*12,49*
7. Klee	73 342	*5,72*	40 979	*5,13*	96 952	*4,41*	**211 273**	*4,94*	*4,85*
8. Luzerne	39 939	*6,19*	33 850	*5,68*	64 109	*5,07*	**137 898**	*5,50*	*5,60*
9. Wiesen zus. . . .	306 898	*4,44*	230 467	*4,76*	269 495	*3,75*	**806 860**	*4,26*	—
a) Bewässerungs-Wiesen	84 841	*5,09*	120 377	*5,37*	77 855	*4,40*	**283 073**	*4,99*	*5,52*
b) Andere Wiesen . . .	222 057	*4,25*	110 090	*4,23*	191 640	*3,54*	**523 787**	*3,95*	*4,75*

Digitized by Google

6. Die Weinmosternte im Jahre 1907.

a) Rebflächen, Mostertrag und Geldwert.

Kreise und Bezirke — Land	Im Ertrag stehende Rebfläche ha			Weinmostertrag hl			Geldwert des Mostertrags ℳ		
	Weißwein	Rotwein	Weiß- u. Rotwein gemischt	Weißwein	Rotwein	Weiß- u. Rotwein gemischt	Weißwein	Rotwein	Weiß- u. Rotwein gemischt
Straßburg-Stadt	2,0	—	—	42	—	—	1600	—	—
Straßburg-Land	2117,0	68,0	89,0	37850	721	2234	1393214	32229	80424
Erstein	992,0	74,0	21,0	35380	1510	426	1329668	61252	14782
Hagenau	279,0	4,0	97,0	5831	46	2337	222161	2056	82838
Molsheim	3385,0	38,0	9,0	91666	691	162	3494241	30979	6318
Schlettstadt	4699,0	132,0	104,0	166669	4899	3085	6142633	194023	113215
Weißenburg	597,0	55,0	27,0	21780	863	675	897626	46602	30375
Zabern	1164,0	59,0	170,0	9434	171	2550	367033	6464	76500
Bez. Unter-Elsaß	**13235,0**	**430,0**	**517,0**	**368652**	**8901**	**11469**	**13848176**	**373604**	**404452**
Altkirch	113,0	4,9	—	2563	89	—	101361	3800	—
Colmar	2875,5	7,5	11,0	71622	193	246	2698939	9286	9102
Gebweiler	2214,0	21,0	7,0	77055	634	143	3111282	28599	5405
Mülhausen	682,0	68,5	60,0	12070	1028	1200	491101	41120	45600
Rappoltsweiler	3854,0	28,6	3,0	103226	820	84	3987469	36522	3872
Thann	537,0	7,0	—	5898	83	—	241077	4216	—
Bez. Ober-Elsaß	**10275,5**	**137,5**	**81,0**	**272436**	**2847**	**1673**	**10631229**	**123543**	**63979**
Metz-Stadt	—	—	—	—	—	—	—	—	—
Metz-Land	135,0	2385,0	84,4	4376	54913	2532	178479	2064292	126600
Bolchen	37,0	28,3	14,6	418	444	210	17849	16561	7140
Château-Salins	93,2	1547,0	130,0	1053	18444	1950	44963	677086	66300
Diedenhofen-Ost	728,0	116,0	5,0	5472	267	75	242534	13510	2550
Diedenhofen-West	28,0	116,0	14,0	182	464	210	7826	16704	7140
Forbach	44,0	61,0	2,6	497	958	39	21222	35733	1326
Saarburg	8,0	57,0	—	90	895	—	3843	33384	—
Saargemünd	20,0	10,1	—	226	159	—	9650	5931	—
Bez. Lothringen	**1093,2**	**4320,4**	**250,0**	**12314**	**76544**	**5016**	**526366**	**2863201**	**211056**
Elsaß-Lothringen 1907	**24603,7**	**4887,9**	**848,0**	**653402**	**88292**	**18158**	**25005771**	**3360348**	**679487**
	30339,6			759852			29045606		
Dagegen:									
Deutsches Reich	118582			1978885	360438	96418	90401821	17115781	4986110
Preußen	14624	2625	785	346387	14221	1552	19242731	802293	60600
Bayern	20259	2215	—	534595	113589	—	25257452	4197750	—
Württemberg	16464			28845	89283	55874	1710719	5591143	3228653
Baden	13410	2327	1623	253715	43854	20834	11511890	2701450	1017370
Hessen	12551	1039	—	155797	11199	—	7409066	462797	—
Elsaß-Lothringen in Prozent der Gesamtzahl d. deutsch Reichs	*25,58*			*33,02*	*24,49*	*18,83*	*27,66*	*19,63*	*13,63*
Elsaß-Lothringen									
1906	30617			649242			23001304		
1905	30718			1119259			20039396		
1904	30791			1126204			28985872		
1903	30897			828503			18890669		
1902	31138			706585			20039397		
1892	30625			733178			*		
1882	30085			*			*		
1872	30343			*			*		

Digitized by Google

b) Durchschnittsertrag, Durchschnittspreis und Güte des Weines.

Bezirke — Land	Durchschnittsertrag vom Hektar auf den Rebflächen mit			Durchschnittspreis für 1 Hektoliter Most bei			Güte des Mostes (1 = sehr gut, 2 = gut, 3 = mittel, 4 = unter mittel, 5 = gering)		
	Weißwein hl	Rotwein hl	Weiß- und Rotwein gemischt hl	Weißwein ℳ	Rotwein ℳ	Weiß- und Rotwein gemischt ℳ	Weißwein	Rotwein	Weiß- und Rotwein gemischt
Unter-Elsaß	27,85	20,70	22,18	37,56	41,97	35,26	2,1	2,8	1,7
Ober-Elsaß	26,51	20,70	20,65	39,02	43,39	38,24	1,8	2,1	1,9
Lothringen	11,26	17,71	20,06	42,74	37,40	42,07	2,5	2,2	2,0
Elsaß-Lothringen 1907	26,55	18,06	21,41	38,27	38,05	37,42	2,0	2,3	1,8
Dagegen:									
Deutsches Reich		20,54		45,68	47,48	51,71		.	
Preußen	23,68	5,42	1,97	55,55	56,41	39,04		2,8	
Bayern	26,38	51,28	—	47,24	36,95	—	2,0	1,6	—
Württemberg		10,56		59,31	62,62	57,78	1,7	1,6	1,8
Baden	18,91	18,84	12,83	45,37	61,60	48,83	.	.	.
Hessen	12,41	10,77	.	47,55	41,32	.	.	.	.
Elsaß-Lothringen 1906		21,20			35,42			.	
1905		36,43			17,90			.	
1904		36,57			25,73			.	
1903		26,81			22,80			.	
1902		22,69			28,36			.	

7. Die Bekämpfung der Reblaus.

a) Reblausherde, vernichtete Reben und Rebflächen.

Bezirke — Land	Zahl der Herde	Zahl der vernichteten Reben			Vernichtete Flächen	
		infizierte	gesunde	im ganzen	insgesamt ha	Davon wurden entschädigt ha
Unter-Elsaß	118	32 133	38 097	70 230	8,8547	4,8376
Ober-Elsaß	68	14 026	39 770	53 796	4,9483	3,6674
Lothringen	10	127	4 944	5 071	0,4010	0,3906
Elsaß-Lothringen 1907	196	46 286	82 811	129 097	14,2040	8,8956
1906	101	24 035	118 696	142 731	15,1307	12,6196
1905	178	11 998	145 311	157 309	14,4700	13,1718
1904	236	14 250	74 560	88 810	8,0266	6,6718
1903	148	13 425	82 570	95 995	9,3850	8,0308
1902	413	38 663	32 994	71 657	5,2836	3,8061
1876—1902	1 593	174 959	2 593 534	2 768 493	156,0435	146,4880
1876—1907	2 452	284 953	3 097 482	3 382 435	217,2598	195,8776

Digitized by Google

b) Kosten für die Bekämpfung der Reblaus.

Rechnungsjahr	Gesamtbetrag der aufgewendeten Kosten ℳ	Darunter: Kosten der ständigen Aufsicht ℳ	Vergütungen der Sachverständigen und Kosten der Ausbildung von Sachverständigen ℳ	Sächliche Kosten der Revisions-, Untersuchungs- und Vernichtungsarbeiten, Arbeitslöhne ℳ	Betrag der Entschädigungen für vernichtete Reben ℳ
1906	311 216,47	18 432,66	98 096,13	123 173,78	71 513,90
1905	283 906,77	21 300,00	53 034,08	132 259,06	77 313,63
1904	233 888,07	20 264,49	38 704,16	122 189,36	52 730,06
1903	218 104,38	15 801,57	37 350,03	109 246,37	55 706,41
1902	148 026,61	16 082,10	33 850,65	71 930,75	26 163,11
1901	263 168,19	14 620,35	46 306,71	114 835,70	87 405,43
1900	222 413,03	10 783,75	39 017,87	96 273,18	76 338,23
1899	199 108,19	10 123,14	33 324,40	92 689,29	62 971,36
1898	237 540,90	10 143,58	22 782,33	103 104,87	101 510,12
1897	527 137,89	8 800,00	35 336,31	242 346,76	240 654,82
1896	259 853,05	6 783,33	22 322,05	131 320,45	99 427,22
1895	81 713,03	4 600,00	12 690,38	19 293,59	45 129,06
1894	30 246,75	4 200,00	6 854,35	7 070,50	12 121,90
1893	213 850,03	4 200,00	9 410,27	39 173,01	161 066,75
1892	38 211,21	3 900,00	8 190,41	16 250,37	9 870,43
1891	45 627,21	3 800,00	8 877,77	14 101,24	18 848,20
1876—1890	261 251,27	.	.	.	.
Insgesamt 1876—1906	3 575 263,05	.	.	.	.

c) Die wegen Reblausgefahr vernichteten Flächen einschließlich der Sicherheitsgürtel. 1876—1907.

Jahr	Elsaß-Lothringen ha	Unter-Elsaß ha	Ober-Elsaß ha	Lothringen ha	Jahr	Elsaß-Lothringen ha	Unter-Elsaß ha	Ober-Elsaß ha	Lothringen ha
1907	14,2040	8,8547	4,9483	0,4010	1894	2,1397	—	—	2,1397
1906	15,1307	3,8447	7,6230	3,6630	1893	14,5973	—	0,0963	14,5010
1905	14,4700	2,6679	10,6806	1,1215	1892	11,7584	—	0,7140	11,0444
1904	8,0266	2,3102	4,1031	1,6133	1891	2,9131	—	0,0841	2,8290
1903	9,3850	5,3721	3,2939	0,7190	1890	7,4468		1,1594	6,2874
1902	5,2336	0,2033	3,7810	1,2993	1889	6,4331	—	2,8582	3,5749
1901	13,9276	0,5750	4,4198	8,9328	1888	2,5419	—	0,4773	2,0646
1900	8,2814	—	0,8297	7,4517	1887	2,4930	—	0,5359	1,9571
1899	8,4206	—	1,2760	7,1446	1886	1,3925	—	1,3925	—
1898	12,6117	—	3,6489	8,9628	1885	0,7622	—	—	0,7622
1897	31,8527	—	0,8533	30,9994	1878	0,0060	—	0,0060	—
1896	13,9996	—	3,8882	10,1114	1877	0,8982	—	—	0,8982
1895	8,2774	—	0,4977	7,7797	1876	0,0067	—	0,0067	—
					1876—1907	217,2508	23,8279	57,1739	136,2380

Digitized by Google

8. Anbau und Ernte von Tabak.

a) Die Tabakpflanzer.

Hauptamtsbezirke	Zahl der Tabak-pflanzer	Davon hatten bepflanzt					
		bis zu 1 ar	1—5 ar	5—10 ar	10—25 ar	25 ar — 1 ha	über 1 ha
Colmar	7	1	2	2	2	—	—
Diedenhofen	635	618	17	—	—	—	—
Hagenau	1 380	15	75	102	1 023	163	2
Metz	732	725	7	—	—	—	—
Mülhausen	1	—	1	—	—	—	—
Saarburg	664	656	4	—	1	2	1
Saargemünd	1 727	1 677	50	—	—	—	—
Schlettstadt	2 754	—	22	127	1 206	1 252	147
St. Ludwig	1	1	—	—	—	—	—
Straßburg	398	—	3	31	228	133	3
Elsaß-Lothringen							
1907	**8 299**	**3 693**	**181**	**262**	**2 460**	**1 550**	**153**
1906	8 044	3 886	89	244	1 962	1 711	152
1905	8 177	4 319	110	162	1 756	1 681	149
1904	9 203	4 962	155	214	1 981	1 744	147
1903	9 159	4 683	128	252	2 023	1 927	146
1902	8 810	4 535	129	254	1 880	1 871	141
1901	9 464	5 402	177	274	1 874	1 608	129
1900	9 657	5 818	174	223	1 848	1 477	117
1892	12 696	8 490	297	319	1 864	1 594	132
1882	19 441	8 946	747	1 065	4 550	3 877	256
1872	12 562 *)		2 442		5 526	4 301	293

*) Dazu 869 nichtsteuerpflichtige Tabakpflanzer.

b) Tabakanbaufläche und Tabakernte.

Hauptamtsbezirke	Tabakanbaufläche		Ernteertrag kg		Bruttogeldertrag ℳ		Mittelpreis von 1 dz Tabak ℳ
	Bepflanzte Grundstücke	Flächeninhalt ha	überhaupt	pro ha	überhaupt	pro ha	
Colmar	7	0,57	1 367	*2 410*	775	*1 366*,12	56,69
Diedenhofen	652	2,62	4 231	*1 615*	2 640	*1 007*,59	62,40
Hagenau	2 415	302,66	738 522	*2 439*	754 371	*2 492*,51	102,15
Metz	745	3,23	4 418	*1 368*	3 668	*1 135*,56	83,02
Mülhausen	2	0,05	105	*2 100*	65	*1 300*,00	61,90
Saarburg	675	4,99	5 832	*1 170*	4 028	*807*,87	69,07
Saargemünd	1 755	7,65	14 472	*1 891*	12 126	*1 584*,72	83,79
Schlettstadt	6 236	968,95	2 298 358	*2 372*	2 100 677	*2 168*,00	91,40
St. Ludwig	1	0,00	—	—	—	—	—
Straßburg	725	101,29	273 038	*2 696*	218 430	*2 156*,44	80,00
Elsaß-Lothringen							
1907	**13 213**	**1 392**,01	**3 340 343**	***2 400***	**3 096 780**	***2 224***,69	**92**,71
1906	12 886	1 315,84	3 726 206	*2 832*	3 520 177	*2 675*,35	94,47
1905	12 884	1 244,40	3 656 576	*2 938*	3 229 414	*2 595*,15	88,32
1904	14 450	1 354,75	3 713 425	*2 741*	2 931 304	*2 163*,72	78,94
1903	14 673	1 398,44	3 542 857	*2 533*	3 027 034	*2 164*,57	85,44
1902	14 186	1 361,98	3 842 785	*2 821*	3 316 636	*2 435*,16	86,31
1901	14 211	1 256,72	3 581 548	*2 850*	3 107 712	*2 472*,87	86,77
1900	14 057	1 157,93	3 184 766	*2 750*	2 781 270	*2 401*,93	87,33
1892	17 307	1 243,22	2 837 839	*2 283*	2 106 019	*1 693*,98	74,21
1882	31 558	2 927,49	6 747 467	*2 305*	2 913 341	*995*,16	43,18
1872	33 217	3 462,75	6 686 600	*1 931*	—	—	69,00

Digitized by Google

9. Hopfenanbau und Ernte im Jahre 1908.

a) Anbauflächen und Ertrag.

Kantone — Kreise	Zahl der Hopfengemeinden	Hopfenanbaufläche im ganzen	Hopfenanbaufläche davon angelegt 1908	Hopfenanbaufläche davon angelegt 1907	Geschätzter Gesamtertrag auf den angelegten Feldern 1908	1907	vor 1907	zusammen	Durchschnittlicher Hektarertrag
		Hektar			dz (100 kg)				
Kreis Straßburg-Stadt ..	**1**	**0.70**	—	—	—	—	**8,32**	**8,32**	***11,88***
Kanton Brumath	20	745,09	—	3,20	—	45,20	9243,44	9288,64	
» Hochfelden	26	190,95	1,35	3,46	0,67	16,89	2573,86	2590,92	
» Schiltigheim	15	70,39	—	1,90	—	11,96	1043,80	1055,76	
» Truchtersheim	33	293,01	2,00	8,57	1,45	76,91	3620,51	3698,87	
Kreis Straßburg-Land ..	**94**	**1299,25**	**3,35**	**17,12**	**2,12**	**150,96**	**16481,11**	**16634,19**	***12,80***
Kanton Benfeld	10	103,38	1,00	1,30	1,75	8,90	1145,28	1155,93	
» Erstein	8	139,46	3,00	3,15	12,00	24,27	1439,30	1475,57	
» Geispolsheim	7	10,30	—	0,70	—	5,60	134,50	140,10	
» Oberehnheim	5	3,80	—	0,10	—	0,75	37,88	38,63	
Kreis Erstein	**30**	**256,64**	**4,00**	**5,15**	**13,75**	**38,62**	**2756,96**	**2809,33**	***10,94***
Kanton Bischweiler	21	650,05	4,00	14,10	14,20	145,07	6601,97	6761,24	
» Hagenau	16	723,99	5,35	10,74	17,20	106,06	7477,20	7600,46	
» Niederbronn	12	66,96	1,30	1,30	7,70	9,75	711,31	728,82	
Kreis Hagenau	**49**	**1441,00**	**10,65**	**26,14**	**39,16**	**260,88**	**14790,48**	**15090,52**	***10,47***
Kanton Molsheim	11	22,03	0,10	0,55	0,05	6,87	262,70	269,62	
» Rosheim	2	9,88	—	—	—	—	61,76	61,76	
» Wasselnheim	8	7,08	—	0,30	—	2,10	115,20	117,30	
Kreis Molsheim	**21**	**39,89**	**0,10**	**0,85**	**0,05**	**8,97**	**439,66**	**448,68**	***11,24***
Kanton Markolsheim	21	539,83	7,70	17,17	15,84	187,01	6442,84	6644,99	
» Schlettstadt	2	5,48	—	—	—	—	82,20	82,20	
Kreis Schlettstadt	**23**	**545,30**	**7,70**	**17,17**	**15,34**	**187,01**	**6524,84**	**6727,19**	***12,34***
Kanton Lauterburg	2	2,00	—	—	—	—	26,28	26,28	
» Selz	12	59,38	—	1,50	—	15,50	689,47	704,97	
» Sulz u. W.	25	223,76	—	3,45	—	36,67	3140,36	3177,03	
» Weißenburg	12	43,59	—	1,00	—	6,00	654,94	660,94	
» Wörth	19	167,30	2,88	3,44	8,24	34,24	1842,28	1884,76	
Kreis Weißenburg	**70**	**495,93**	**2,88**	**9,39**	**8,24**	**92,41**	**6353,30**	**6453,95**	***13,01***
Kanton Buchsweiler	15	77,05	0,40	1,71	2,80	16,55	821,24	840,59	
» Drulingen	1	0,28	—	—	—	—	2,99	2,99	
» Lützelstein	3	11,30	—	—	—	—	67,80	67,80	
» Maursmünster	4	2,81	—	—	—	—	29,98	29,98	
» Zabern	10	17,59	0,06	0,44	0,10	4,40	213,63	218,13	
Kreis Zabern	**33**	**109,03**	**0,46**	**2,15**	**2,90**	**20,95**	**1135,64**	**1159,49**	***10,63***
Kanton Andolsheim	15	67,62	—	—	—	—	638,96	638,96	
» Neubreisach	1	0,20	—	—	—	—	1,89	1,89	
» Winzenheim	1	1,00	—	—	—	—	9,45	9,45	
Kreis Colmar	**17**	**68,82**	—	—	—	—	**650,30**	**650,30**	***9,44***
Kanton Ensisheim	1	0,12	—	—	—	—	1,62	1,62	
» Sulz	1	0,35	—	—	—	—	4,72	4,72	
Kreis Gebweiler	**2**	**0,47**	—	—	—	—	**6,34**	**6,34**	***13,48***
Kanton Kaysersberg	2	10,75	—	1,00	—	15,00	175,50	190,50	
» Rappoltsweiler	2	52,80	0,10	0,50	0,30	9,00	939,60	948,90	
Kreis Rappoltsweiler ..	**4**	**63,55**	**0,10**	**1,50**	**0,30**	**24,00**	**1115,10**	**1139,40**	***17,92***
Kanton Albesdorf	1	0,10	—	—	—	—	1,13	1,13	
» Château-Salins	20	88,60	3,59	3,16	1,43	15,54	1001,34	1018,32	
» Delme	9	4,72	—	0,24	—	1,98	50,49	52,47	
» Dieuze	2	2,00	—	—	—	—	22,54	22,54	
» Vic	5	147,78	1,00	6,00	6,00	60,00	1508,72	1574,72	
Kreis Château-Salins ..	**37**	**243,20**	**4,59**	**9,40**	**7,43**	**77,52**	**2584,22**	**2669,18**	***10,97***
Zusammenstellung.									
Bezirk Unter-Elsaß	321	4187,74	29,32	77,97	81,56	759,80	48490,31	49331,67	***11,78***
» Ober-Elsaß	23	132,84	0,10	1,50	0,30	24,00	1771,74	1796,04	***13,52***
» Lothringen	37	243,20	4,59	9,40	7,43	77,53	2584,22	2669,18	***10,97***
Elsaß-Lothringen ...	**381**	**4563,78**	**34,01**	**88,87**	**89,29**	**861,33**	**52846,27**	**53796,89**	***11,78***

Digitized by Google

b) Qualität der Gesamthopfenernte.

Art und Güte des Hopfens	Hopfenertrag in dz (100 kg)					
	Unter-Elsaß	Ober-Elsaß	Lothringen	Elsaß-Lothringen		
	1908				1907	1906	1905
Jungfernhopfen (1908 angel. Hopf.)	81,56	0,30	7,43	89,29	168	76	653
1907 angelegt. Hopf.	759,80	24,00	77,53	861,33	799	2 306	3 375
älterer: sehr gut	6 869,60	—	—	6 869,60	3 785	4 253	15 543
älterer: gut	32 666,24	569,85	2 305,97	35 542,06	25 515	20 225	38 509
älterer: mittel	8 904,47	1 201,89	278,25	10 384,61	16 441	7 359	2 617
älterer: unter mittel	50,00	—	—	50,00	850	1 042	—
älterer: gering	—	—	—	—	564	705	143
zusammen Hopfenernte (dz)	**49 331,67**	**1 796,04**	**2 669,18**	**53 796,89**	**48 122**	**35 966**	**60 840**
Hopfenanbaufläche ha	4 187,74	132,84	243,20	4 563,78	4 618	4 574	4 571
sohin Durchschnittsertrag auf 1 ha	*10,81 dz*	*13,52 dz*	*10,97 dz*	*11,79 dz*	*10,42 dz*	*7,86 dz*	*13,31 dz*

10. Stand der Baumpflanzungen an den Straßen und Wegen in Elsaß-Lothringen im Jahre 1905.

Baumgattungen — Straßen	Bestand am 31. März 1905	Zugang 1901—1905	Abgang 1901—1905		Zahl aller in Elsaß-Lothringen nach der Zählung von 1900
			insgesamt	davon durch Baumfrevel vernichtet	Obstbäume
I. **Obstbäume**	**645 546**	**75 749**	**47 256**	**3 804**	**8 437 335**
davon Apfelbäume	306 200	36 256	13 720	1 447	1 714 597
Birnbäume	163 088	22 538	11 739	931	1 391 881
Kirschbäume	154 558	11 859	18 508	1 074	895 707
Zwetschenbäume	16 037	3 692	2 713	327	3 485 121
Wallnußbäume	3 935	548	478	11	327 453
Echte Kastanienbäume	1 574	844	75	14	—
Maulbeerbäume	92	9	23	—	—
Mirabellenbäume	62	3	—	—	379 418
Pfirsichbäume	—	—	—	—	243 158
II. **Wildbäume**	**316 726**	**37 571**	**54 754**	**2 318**	—
zusammen	**962 272**	**113 320**	**102 010**	**6 122**	—
Davon sind					
a) an den Staatsstraßen	170 483	13 653	13 544	907	—
b) » » Bezirksstraßen	36 987	4 169	2 838	111	—
c) » » Kreis- u. Vizinalstraßen	679 644	83 295	64 431	4 273	—
d) » » Vizinalstraßen	75 158	12 203	21 197	831	—

Digitized by Google

C. Viehzucht.

I. Ergebnisse der Viehzählung von 1907.

a) Hufsäugetiere.

Kreise und Bezirke — Land	Pferde	Maultiere	Esel	Rindvieh	Darunter Kühe	Schafe	Schweine	Ziegen
I. Zahl der ermittelten Viehstücke.								
Straßburg-Stadt ..	4 814	4	7	2 455	1 913	727	5 325	474
Straßburg-Land ..	9 142	3	5	41 599	24 464	1 102	32 690	1 646
Erstein	6 801	3	23	27 041	15 276	2 274	24 525	2 080
Hagenau	5 305	1	10	25 215	14 401	2 482	17 833	3 261
Molsheim	2 149	1	28	22 366	13 145	2 000	13 338	2 519
Schlettstadt	5 127	8	23	24 950	13 460	788	16 780	3 321
Weißenburg	3 610	5	14	34 247	17 908	2 442	22 167	2 185
Zabern.....	5 053	—	5	44 118	25 728	7 304	34 125	2 926
Bez. Unter-Elsaß	**42 001**	**25**	**115**	**221 991**	**126 295**	**19 119**	**166 783**	**18 412**
Altkirch	3 457	2	1	38 379	17 253	463	23 310	1 606
Colmar	7 383	21	536	21 163	12 804	692	15 120	3 763
Gebweiler	3 481	14	365	14 820	8 335	872	13 355	2 539
Mülhausen	6 311	6	79	23 943	12 678	1 514	16 251	3 482
Rappoltsweiler ...	1 635	11	239	16 048	11 902	83	6 615	3 444
Thann	1 327	2	83	14 702	8 421	1 082	9 499	2 633
Bez. Ober-Elsaß	**23 594**	**56**	**1 303**	**129 061**	**71 393**	**4 706**	**84 150**	**17 467**
Metz-Stadt [1].....	2 973	—	3	322	281	219	903	161
Metz-Land [2])	15 794	8	16	24 393	15 127	4 908	41 040	3 449
Bolchen	7 741	—	9	24 775	13 268	3 893	36 052	2 812
Château-Salins ...	13 917	6	10	30 184	14 906	13 324	36 315	2 970
Diedenhofen-Ost ..	8 361	1	2	22 098	12 670	3 979	40 636	2 179
Diedenhofen-West	3 153	1	3	4 823	3 321	325	14 838	2 573
Forbach	8 405	—	3	27 958	15 207	6 447	29 859	5 797
Saarburg	7 649	7	13	31 131	15 539	6 298	29 365	3 323
Saargemünd	4 489	2	6	27 928	15 636	4 762	22 502	4 527
Bez. Lothringen	**72 482**	**25**	**65**	**193 612**	**105 955**	**44 155**	**251 510**	**27 791**
Elsaß-Lothringen 1907	**138 077**	**106**	**1 483**	**544 664**	**303 643**	**67 980**	**502 443**	**63 670**
1904	142 248	*	*	528 558	292 985	61 266	486 739	62 538
1900	142 787	85	1 362	501 933	289 736	82 961	441 061	60 808
1897	138 689	*	*	512 329	*	93 204	375 635	*
1892	137 327	34	1 317	487 243	282 310	97 303	370 405	62 098
1883	138 725	179	1 332	428 650	267 602	129 433	322 431	53 604
1873	135 698	395	1 392	418 484	252 431	191 142	266 505	56 579
II. Verhältniszahlen.								
Auf 1 qkm der landwirtschaftlich benutzten Fläche kommen im Jahre 1907 Stück:								
Unter-Elsaß	*14,38*	*0,008*	*0,04*	*76,04*	*43,26*	*6,55*	*57,13*	*6,31*
Ober-Elsaß	*11,09*	*0,03*	*0,61*	*60,68*	*33,56*	*2,21*	*39,56*	*8,21*
Lothringen.....	*16,90*	*0,006*	*0,01*	*45,14*	*24,71*	*10,29*	*58,64*	*6,48*
Elsaß-Lothringen.	*14,79*	*0,01*	*0,15*	*58,34*	*32,52*	*7,28*	*53,82*	*6,82*
Auf 100 Einwohner kommen Stück:								
Unter-Elsaß	*6,11*	*0,003*	*0,02*	*32,32*	*18,39*	*2,78*	*24,28*	*2,68*
Ober-Elsaß	*4,61*	*0,01*	*0,25*	*25,20*	*12,96*	*0,92*	*16,43*	*3,41*
Lothringen.....	*11,77*	*0,004*	*0,01*	*31,44*	*17,21*	*7,17*	*40,84*	*4,51*
Elsaß-Lothringen.	*7,61*	*0,005*	*0,08*	*30,02*	*16,73*	*3,74*	*27,68*	*3,51*

[1]) Einschließlich der am 1. 4. 08 einverleibten Gemeinden Devant-les-Ponts und Plantières.
[2]) Ohne Devant-les-Ponts und Plantières.

Digitized by Google

b) Federvieh, Bienenstöcke.

Kreise und Bezirke — Land	Federvieh					Bienenstöcke	
	Gänse	Enten	Hühner	Truthühner	Gesamtzahl	Gesamtzahl	darunter Stöcke mit beweglichen Waben
I. Grundzahlen.							
Straßburg-Stadt	2 538	2 074	34 997	179	**39 788**	431	326
Straßburg-Land	28 528	3 856	182 499	789	**215 672**	3 247	2 913
Erstein	10 393	3 470	145 850	327	**160 040**	2 182	1 936
Hagenau	19 769	2 686	123 041	368	**145 864**	2 026	1 761
Molsheim	4 796	2 329	91 104	152	**98 381**	3 741	3 059
Schlettstadt	3 815	1 580	108 754	271	**114 420**	4 079	3 244
Weißenburg	12 542	2 250	134 737	250	**149 779**	3 126	2 794
Zabern	12 564	7 032	159 361	503	**179 460**	5 657	5 075
Bez. Unter-Elsaß	**94 945**	**25 277**	**980 343**	**2 839**	**1 103 404**	**24 489**	**21 108**
Altkirch	6 574	1 736	125 956	257	**134 523**	5 486	2 233
Colmar	8 048	1 873	113 655	442	**124 018**	4 854	2 748
Gebweiler	2 691	1 418	77 034	379	**81 522**	4 356	2 377
Mülhausen	8 487	2 861	125 704	604	**137 656**	4 344	2 234
Rappoltsweiler	580	430	48 004	145	**49 159**	3 485	1 517
Thann	1 433	930	66 074	143	**68 580**	4 000	1 828
Bez. Ober-Elsaß	**27 813**	**9 248**	**556 427**	**1 970**	**595 458**	**26 525**	**12 937**
Metz-Stadt[1])	353	372	10 034	67	**10 826**	182	164
Metz-Land	6 153	9 413	184 220	1 004	**200 790**	5 918	3 217
Bolchen	1 749	4 751	95 855	335	**102 690**	5 483	4 289
Château-Salins	5 256	12 800	140 096	764	**158 916**	5 335	3 376
Diedenhofen-Ost	2 044	5 256	105 315	210	**112 825**	4 212	2 707
Diedenhofen-West	1 606	2 819	55 331	238	**59 994**	1 350	875
Forbach	2 135	4 472	112 417	222	**119 246**	4 871	3 811
Saarburg	4 682	8 236	109 156	378	**122 452**	4 584	3 553
Saargemünd	2 538	4 991	95 840	485	**103 854**	3 630	3 057
Bez. Lothringen	**26 516**	**53 110**	**908 264**	**3 703**	**991 593**	**35 565**	**25 049**
Elsaß-Lothringen							
1907	**149 274**	**87 635**	**2 445 034**	**8 512**	**2 690 455**	**86 579**	**59 094**
1900	164 693	84 003	2 057 039	6 525	2 312 260	87 103	52 665
1892	nicht ermittelt					67 138	33 971
1883	desgl.					56 661	13 098
1873	desgl.					80 694	29 554
II. Verhältniszahlen.							
Auf 1 qkm der landwirtschaftlich benutzten Fläche kommen im Jahre 1907 Stück:							
Unter-Elsaß	*32,52*	*8,65*	*335,81*	*0,97*	*377,90*	*8,38*	*7,23*
Ober-Elsaß	*13,07*	*4,34*	*261,62*	*0,93*	*279,97*	*12,47*	*6,08*
Lothringen	*6,18*	*12,38*	*211,79*	*0,86*	*231,22*	*8,29*	*5,84*
Elsaß-Lothringen	***15,99***	***9,38***	***261,93***	***0,91***	***288,22***	***9,27***	***6,33***
Auf 100 Einwohner kommen Stück:							
Unter-Elsaß	*13,82*	*3,68*	*142,76*	*0,41*	*160,68*	*3,56*	*3,07*
Ober-Elsaß	*5,43*	*1,80*	*108,66*	*0,38*	*116,28*	*5,17*	*2,52*
Lothringen	*4,31*	*8,62*	*147,49*	*0,60*	*161,02*	*5,77*	*4,06*
Elsaß-Lothringen	***8,23***	***4,83***	***134,74***	***0,47***	***148,27***	***4,77***	***3,25***

[1]) Einschl. Devant-les-Ponts und Plantières.

Digitized by Google

c) Anteil der 1907 bei den einzelnen Viehgattungen unterschiedenen Klassen.

Altersklassen	Elsaß-Lothringen	%	Unter-Elsaß	%	Ober-Elsaß	%	Lothringen	%
I. Pferde.								
Fohlen unter 1 Jahr alt	8 214	5,95	1 778	4,23	889	3,77	5 547	7,65
Pferde 1—2 Jahre alt	8 271	5,99	1 873	4,46	985	4,17	5 413	7,47
» 2—3 » »	6 821	4,94	1 765	4,20	865	3,67	4 191	5,78
» 3—4 » »	8 743	6,33	2 492	5,94	1 408	5,97	4 843	6,68
darunter Militärpferde	83	0,94	19	0,76	10	0,71	54	1,11
» 4 Jahre alt und älter	106 028	76,79	34 093	81,17	19 447	82,42	52 488	72,42
darunter Zuchthengste	1 730	1,63	417	1,22	259	1,33	1 054	2,00
» Militärpferde	16 715	15,76	4 135	12,13	2 690	13,83	9 890	18,84
Zuchtstuten	19 621	14,21	5 533	13,17	1 437	6,09	12 651	17,54
II. Rindvieh.								
Kälber unter 6 Wochen alt	22 734	4,18	9 708	4,37	5 085	3,94	7 941	4,10
» von 6 Woch. bis 3 Mon.	27 133	4,98	11 186	5,04	5 639	4,37	10 308	5,33
Jungvieh von 3—12 Monaten	75 881	13,93	31 608	14,24	16 023	12,41	28 250	14,59
» » 1—2 Jahren	81 818	15,02	32 767	14,76	17 730	13,74	31 321	16,18
darunter auf Mast	2 005	2,45	1 320	4,03	267	1,50	418	1,33
Rindvieh 2 Jahre alt und älter	337 098	61,89	136 722	61,59	84 584	65,54	114 792	59,30
darunter Bullen	5 538	1,64	1 746	1,28	1 288	1,52	2 504	2,16
» sonst. Stiere u. Ochsen	27 917	8,28	8 681	6,35	11 903	14,07	7 333	6,38
» Kühe	303 643	90,08	126 295	92,37	71 393	84,41	105 955	91,91
III. Schafe.								
Schafe unter 1 Jahr alt	18 097	26,59	4 766	24,93	1 016	21,59	12 297	27,85
» 1 Jahr alt und älter	49 901	73,41	14 353	75,07	3 690	78,41	31 858	72,15
darunter Böcke	2 173	4,35	1 011	7,04	188	5,09	974	3,06
» Mutterschafe	32 975	66,08	8 484	59,11	1 584	42,93	22 907	71,90
» Hämmel	14 753	29,57	4 858	33,85	1 918	51,98	7 977	25,04
IV. Schweine.								
Schweine unter ½ Jahr alt	313 702	62,44	116 278	69,72	53 348	63,39	144 076	57,29
» ½—1 Jahr alt	119 787	23,84	35 705	21,41	22 836	27,14	61 246	24,35
» 1 Jahr alt und älter	68 954	13,72	14 800	8,87	7 966	9,47	46 188	18,36
darunter Zuchteber	2 551	3,70	693	4,68	445	5,59	1 413	3,06
» Zuchtsäue	44 357	64,33	11 596	78,35	5 152	64,67	27 609	59,78
» sonstige Schweine	22 046	31,97	2 511	16,97	2 369	29,74	17 166	37,16
V. Ziegen.								
Ziegen unter 1 Jahr alt	10 341	16,24	3 270	17,76	2 482	14,21	4 589	16,51
» 1 Jahr und älter	53 329	83,76	15 142	82,24	14 985	85,79	23 202	83,49
darunter Böcke	2 310	4,33	718	4,74	612	4,08	980	4,22
» Ziegen (weibliche)	51 019	95,67	14 424	95,26	14 373	95,92	22 222	95,78

d) Die Bienenbesitzer im Jahre 1907.

Unter-Elsaß		Ober-Elsaß		Lothringen	
Kreise	Zahl der Bienenbesitzer	Kreise	Zahl der Bienenbesitzer	Kreise	Zahl der Bienenbesitzer
Straßburg-Stadt	65	Altkirch	1 116	Metz-Stadt	27
Straßburg-Land	648	Colmar	813	Metz-Land	1 150
Erstein	333	Gebweiler	657	Bolchen	1 156
Hagenau	492	Mülhausen	756	Château-Salins	933
Molsheim	792	Rappoltsweiler	768	Diedenhofen-Ost	826
Schlettstadt	775	Thann	858	Diedenhof.-West	231
Weißenburg	691			Forbach	1 086
Zabern	1 149			Saarburg	9 0
				Saargemünd	933
zusammen	4 945	zusammen	4 968	zusammen	7 252

Elsaß-Lothringen: 17 165 Bienenbesitzer.

Digitized by Google

2. Körung und Ankauf von Zuchthengsten.

Jahr	Bei der Körung			Angekaufte Zuchthengste		
	vorgeführte	angekörte	abgekörte	Zahl	Ankaufs-	Verkaufs-
	Hengste				Preis	
					ℳ	ℳ
1907	248	177	70	23	78 995	69 290
1906	212	176	36	12	40 044	28 410
1905	236	172	64	12	35 356	31 110
1904	276	204	72	13	36 301	35 160
1903	282	215	67	13	36 666	30 070
1902	284	221	63	20	55 721	46 840
1901	325	242	83	22	65 563	46 090
1900	346	264	82	21	58 034	44 400
1892	329	266	63	18	32 778	19 410
1882	425	304	121	19	46 142	28 250

3. Körung der Zuchtstiere.

Bezirke — Land	Ergebnis der Stierschauen	Schlag oder Rasse der vorgeführten Zuchtstiere										
		Landschlag	Vogesenvieh	Simmenthaler	Schweizer-Braunvieh	Durham	Normänner	Holländer (Ostfriesländer)	Anderer deutscher Schlag	Anderer ausländischer Schlag	Rasse nicht festzustellen
Unter-Elsaß	tauglich	124	142	1 808	—	—	—	—	52	—	—
	untaugl.	36	35	343	—	—	—	—	—	—	—
Ober-Elsaß	tauglich	373	168	721	—	2	—	—	—	3	2
	untaugl.	161	25	107	—	—	—	—	—	5	—
Lothringen	tauglich	201	19	1 067	—	153	—	846	—	7	—
	untaugl.	222	2	97	—	28	—	169	—	4	—
Elsaß-Lothr.											
1907	**tauglich**	**698**	**329**	**3 596**	**—**	**155**	**—**	**846**	**52**	**10**	**2**
	untaugl.	**419**	**62**	**547**	**—**	**28**	**—**	**169**	**—**	**9**	**—**
1906	tauglich	733	311	3 524	—	127	—	745	50	17	—
	untaugl.	445	87	462	—	22	—	105	1	9	—
1905	tauglich	871	301	3 440	13	174	3	626	41	1	1
	untaugl.	467	76	601	2	21	9	102	—	1	1
1904	tauglich	1 035	244	3 250	8	194	18	515	34	—	7
	untaugl.	421	68	465	6	25	3	70	—	1	2
1903	tauglich	1 081	226	3 192	24	231	32	401	37	6	8
	untaugl.	427	70	452	5	47	6	47	3	2	5
1902	tauglich	1 217	204	2 885	34	231	47	231	34	8	3
	untaugl.	523	54	386	5	50	16	23	1	—	3
1901	tauglich	1 458	149	2 450	34	272	62	229	71	8	5
	untaugl.	595	82	305	13	45	29	38	1	4	15
1900	tauglich	1 641	192	2 212	50	254	103	232	40	6	103
	untaugl.	686	99	295	15	54	17	32	4	3	92
1892/93	tauglich	3 111	—	1 348	315	395	—	253	5	184	1
	untaugl.	702	—	62	21	15	—	19	—	11	—
1882/83	tauglich	2 764	—	390	438	461	—	129	23	1	2
	untaugl.	523	—	7	22	25	—	12	4	2	9
1879/80	tauglich	2 009	—	430	521	323	—	138	74	24	7
	untaugl.	530	—	11	35	12	—	13	6	4	16

Digitized by Google

4. Die Verbreitung der Viehseuchen im Jahre 1907.

Art der Viehseuche	Bezirke — Land	Gesamtzahl: der verseuchten Gemeinden	Gesamtzahl: der verseuchten Gehöfte	Gesamtzahl: des erkrankten Viehes	Von den erkrankten Tieren sind: verendet	getötet worden: auf polizeiliche Anordnung	getötet worden: auf Veranlassung des Besitzers	genesen
Milzbrand ...	Unter-Elsaß	12	12	[1]) 13	11	—	2	—
	Ober-Elsaß	7	8	10	4	—	6	—
	Lothringen	21	22	25	23	—	2	—
	Elsaß-Lothringen	**40**	**42**	[1]) **48**	**38**	—	**10**	—
Rauschbrand .	Unter-Elsaß	2	2	2	2	—	—	—
	Ober-Elsaß	—	—	—	—	—	—	—
	Lothringen	12	13	[2]) 13	13	—	—	—
	Elsaß-Lothringen	**14**	**15**	[2]) **15**	**15**	—	—	—
Rotz	Unter-Elsaß	—	—	—	—	—	—	—
	Ober-Elsaß	—	—	—	—	—	—	—
	Lothringen	5	5	[3]) 16	—	[3]) 1	—	[3]) 15
	Elsaß-Lothringen	**5**	**5**	[3]) **16**	—	[3]) **1**	—	[3]) **15**
Tollwut	Unter-Elsaß	—	—	—	—	—	—	—
	Ober-Elsaß	1	1	1	—	1	—	—
	Lothringen	4	7	[4]) 10	[5]) 3	6	[6]) 1	—
	Elsaß-Lothringen	**5**	**8**	[4]) **11**	[5]) **3**	**7**	[6]) **1**	—
Bläschen-Ausschlag .	Unter-Elsaß	12	34	51	—	—	—	51
	Ober-Elsaß	4	12	14	—	—	1	13
	Lothringen	8	24	30	—	—	—	30
	Elsaß-Lothringen	**24**	**70**	**95**	—	—	**1**	**94**
Rotlauf.....	Unter-Elsaß	67	98	194	46	[7]) 141	86	60
	Ober-Elsaß	57	89	127	61	—	47	19
	Lothringen	32	65	117	66	—	40	[8]) 11
	Elsaß-Lothringen	**156**	**252**	**438**	**173**	[7]) **141**	**173**	[8]) **90**
Schweine-seuche	Unter-Elsaß	9	10	21	3	—	8	[10]) 10
	Ober-Elsaß	10	12	29	7	—	[9]) 14	2
	Lothringen	46	283	783	372	—	127	284
	Elsaß-Lothringen	**65**	**305**	**833**	**382**	—	[9]) **149**	[10])**296**
Schafräude ..	Unter-Elsaß	1	1	280	—	—	20	—
	Ober-Elsaß	5	5	986	—	—	193	793
	Lothringen	4	17	453	—	—	18	—
	Elsaß-Lothringen	**10**	**23**	**1 719**	—	—	**231**	**793**
Brustseuche..	Unter-Elsaß	7	16	?) 34	3	—	—	?) 31
	Ober-Elsaß	5	7	?) 7	1	—	—	?) 6
	Lothringen	20	33	?) 444	6	—	—	?)414
	Elsaß-Lothringen	**32**	**56**	?) **485**	**10**	—	—	?)**451**
Geflügel-cholera ...	Unter-Elsaß	3	13	149	149	—	—	—
	Ober-Elsaß	8	15	[11]) 395	334	—	61	—
	Lothringen	16	48	[12]) 845	839	—	—	6
	Elsaß-Lothringen	**27**	**76**	[13])**1 389**	**1 322**	—	**61**	**6**
Pferderäude..	Unter-Elsaß	2	2	6	--	—	3	3
	Ober-Elsaß	—	—	—	—	—	—	—
	Lothringen	4	4	5	—	—	—	5
	Elsaß-Lothringen	**6**	**6**	**11**	—	—	**3**	**8**
Schweinepest .	Unter-Elsaß	2	6	25	11	—	3	11
	Ober-Elsaß	1	1	3	—	—	3	—
	Lothringen	—	—	—	—	—	—	—
	Elsaß-Lothringen	**3**	**7**	**28**	**11**	—	**6**	**11**
Maul- und Klauenseuche	Unter-Elsaß	39	252	935	3	2	12	918
	Ober-Elsaß	24	65	246	—	—	4	242
	Lothringen	21	165	1 375	1	—	108	1 266
	Elsaß-Lothringen	**84**	**482**	**2 556**	**4**	**2**	**124**	**2 426**

[1]) Dazu 13 ansteckungsverdächtige. [2]) Dazu 30 ansteckungsverdächtige. [3]) Ansteckungsverdächtig. [4]) Darunter 3 Stück Rindvieh und 1 herrenlos aus Frankreich zugelaufener Hund. [5]) Darunter 2 Stück Rindvieh. [6]) Rindvieh. [7]) Darunter 139 wegen Ansteckungsgefahr. [8]) Dazu 23 ansteckungsverdächtige. [9]) Dazu 20 ansteckungsverdächtige. [10]) Außerdem 4 ansteckungsverdächtige [11]) Dazu 60 ansteckungsverdächtige [12]) Dazu 10 ansteckungsverdächtige. [13]) Dazu 70 ansteckungsverdächtige. ?) Die Meldungen hierüber sind unzulänglich.

Digitized by Google

5. Die Fleischbeschau im Jahre 1907.

a) Zahl der im Jahre 1907 geschlachteten Tiere.

Kreise und Bezirke — Land	Zahl der Schlachttiere, an denen die Fleischbeschau vorgenommen wurde									
	Pferde	Ochsen	Bullen	Kühe	Jungrinder über 3 Monate alt	Kälber bis 3 Monate alt	Schweine	Schafe	Ziegen	Hunde
Straßburg-Stadt	1 172	4 790	1 363	10 805	2 190	31 790	52 289	9 458	33	—
Straßburg-Land	20	266	157	4 654	1 921	4 281	12 272	272	316	—
Erstein	1	582	157	2 770	1 345	3 367	7 463	204	159	—
Hagenau	73	482	130	2 322	2 794	4 391	12 312	739	740	—
Molsheim	—	695	138	2 448	649	4 847	5 816	431	77	—
Schlettstadt ...	6	760	165	2 819	1 644	4 646	8 362	317	280	—
Weißenburg ...	1	157	121	894	2 617	1 761	6 617	343	396	—
Zabern.....	2	710	122	2 604	1 739	4 383	10 565	797	131	—
Unter-Elsaß .	**1 275**	**8 442**	**2 353**	**29 316**	**14 899**	**59 466**	**115 696**	**12 561**	**2 132**	—
Altkirch	3	823	83	1 491	1 037	2 357	7 195	125	142	—
Colmar	187	1 096	263	5 215	1 406	9 909	18 864	1 901	462	—
Gebweiler	3	687	100	3 467	625	5 972	13 977	408	798	—
Mülhausen	424	2 628	521	10 544	817	14 832	46 258	3 610	1 079	—
Rappoltsweiler	—	469	108	3 361	436	5 467	7 147	323	136	—
Thann	—	396	89	3 943	764	5 030	10 585	650	94	—
Ober-Elsaß . .	**617**	**6 099**	**1 164**	**28 021**	**5 085**	**43 567**	**104 026**	**7 017**	**2 711**	—
Metz-Stadt	1 079	2 426	827	3 301	501	11 821	38 173	14 494	2 170	—
Metz-Land	52	359	82	2 447	363	4 074	8 716	2 064	56	—
Bolchen	1	106	10	984	424	1 264	3 234	506	35	—
Château-Salins	1	335	49	464	472	1 954	3 383	1 218	59	—
Diedenhofen-O.	3	341	92	1 857	510	4 668	8 136	1 916	95	—
Diedenhofen-W.	336	176	264	5 163	311	7 696	17 950	1 512	103	—
Forbach	49	470	259	3 437	800	5 253	11 301	1 549	282	—
Saarburg	81	572	98	1 234	879	4 210	6 660	877	78	—
Saargemünd ..	68	398	101	2 592	1 134	5 360	8 461	859	363	—
Lothringen . .	**1 670**	**5 183**	**1 782**	**21 479**	**5 394**	**46 300**	**106 014**	**24 995**	**3 241**	—
Elsaß-Lothr. 1907	**3 562**	**19 724**	**5 299**	**78 816**	**25 378**	**149 333**	**325 736**	**44 573**	**8 084**	—
1906	3 819	22 029	5 082	79 945	25 068	151 962	270 307	46 776	7 667	4
1905	3 396	20 959	6 489	79 633	24 699	148 562	295 446	51 699	7 204	3
1904	2 849	21 731	6 149	74 039	18 402	137 529	316 645	45 857	6 510	—
Beanstandet wurden 1907:										
a) insgesamt ..	605	3 034	879	25 431	1 822	1 034	23 144	15 708	439	—
b) von 100 geschl. Tieren	*16,98*	*15,38*	*16,59*	*32,27*	*7,18*	*0,69*	*7,11*	*35,24*	*5,43*	—
c) wegen Tuberkulose von 100 der beanstandeten Tiere ..	*1,32*	*64,96*	*70,31*	*62,49*	*41,27*	*11,61*	*10,64*	*0,59*	*5,47*	—

Digitized by Google

b) Die Beanstandungsgründe und die Krankheiten der Schlachttiere im Jahre 1907.

Krankheitsformen	Bei der Schlachtvieh- und Fleischbeschau wurden Tiere ermittelt, die an vorstehenden Krankheiten litten:								
	Pferde	Ochsen	Bullen	Kühe	Jungvieh über 3 Monate alt	Kälber bis 3 Monate alt	Schweine	Schafe	Ziegen
I. Infektionskrankheiten.									
1. Eitrige oder jauchige Blutvergiftung	14	6	5	179	17	50	12	4	—
2. Milzbrand, Rauschbrand, Rinderseuche	—	1	—	5	2	—	—	—	—
3. Rotz	—	—	—	—	—	—	—	—	—
4. Maul- und Klauenseuche	—	8	1	17	—	—	8	27	—
5. Lungenseuche	—	—	—	—	—	—	—	—	—
6. Schweineseuche und Schweinepest	—	—	—	—	—	—	772	—	—
7. Rotlauf der Schweine	—	—	—	—	—	—	68	—	—
8. Nesselfieber (Backsteinblattern)	—	—	—	—	—	—	172	—	—
9. Tuberkulose	8	1 971	618	15 893	752	120	2 462	92	24
10. Strahlenpilzkrankheit oder Traubenpilzkrankheit	2	43	8	253	43	3	32	—	—
11. Andere Infektionskrankheiten	6	3	1	55	7	21	28	6	—
II. Invasionskrankheiten.									
12. Trichinen	—	—	—	—	—	—	4	—	—
13. Gesundheitsschädliche Finnen	—	35	17	76	43	1	1	—	—
14. Hülsenwürmer	2	126	38	1 516	98	16	3 994	407	21
15. Gehirnblasenwürmer	—	3	—	16	13	—	—	108	—
16. Leberegel	—	450	92	2 926	279	12	149	6 372	134
17. Lungenwürmer	—	16	1	65	13	10	5 246	8 024	184
18. Miescherschе Schläuche	—	1	—	—	—	—	10	26	17
19. Andere Invasionskrankheiten	11	3	2	71	10	1	168	229	5
III. Andere Erkrankungen und Mängel.									
20. Gelbsucht	1	2	—	16	—	18	14	21	—
21. Allgemeine Wassersucht	11	—	—	59	2	5	11	21	3
22. Leukaemie oder Pseudoleukaemie	4	—	—	2	—	1	1	—	—
23. Uraemie	1	1	—	3	1	2	6	—	—
24. Anderweitige nicht berücks. Geschwülste	31	2	—	25	1	4	7	2	—
25. Anderweitige Entzündungen, einschließlich abgekapselte Eiterherde	169	162	40	1 171	91	212	1 705	126	3
26. Blutige oder wässerige Durchtränkungen, Kalk- od. Farbstoffablagerung	116	16	13	277	51	51	700	38	3
27. Unreife der Kälber	—	—	—	—	—	58	—	—	—
28. Schwergeburten	3	—	—	393	—	—	18	2	3
29. Mangelhafte Ausblutung	—	6	1	90	27	8	25	7	—
30. In § 33 Absatz 2 der Ausführungsbestimmung A genannte Mängel	3	—	—	29	6	62	11	55	—
31. Fäulnis, Schimmelbildung, Verunreinigung des Fleisches u. dergl.	7	17	5	105	21	10	294	10	1
32. Geruchs- und Geschmacksabweichungen des Fleisches	—	3	—	26	14	—	37	—	23
33. Verschiedene andere Erkrankungen und Mängel	216	159	37	2 163	331	369	7 189	131	18
Insgesamt	605	3 034	879	25 431	1 822	1 034	23 144	15 708	439

c) Beurteilung des Fleisches der beanstandeten Tiere im Jahre 1907.

Beanstandungen	Pferde	Ochsen	Bullen	Kühe	Jungvieh über 3 Monate alt	Kälber bis 3 Monate alt	Schweine	Schafe	Ziegen
1. Untauglich der ganze Tierkörper	74	18	11	578	50	156	133	81	7
2. Untauglich der ganze Tierkörper, ausgenommen Fett	—	3	—	21	7	—	8	—	—
3. Untauglich nur die veränderten Teile im übrigen nicht beanstandeten Tiere	531	2 840	819	22 156	1 440	631	22 370	15 534	398
4. Bedingt tauglich	—	36	16	146	30	6	224	—	—
5. Im Nahrungs- und Genußwert erheblich herabgesetzt	—	122	25	2 393	280	231	260	93	34

Digitized by Google

D. Landwirtschaftliche Anstalten, landwirtschaftliches Vereins- und Versicherungswesen.[1])

I. Anstalten und Vereine für landwirtschaftliche Zwecke im Jahre 1907.

Art der Anstalten	Elsaß-Lothringen	Unter-Elsaß	Ober-Elsaß	Lothringen
I. Landwirtschaftliche Lehr- und Versuchsanstalten.				
a) Landwirtschaftl. Schulen				
1. Landwirtschafts- und Ackerbauschule	1	—	1	—
Zahl der Lehrer 1907/8	18	—	18	—
Zahl der Schüler 1907/8	152	—	152	—
2. Landw. Winterschulen	12	4	3	5
Zahl der Lehrer 1907/8	18	7	5	6
Zahl der Schüler 1907/8	359	99	147	123
3. Haushaltungsschulen	5	2	1	2
4. Landw. Waisenhaus	1	1	—	—
b) Landw. Versuchsanstalten.	1	—	1	—
II. Landwirtschaftliche Vereine.				
a) Landw. Bezirks- und Kreisvereine	23	9	6	8
*) *b*) Revisionsverband der landwirtsch. Genossenschaften	1	1	—	—
c) Spezialvereine für				
1. Pferdezucht	8	7	—	1
2. Rindviehzucht	40	29	5	6
3. Schweinezucht	2	2	—	—
4. Ziegenzucht	3	—	1	2
5. Molkerei Genossenschaften	26	11	5	10
6. Geflügel- u. Kaninchenzucht	15	5	6	4
7. Bienenzucht	1	1	—	—
8. Garten-, Obstbau-, Weinbauvereine	34	19	6	9
9. Hopfenbauvereine	11	11	—	—
10. Tabakbauvereine	44	44	—	—
11. Fischereivereine	53	18	19	16
12. Saatzuchtgenossenschaft	1	—	1	—
13. Maschinengenossenschaften	35	4	—	31
14. Vereine für den Absatz landwirtschaftlicher Produkte	4	4	—	—
15. Verschiedene Vereine	17	10	3	4
III. Versicherungsvereine.				
a) Viehversicherungsvereine	161	101	43	17
b) Kreis-Hagelversicherungsvereine	16	6	3	7

* Dem Revisionsverband landwirtschaftlicher Genossenschaften haben sich folgende Genossenschaften angeschlossen: 1. die landwirtschaftliche Landeszentralkasse, 2. 37 Landwirtschaftskassen, 3. 12 Darlehnskassenvereine, 4. 38 Rindviehzuchtgenossenschaften, 5. 17 Molkereigenossenschaften, 6. 1 Elsässische Hopfenpflanzergenossenschaft, 1 Futterverwertungsgenossenschaft, 1 Winzergenossenschaft, 1 Kirschwasser- und Waldbeerengenossenschaft, 1 landwirtschaftlicher Konsumverein, 1 Pferdezuchtgenossenschaft, 2 Schweinezuchtgenossenschaften, 1 Ziegenzuchtverein, 1 Verein für Geflügel-, Vogel- und Kaninchenzucht, 1 Saatzuchtgenossenschaft, 1 Hopfenbauverein und 1 Winzerverein

[1]) Über landw. Genossenschaftswesen vgl. auch Kap. IX.

Digitized by Google

2. Die landwirtschaftlichen Kreisvereine.

Kreisvereine	Mitgliederzahl		
	1. Januar 1908	1. Januar 1907	(+)Zunahme (—)Abnahme
Straßburg-Stadt	545	514	+ 31
Straßburg-Land	2 842	2 749	+ 93
Erstein	1 816	1 808	+ 8
Hagenau	2 662	2 553	+ 109
Molsheim	1 680	2 546	+ 134
Schlettstadt	2 648	2 630	+ 18
Weißenburg	1 800	1 644	+ 156
Zabern I	2 016	1 920	+ 96
Zabern II	1 992	1 909	+ 83
Unter-Elsaß	**18 001**	**17 273**	**+ 728**
Altkirch	1 140	1 096	+ 44
Colmar	1 403	1 345	+ 58
Gebweiler	1 371	1 344	+ 27
Mülhausen	1 334	1 468	— 134
Rappoltsweiler	1 381	1 354	+ 27
Thann	1 242	1 230	+ 12
Ober-Elsaß	**7 871**	**7 837**	**+ 34**
Metz	2 631	2 459	+ 172
Bolchen	1 100	937	+ 163
Château-Salins	1 480	1 295	+ 185
Diedenhofen-Ost	1 523	1 476	+ 47
Diedenhofen-West	386	333	+ 53
Forbach	952	870	+ 82
Saarburg	2 516	2 906	— 390
Saargemünd	1 693	1 626	+ 67
Lothringen	**12 281**	**11 902**	**+ 379**
Elsaß-Lothringen	**38 153**	**37 012**	**+ 1 141**

Über Geschäftsergebnisse für das Jahr 1906 vgl. Kap. IX.

3. Die Rinderzuchtgenossenschaften im Jahre 1907.

Bezirke — Land	Zahl der		Im Zuchtbuche 1907 eingetragene Tiere					Eingeführte reinrassige Tiere				Verkaufte selbstgezogene Tiere	
	Genossenschaften	Mitglieder	Stiere	Kühe	Kalbinnen	Rinder	Zusammen	Stiere	Kühe	Kalbinnen	Rinder	Stiere	Rinder
Unter-Elsaß	29	1 011	97	1 174	277	395	1 943	22	10	18	40	283	47
Ober-Elsaß	4	126	27	156	79	102	364	2	—	—	15	37	17
Lothringen	6	90	22	93	33	14	162	4	1	—	6	27	—
Elsaß-Lothr. 1907	39	1 227	146	1 423	389	511	2 469	28	11	18	61	347	64
1906	40	1 231	174	1 519	318	553	2 564	27	17	26	39	333	79
1905	39	1 160	102	1 310	340	353	2 105	39	20	64	67	211	46

4. Prämierung von Pferden und Rindvieh im Jahre 1907.

Bezirke — Land	Prämierung von						
	Pferden				Rindvieh		
	vorgeführte Pferde		prämierte Pferde		vorgeführt wurden	zur Prämierung zugelassen	prämiert insgesamt
	Warmblut	Kaltblut	Warmblut	Kaltblut			
Unter-Elsaß	263	278	137	151	1 015	743	501
Ober-Elsaß	12	97	10	60	611	474	296
Lothringen	—	354	—	235	350	259	200
Elsaß-Lothringen	**275**	**729**	**147**	**446**	**1 976**	**1 476**	**997**

Digitized by Google

5. Die Kreis-Hagelversicherungsvereine in Elsaß-Lothringen im Jahre 1907.

a) Allgemeine Übersicht.

Bezirke — Land	Zahl der		Versicherte		Geschäftsergebnis	
	Policen	Mitglieder	Fläche	Summe	Einnahme	Ausgabe
			ha	ℳ	ℳ	ℳ
Unter-Elsaß	1 657	5 755	10 217,62	4 855 226	22 194	17 097
Ober-Elsaß	713	1 887	5 391,06	2 517 289	5 233	3 984
Lothringen	3 800	5 625	36 738,61	14 436 055	39 463	36 045
Elsaß-Lothringen						
1907	**6 170**	**13 267**	**52 347,29**	**21 808 570**	**66 890**	**57 126**
1906	5 934	13 139	52 421,55	21 507 267	168 671	148 950
1905	4 632	10 892	44 674,17	18 383 341	199 022	106 427
1904	4 382	10 599	42 186,48	17 400 323	192 130	36 697
1903	4 117	10 234	41 853,56	16 937 173	213 343	86 130
1902	3 912	9 853	40 145,53	16 108 541	260 489	87 329
1901	3 872	9 562	38 351,75	15 474 188	240 107	59 216
1900	3 233	8 509	33 428,00	13 271 542	164 684	27 530

b) Die im Jahre 1907 durch die Kreishagelversicherungsvereine versicherten Fruchtarten.

Bezirke — Land	Wein		Hopfen		Tabak		Andere Handelsgewächse		Körnerfrüchte etc.	
	ha	ℳ	ha	ℳ	ha	ℳ	ha	ℳ	ha	ℳ
Unter-Elsaß	24,63	32 083	43,94	63 334	36,83	37 248	3,72	2 552	10 108,50	4 720 009
Ober-Elsaß	64,34	108 019	0,20	320	—	—	—	—	5 326,52	2 408 950
Lothringen	369,84	517 294	1,42	1 792	0,04	80	0,05	30	36 367,26	13 916 859
Elsaß-Lothr.. 1907	458,81	657 396	45,56	65 446	36,87	37 328	3,77	2 582	51 802,28	21 045 818

c) Entschädigungen.

Bezirke — Land	Zahl der geschädigten Orte	Geschädigte Fläche	Höhe des Schadens		Geschädigt v. 100 ha der versicherten Fläche
			überhaupt	berechnet auf 1 ha	
		ha	ℳ	ℳ	ha
Unter-Elsaß	67	1 009,20	139 348	*138*,07	*9*,87
Ober-Elsaß	29	286,38	26 790	*93*,54	*5*,31
Lothringen	78	1 534,77	140 267	*91*,39	*4*,17
Elsaß-Lothringen					
1907	**174**	**2 830,35**	**306 405**	*108*,25	*5*,41
1906	176	2 779,65	200 121	*72*,00	*5*,30
1905	503	8 440,32	829 334	*98*,26	*18*,89
1904	158	2 760,19	247 335	*89*,61	*6*,54
1903	210	2 448,03	118 600	*48*,45	*5*,85
1902	103	1 612,66	179 711	*111*,44	*4*,02
1901	162	1 834,47	109 592	*59*,74	*4*,78
1900	224	3 468,60	199 976	*57*,65	*10*,38

Digitized by Google

6. Geschäftsumsatz der in Elsaß-Lothringen konzessionierten Hagelversicherungsgesellschaften.

Rechnungsjahr	Zahl der versicherten Landwirte	Wert der versicherten Früchte	Höhe der von den Versicherten gezahlten Prämien	An die Versicherten gezahlte Entschädigungen	Zahl der geführten Prozesse
		ℳ	ℳ	ℳ	
1907	15 778	26 584 872	554 130	340 821	18
1906	15 603	26 292 820	527 517	203 352	8
1905	12 685	21 801 490	486 100	843 437	25
1904	12 557	20 774 439	230 025	246 312	30
1903	12 721	20 604 044	279 687	126 170	63
1902	13 479	20 168 848	275 845	216 102	31
1901	13 449	19 305 591	246 594	124 042	41
1900	12 352	17 761 306	200 717	217 823	16
1899	11 972	18 423 667	220 744	88 924	50
1898	12 380	19 850 723	233 077	103 289	8
1897	5 324	11 051 487	132 645	377 915	60

7. Viehversicherung im Jahre 1907.

Vortrag	Zahl der Vereine	Zahl der versicherten Viehbesitzer	Stückzahl des versicherten Viehes	Wert des versicherten Viehes	Entschädigungen		Rechnungsabschluß	
					Zahl	Betrag	Ausgabe	Einnahme
				ℳ		ℳ	ℳ	ℳ
I. Lokale Viehversicherungsvereine.								
a) **Vereine, welche dem Verbande d. öffentl. Viehversicherungsvereine angehören:**								
1. Kreisvereine ...	5	5 933	11 590	3 713 850	215	60 040	79 642	115 348
2. Ortsversicherungsvereine	53	2 985	7 019	2 165 970	106	31 220	45 831	97 710
Summa....	**58**	**8 918**	**18 609**	**5 879 820**	**321**	**91 260**	**125 473**	**213 058**
b) **Vereine, welche dem Verbande nicht angehören:**								
1. Unter-Elsaß	74		22 376	5 223 898	403	98 585	113 389	119 490
2. Ober-Elsaß	25		4 498	962 190	84	16 416	18 881	18 186
3. Lothringen	4		777	219 332	12	2 172	2 881	2 092
Elsaß-Lothringen	**103**		**27 651**	**6 405 420**	**499**	**117 173**	**135 151**	**139 768**
II. Viehversicherungsgesellschaften auf Gegenseitigkeit*..	14	[1]) 4 673	[2])10 064	7 040 250	540	251 680	Verwaltungskosten 77 000	.

* Der Umfang der Schlachtviehversicherung ist hier außer Betracht gelassen. — [1]) Versicherungspolizen. — [2]) Darunter 9 333 Pferde; die Kreis- und Orts-Viehversicherungsvereine übernehmen das Risiko nur für Rindvieh.

Digitized by Google

8. Die freien und autorisierten Meliorations-, Feldwege- und Flurbereinigungsgenossenschaften, gebildet vom Jahre 1876 bis 31. März 1907.

Bezirke — Land	Meliorationsgenossenschaften			Feldwegegenossenschaften			Flurbereinigungsgenossenschaften		
	Anzahl	Beteiligte	Beteiligte Fläche	Anzahl	Beteiligte	Beteiligte Fläche	Anzahl	Beteiligte	Beteiligte Fläche
			ha			ha			ha
Unter-Elsaß ...	242	17 953	8 778,25	87	11 010	2 785,97	45	8 975	4 122,47
Ober-Elsaß ...	162	12 223	5 240,31	109	14 844	6 659,61	26	5 243	3 325,65
Lothringen ...	178	7 502	3 592,41	149	15 354	17 532,06	16	2 455	2 975,59
Elsaß-Lothr.	**582**	**37 678**	**17 610,94**	**345**	**41 208**	**26 977,64**	**87**	**16 673**	**10 423,71**

9. Die Ausgaben für Meliorationsarbeiten sowie die persönlichen und sächlichen Ausgaben für das Meliorationspersonal.

Rechnungsjahr	Durch Syndikate, Genossenschaften, Korporationen und Gemeinden ausgeführte Arbeiten			Durch den Staat als Bauherrn ausgeführte Arbeiten				Ausgaben für das gesamte Meliorationspersonal	Summe aller Ausgaben
	Insgesamt	Davon treffen auf		Insgesamt	Davon treffen auf				
		Fluß- und Bachkorrektionen, Ufer- und Dammbauten	Wasserleitungen		Schiffbare Ill u. Nebenarme	Stauweiher	Rhein-Ill-Kanal		
	Ausgaben in 1 000 ℳ								
1907	2 544	147	1 881	193	100	5	3	334	3 071
1906	3 701	192	2 638	108	55	11	3	320	4 129
1905	2 287	213	1 509	64	30	12	1	306	2 657
1904	1 866	248	1 168	264	42	15	171	267	2 397
1903	1 790	237	1 200	212	108	27	4	262	2 264
1902	1 542	221	835	389	58	26	98	266	2 197
1901	2 014	262	1 347	530	90	98	180	262	2 806
1900	1 588	303	991	713	79	171	376	245	2 546
1899	1 958	498	1 106	883	80	43	395	229	3 070
1898	1 088	234	556	607	85	64	281	214	1 909
1897/8	1 343	396	617	279	158	64	21	212	1 834
1877—1896/7	**15 305**	**5 576**	**4 699**	**4 437**	**1 241,5**	**2 019**	**7**	**2 970**	**22 712**
Gesamtausgabe v. J. 1877—1907	**37 026**	**8 527**	**18 547**	**8 679**	**2 126,5**	**2 555**	**1 540**	**5 887**	**51 592**
Hierv. aus Staatsmitteln bestr.	8 800	5 634	3 014	6 461	1 777	2 189	522	5 333	20 594
Auf je 100 ℳ der Gesamtausgaben treffen Staatszuschüsse ℳ	*23,76*	*66,07*	*16,25*	*74,44*	*83,74*	*85,67*	*33,89*	*90,58*	*39,91*

Digitized by Google

IV. Forstwesen.

I. Die Waldflächen und ihre Verteilung nach dem Besitz.

(Stand vom 1. April.)

Bezirke — Land	Unter der Staatsforstverwaltung stehende Waldungen: Staatswald ha	Ungeteilter Wald *) ha	Gemeindewald ha	Anstaltswald ha	Privatwaldungen ha	Summe aller Waldungen ha
a) Grundzahlen.						
Unter-Elsaß	40 957,05	16 253,48	73 739,67	1 209,24	28 352,77	160 512,21
Ober-Elsaß	22 172,68	—	81 775,75	222,51	20 981,98	125 152,92
Lothringen	75 075,71	—	43 770,58	1 036,34	38 530,53	158 413,16
Elsaß-Lothringen						
1907	**138 205,44**	**16 253,48**	**199 286,00**	**2 468,09**	**87 865,28**	**444 078,29**
1906	137 855,43	16 253,48	199 082,40	2 465,39	88 217,39	443 874,09
1902	136 833,19	16 251,90	199 174,39	2 515,02	89 263,04	444 037,54
1901	136 424,94	16 252,48	199 144,43	2 515,03	88 913,53	443 250,41
1891	136 385,78	16 298,49	199 089,30	2 604,03	90 088,65	444 466,24
1881	133 922,86	17 188,14	198 416,28	2 452,00	93 614,40	445 593,69
1871	133 811,13	17 995,87	197 314,67	2 215,85	94 929,00	446 266,52

*) Vom Staat und von Gemeinden in ungeteiltem Eigentum besessener Wald

b) Verhältniszahlen.

Auf 100 ha der Gesamtwaldfläche des Landes treffen:

Unter-Elsaß	*25,52*	*10,13*	*45,94*	*0,75*	*17,66*	*100*
Ober-Elsaß	*17,72*	—	*65,34*	*0,18*	*16,76*	*100*
Lothringen	*47,39*	—	*27,63*	*0,65*	*24,32*	*100*
Elsaß-Lothringen						
1907	*31,12*	*3,66*	*44,88*	*0,56*	*19,78*	*100*
1906	*31,06*	*3,66*	*44,85*	*0,56*	*19,87*	*100*
1902	*30,82*	*3,66*	*44,85*	*0,57*	*20,10*	*100*
1901	*30,78*	*3,66*	*44,93*	*0,57*	*20,06*	*100*
1891	*30,70*	*3,63*	*44,80*	*0,59*	*20,28*	*100*
1881	*30,05*	*3,86*	*44,53*	*0,55*	*21,01*	*100*
1871	*29,99*	*4,03*	*44,21*	*0,50*	*21,27*	*100*

2. Das Forstpersonal im Jahre 1907.

Bezirke — Land*)	Bei den Bezirkspräsidien: Oberforstmeister	Forsträte	In der lokalen Verwaltung: Oberförster	Forstschutzbeamte: in den Staats- und ungeteilten Waldungen: Revierförster	Förster	in den Gemeinde- und Anstaltswaldungen: Hegemeister	Förster und Waldwärter
Unter-Elsaß	1	3	24	7	101	8	162
Ober-Elsaß	1	2	17	3	37	33	185
Lothringen	1	3	23	6	130	2	68
Elsaß-Lothr....							
1907	**3**	**8**	**64**	**16**	**268**	**43**	**415**
1900	3	8	64	16	268	44	396
1880	3	9	63	17	277	486	

*) Dazu 1 Landforstmeister und 1 Forstrat (Vorstand des Forsteinrichtungsbureaus) beim Ministerium.

Digitized by Google

3. Die Forsten und Holzungen nach der Aufnahme vom Jahre 1900.

Vortrag	Arten des Besitzstandes: Staats-	Ungeteilte	Gemeinde-	Anstalts-	Privat-	Zusammen
	Forsten					
I. Betriebsarten (Hektar).						
Laubwald: Niederwald	51	—	12 288	401	14 648	27 388
Laubwald: Mittelwald	—	—	61 876	1 000	37 530	100 406
Laubwald: Plänterwald	—	—	1 200	—	900	2 100
Laubwald: Hochwald	87 551	6 646	55 263	658	14 083	164 201
Zusammen	**87 602**	**6 646**	**130 627**	**2 059**	**67 161**	**294 095**
Nadelwald: Plänterwald	—	—	1 307	—	987	2 294
Nadelwald: Hochwald	48 828	9 283	64 472	455	20 405	143 443
Zusammen	**48 828**	**9 283**	**65 779**	**455**	**21 392**	**145 737**
Gesamtfläche	**136 430**	**15 929**	**196 406**	**2 514**	**88 553**	**439 832**
II. Holzarten (Hektar).						
Im Hochwald waren bestanden mit:						
A. Eichen	27 171	4 250	14 928	441	2 606	49 396
A. Birken, Erlen pp.	2 969	276	2 847	3	466	6 561
A. Buchen pp.	57 411	2 120	37 488	214	11 011	108 244
Zusammen Laubwald	**87 551**	**6 646**	**55 263**	**658**	**14 083**	**164 201**
Dar. üb. 100 Jahre alt	10 087	893	6 721	31	689	18 421
81—100 „ „	10 880	468	8 947	102	1 650	22 047
61— 80 „ „	13 315	1 512	11 974	130	2 901	29 832
41— 60 „ „	13 772	1 958	9 827	163	3 529	29 249
21— 40 „ „	22 190	1 146	9 211	138	3 202	35 887
bis 20 „ „	16 335	669	8 112	94	1 991	27 201
Räumden	302	—	239	—	94	635
Blößen	670	—	232	—	27	929
B. Kiefern	18 751	8 728	13 455	367	7 384	48 685
B. Lärchen	75	2	107	—	44	228
B. Fichten	4 699	208	5 593	29	1 823	12 352
B. Tannen	25 303	345	45 317	59	11 154	82 178
Zusammen Nadelwald	**48 828**	**9 283**	**64 472**	**455**	**20 405**	**143 443**
Dar. üb. 100 Jahre alt	8 563	382	13 554	28	1 466	23 993
81—100 „ „	4 502	1 933	10 558	57	1 977	19 027
61— 80 „ „	5 723	1 759	10 006	82	2 908	20 478
41— 60 „ „	8 065	1 664	9 059	46	4 050	22 884
21— 40 „ „	10 448	1 632	10 909	193	4 907	28 089
bis 20 „ „	9 814	1 773	8 965	48	4 711	25 311
Räumden	480	—	623	—	212	1 315
Blößen	1 233	140	798	1	174	2 346
III. Holzertrag (Festmeter).						
Nutzholz	289 965	22 917	290 796	1 224	130 000	734 902
Brennholz	229 370	24 629	419 846	5 036	190 053	868 934
Zusammen Derbholz	519 335	47 546	710 642	6 260	320 053	1 603 836
Stock- und Reisholz	86 285	19 655	269 815	5 839	125 500	507 094
Eichenlohe	30	—	2 726	44	1 170	3 970
Weidenruten	—	—	52	20	34	106

Digitized by Google

4. Holzeinschlag und Solleinnahme für Holz in den Staats- und ungeteilten Waldungen.

Rechnungsjahr	Holzbodenfläche	Holzeinschlag in Festmetern			Solleinnahme für Holz				
		im ganzen	pro ha der Holzbodenfläche	Nutzholz	im ganzen	für 1 ha Holzboden	für 1 Festmeter		
							Nutzholz	Brennholz	Gesamtholz
	ha			%	ℳ	ℳ	ℳ	ℳ	ℳ
1906	151 213	629 717	4,16	41,5	7 696 532	50,09	17,86	8,22	12,22
1905	151 180	605 925	4,01	39,7	7 379 072	48,80	17,29	8,81	12,16
1904	150 776	600 604	3,98	40,1	7 371 558	48,88	17,97	8,45	12,27
1903	150 302	751 919	5,00	52,2	8 189 592	54,49	14,32	7,41	10,89
1902	150 163	759 008	5,05	46,7	8 014 875	53,37	13,60	7,74	10,50
1901	150 039	608 249	4,05	39,0	7 004 289	46,68	15,40	9,17	11,61
1900	152 357	651 512	4,28	43,6	7 801 196	51,20	17,06	8,03	11,97
1892	150 355	897 610	5,97	54,0	8 204 720	54,57	11,62	6,73	9,33
1882	149 057	592 219	3,97	36,1	5 121 489	34,36	13,88	5,39	8,55
1872	150 195	463 529	3,08	33,0	4 442 450	29,58	—	—	9,58

5. Die Erlöse aus den Holzversteigerungen in den Staats- und ungeteilten Waldungen.

Bezirke — Land	Versteigerte Holzmenge (Festmeter)		Nutzholz ohne Rinde	Reiserholz	Erlös für 1 Festmeter			
	Nutzholz ohne Rinde	Brennholz			Nutzholz ohne Rinde	Brennholz	Derbholz	Gesamtmasse
			%	%	ℳ	ℳ	ℳ	ℳ
Unter-Elsaß	108 062	143 240	*43*	*12*	20,41	8,80	14,86	13,79
Ober-Elsaß	14 910	30 886	*33*	*22*	18,21	11,01	14,33	13,35
Lothringen	90 416	147 825	*38*	*13*	21,78	8,65	14,73	13,63
Elsaß-Lothringen								
1906	**213 388**	**321 951**	*40*	*15*	**20,83**	**8,95**	**15,04**	**13,68**
1905	198 886	321 106	*38*	*18*	20,31	9,62	15,42	13,72
1904	197 781	314 315	*39*	*14*	21,18	9,61	15,71	14,01
1903	216 948	319 127	*41*	*15*	16,51	8,13	12,46	11,52
1902	307 824	364 892	*46*	*17*	15,19	8,34	12,68	11,48
1901	195 110	326 794	*37*	*18*	18,11	10,07	14,55	13,08
1900	239 039	322 460	*43*	*17*	19,86	8,78	15,08	13,50
1890	198 125	338 566	*36*	*18*	15,45	6,80	11,26	9,99

Digitized by Google

6. Holzeinschlag, Abgabe von Waldstreu und erzielter Ertrag in den Waldungen der Gemeinden und öffentlichen Anstalten.

Bezirke — Land	Holzbodenfläche ha	Der Holzeinschlag betrug Festmeter insgesamt	Der Holzeinschlag betrug Festmeter pro ha Holzbodenfläche	Holzwerbungskosten ℳ	An Waldstreu wurden abgegeben insgesamt Raummeter	Ertrag im ganzen ℳ	Ertrag pro ha Gesamtfläche ℳ
Unter-Elsaß . . .	73 641	424 271	5,76	847 600	14 869	5 231 952	69,81
Ober-Elsaß	80 601	403 911	5,01	903 291	1 183	4 826 243	58,86
Lothringen	42 604	140 543	3,30	276 659	3 759	1 400 847	31,26
Elsaß-Lothr.. 1906	**196 846**	**968 725**	**4,92**	**2 033 550**	**19 811**	**11 459 042**	**56,80**
1905	197 161	925 823	4,70	1 907 719	17 829	10 765 071	53,41
1904	196 909	925 227	4,70	1 950 536	40 378	9 598 589	47,55
1903	189 310	981 662	5,19	2 029 635	91 199	10 095 608	50,07
1902	198 543	1 021 920	5,15	1 963 815	73 494	8 984 008	44,55
1901	196 687	947 193	4,82	2 148 673	38 584	8 506 576	42,61
1900	197 758	916 967	4,64	1 769 176	33 457	—	—
1892	199 889	1 050 768	5,26	1 769 942	96 105	—	—
1885	201 446	976 980	4,84	—	—	—	—

7. Die auf den Staats- und ungeteilten Waldungen lastenden Berechtigungen.

Bezirke — Land	Bau- und Nutzholzberechtigungen: Belastete Fläche (ha)	Masse pro Jahr (Festmeter)	Geldwert der genutzten Masse (ℳ)	Geldwert der Gegenleistung (ℳ)	Brennholzberechtigungen: Belastete Fläche (ha)	Masse pro Jahr (Festmeter)	Geldwert der genutzten Masse (ℳ)	Geldwert der Gegenleistung (ℳ)	Raff- und Leseholzberechtigungen: Belastete Fläche (ha)	Geldwert der Gegenleistung (ℳ)
Unter-Elsaß .	6 194	3 600	4 532	462	15 612	14 200	71 285	22 011	30 301	165
Ober-Elsaß . .	—	—	—	—	758	100	300	—	—	—
Lothringen . .	8 470	14 056	335 539	49 680	8 900	6 725	63 189	42 990	7 700	—
Elsaß-Lothr. 1907	**14 664**	**17 656**	**340 071**	**50 142**	**25 270**	**21 025**	**134 774**	**65 001**	**38 001**	**165**
1906	14 664	17 656	340 071	50 142	25 270	21 025	134 774	65 001	38 001	165
1883	15 993	17 656	202 829	40 408	19 515	21 025	110 266	35 611	38 001	98

Bezirke — Land	Weideberechtigungen: Belastete Fläche (ha)	Geldwert der Gegenleistung (ℳ)	Mastberechtigungen: Belastete Fläche (ha)	Geldwert der Gegenleistung (ℳ)	Streuberechtigungen: Belastete Fläche (ha)	Geldwert der Gegenleistung (ℳ)	Sägemühlberechtigungen: auf Tagewerke	auf Stämme
Unter-Elsaß .	19 874	16	8 324	593	605	—	—	—
Ober-Elsaß . .	17 261	30	—	—	—	—	—	—
Lothringen . .	26 885	610	21 425	231	—	—	28	86
Elsaß-Lothr. 1907	**64 020**	**656**	**29 749**	**824**	**605**	—	**28**	**86**
1906	64 020	656	29 749	824	—	—	28	86
1883	83 724	462	37 661	720	2 555	—	55,5	166,5

Digitized by Google

8. Die Waldrodungen und Aufforstungen.

Bezirke — Land	Es sind **gerodet** worden				Es sind **aufgeforstet** worden			
	im Staats- und ungeteilten Wald	im Gemeinde- und Anstaltswald	im Privatwald	zusammen	im Staats- und ungeteilten Wald	im Gemeinde- und Anstaltswald	im Privatwald	zusammen
	Hektar				Hektar			
Unter-Elsaß	—	96,53	0,11	96,64	—	139,55	0,90	140,45
Ober-Elsaß.	—	2,60	1,03	3,63	0,53	28,17	0,83	29,53
Lothringen	1,19	—	2,00	3,19	1,80	7,54	51,80	61,14
Elsaß-Lothr.								
1907	**1,19**	**99,13**	**3,14**	**103,46**	**2,33**	**175,26**	**53,53**	**231,12**
1906	**1,34**	**12,49**	**6,79**	**20,62**	**11,50**	**67,36**	**41,34**	**120,20**
1871—1907	**1 128,22**	**2 366,02**	**1 714,22**	**5 208,46**	**1 072,69**	**2 450,26**	**1 463,04**	**4 985,99**

9. Die Windfälle in den unter der Staatsforstverwaltung stehenden Waldungen in den Jahren 1870—1908.

Bezirke — Land	Fläche (ha)		Windfälle (Fm) 1870 bis 1908	
	Staatswald	Gemeindewald	Staatswald	Gemeindewald
Unter-Elsaß.....	2 495	1 150	1 247 553	574 814
Ober-Elsaß	88	1 068	43 761	533 908
Lothringen.....	1 511	8	755 798	4 324
Elsaß-Lothringen.....	**4 094**	**2 226**	**2 047 112**	**1 113 046**
Zusammen . . .	**6 320**		**3 160 158**	

10. Ertrag aus der in den Staats- und ungeteilten Waldungen verpachteten und verwalteten Jagd.

Bezirke — Land	Gesamtwaldfläche	Davon verpachtet			Davon verwaltet		
			Jahrespachtbetrag			Erlös	
	ha	ha	insgesamt ℳ	durchschnittlich pro ha ℳ	ha	insgesamt ℳ	durchschnittlich pro ha ℳ
Unter-Elsaß	57 211	26 923	21 615	*0,81*	30 288	10 340	*0,34*
Ober-Elsaß	22 173	13 264	13 215	*1,00*	8 909	1 091	*0,12*
Lothringen	75 075	38 319	51 331	*1,34*	36 756	9 609	*0,26*
Elsaß-Lothr.							
1906	**154 459**	**78 506**	**86 161**	*1,10*	**75 953**	**21 040**	*0,28*
1905	154 109	78 496	86 161	*1,10*	75 613	19 089	*0,25*
1904	153 900	78 496	85 996	*1,10*	75 404	19 132	*0,25*
1903	153 670	78 293	85 896	*1,10*	75 377	19 801	*0,26*
1902	153 322	78 202	85 666	*1,10*	75 120	19 510	*0,26*
1901	153 085	76 458	55 356	*0,72*	76 627	16 178	*0,21*
1900	152 678	77 039	55 806	*0,73*	75 639	16 694	*0,22*
1892	152 953	73 929	27 998	*0,38*	79 024	11 622	*0,15*
1882	151 286	69 339	37 572	*0,54*	81 947	11 316	*0,14*

Digitized by Google

II. Die Ergebnisse der Gemeindejagd-Verpachtungen.

Bezirke — Land	Größe der verpachteten Fläche ha	Pachterlös ℳ	Zur selbständigen Jagdausübung sind vorbehalten: Umfang der Fläche ha	Zahl der Eigentümer	Die Jagd ist verpachtet: in Losen	im ganzen	Die Grundeigentümer haben den Pachterlös der Gemeinde: überlassen	nicht überlassen
					Zahl der Gemeinden			
Unter-Elsaß	372 406,68	587 962	38 054,39	284	204	358	437	125
Ober-Elsaß	290 153,84	301 095	18 102,10	318	176	204	314	66
Lothringen	439 308,97	536 655	76 553,16	1 028	282	474	326	430
Elsaß-Lothr.								
1906	**1 101 869,49**	**1 425 712**	**132 709,65**	**1 630**	**662**	**1 036**	**1 077**	**621**
1897	1 112 051,34	1 108 187	129 820,00	1 514	499	1 189	1 007	681
1889	1 086 991,80	588 424	123 489,60	1 457	.	.	.	.
1882	582 680,31	218 394	.	.	.	.	.	.

12. Ertrag der Gebühren für Jagdscheine und Zusatzjagdscheine.

Bezirke — Land	Jagdscheine Stück	Zusatzjagdscheine Stück	Betrag der an die Gemeindekasse abgelieferten Gebühren ℳ	Betrag der an die Landeskasse abgelieferten Gebühren ℳ	Gesamtertrag ℳ
Unter-Elsaß	2 203	425	46 185	9 237	55 422
Ober-Elsaß	1 828	431	38 715	7 743	46 458
Lothringen	2 713	753	58 025	11 605	69 630
Elsaß-Lothringen					
1907	**6 744**	**1 609**	**142 925**	**28 585**	**171 510**
1906	7 739	1 522	162 390	32 478	194 868
1905	6 651	1 464	140 340	28 068	168 408
1904	6 431	1 343	135 335	27 067	162 402
1903	6 337	1 159	132 535	26 507	159 042
1902	6 283	1 111	131 215	26 243	157 458
1901	6 046	920	125 520	25 104	150 624
1900	6 253	717	128 645	25 729	154 374
1892	5 455	340	110 800	22 160	132 960
1889	4 915	213	99 365	19 873	119 238

Digitized by Google

13. Das in den verwalteten Jagden erlegte nutzbare Wild (einschl. Fallwild).

Bezirke — Land	Rotwild	Rehwild	Schwarzwild	Hasen	Federwild			
					Auerwild	Birk- u. Haselwild	Fasanen	Rebhühner
	Stück	Stück	Stück	Stück	Stück	Stück	Stück	Stück
Unter-Elsaß	236	181	303	380	4	7	44	12
Ober-Elsaß	—	92	2	151	1	1	72	10
Lothringen	108	312	179	1 085	8	25	27	176
Elsaß-Lothringen								
1906	**344**	**585**	**484**	**1 616**	**13**	**33**	**143**	**198**
1905	270	589	303	1 824	9	33	187	125
1904	211	599	351	2 153	10	38	209	251
1903	242	679	298	1 890	10	35	160	102
1902	215	737	248	1 973	13	21	148	97
1901	168	632	169	1 866	14	24	134	56
1900	169	597	214	2 137	17	24	97	48
1892/3	33	391	134	2 591	12	25	27	38
1882/3	32	418	149	1 558	9	20	3	10
1873	3	65	325	748	5	28	1	23

14. Das in Elsaß-Lothringen erlegte schädliche Wild.

Bezirke — Land	Sauen	Wölfe	Füchse	Dachse	Wildkatzen	Marder, Iltis, Wiesel	Eichhörnchen, Kaninchen	Raubvögel
Unter-Elsaß	561	—	649	.	15	.	.	.
Ober-Elsaß	128	—	750	2	29	128	5 251	78
Lothringen	663	—	766	.	18	6	.	13
Elsaß-Lothringen								
1906	**1 352**	—	**2 165**	**2**	**62**	**134**	**5 251**	**91**
1905	1 179	—	1 935	12	[1]) 88	121	10 789	107
1904	1 532	—	1 952	10	64	45	9 638	142
1903	1 376	—	1 955	4	90	94	7 745	94
1902	1 225	—	2 132	.	107	.	16 480	.
1901	991	—	2 081	.	60	.	.	.
1900	1 145	—	2 342	.	90	.	.	.
1892/3	716	3	1 834	2	[2]) 118	54	.	.
1882/3 [3])	768	34	2 105	.	71	.	.	.
1876—1878	4 196	132	6 600	.	312	.	.	.

[1]) Darunter 37 verwilderte Hauskatzen.
[2]) „ 10 „ „ „
[3]) Ausschließlich in der administrierten Staatswaldjagd erlegt.

Digitized by Google

15. Die Isteinnahmen, die Ausgaben sowie der Reinertrag für die Staatswaldungen und den Staatsanteil an den ungeteilten Waldungen.

Rechnungsjahr	Isteinnahme				Ausgaben			Reinertrag
	für Holz	Nebennutzung incl. Jagd	Sonstige	Summe	Persönliche	Sächliche incl. Grunderwerb	Summe	
	ℳ	ℳ	ℳ	ℳ	ℳ	ℳ	ℳ	ℳ
a) Grundzahlen.								
1906	7 252 965	197 488	886 575	8 337 028	1 153 853	2 923 585	4 077 438	4 259 590
1905	6 895 091	203 849	651 403	7 750 343	1 144 556	2 622 621	3 767 177	3 983 166
1904	8 353 195	198 539	1 140 144	9 691 878	1 133 564	3 021 496	4 155 060	5 536 818
1903	7 013 445	205 060	2 579 433	9 797 938	1 116 069	5 101 120	6 217 189	3 580 749
1902	6 642 570	210 245	2 892 303	9 745 118	1 119 345	5 328 869	6 448 214	3 296 904
1901	6 572 267	197 229	2 597 443	9 366 939	1 120 509	4 416 816	5 537 325	3 829 614
1900	7 148 569	176 265	362 072	7 686 906	1 122 087	2 599 357	3 721 444	3 965 462
1892	6 056 795	168 100	290 945	6 515 840	1 029 252	3 192 829	4 222 081	2 293 759
1882	4 918 846	153 582	276 136	5 348 564	1 131 061	1 992 413	3 123 474	2 225 090
1872	5 050 072	66 611	223 376	5 340 059	951 840	1 361 740	2 313 580	3 026 479
b) Berechnet auf 1 ha Fläche.								
1906	*50,01*	*1,36*	*6,12*	*57,52*	*7,96*	*20,17*	*28,13*	*29,13*
1905	*47,69*	*1,41*	*4,50*	*53,60*	*7,91*	*18,14*	*26,05*	*27,30*
1904	*57,79*	*1,37*	*7,89*	*67,05*	*7,85*	*20,90*	*28,75*	*37,96*
1903	*48,65*	*1,42*	*17,90*	*67,97*	*7,74*	*35,39*	*43,13*	*24,62*
1902	*46,19*	*1,46*	*20,12*	*67,77*	*7,78*	*37,06*	*44,84*	*22,72*
1901	*45,76*	*1,37*	*18,09*	*65,22*	*7,80*	*30,75*	*38,55*	*26,44*
1900	*49,90*	*1,23*	*2,53*	*53,66*	*7,83*	*18,15*	*25,98*	*27,45*
1892	*42,22*	*1,17*	*2,03*	*45,42*	*7,17*	*22,26*	*29,43*	*15,85*
1882	*34,67*	*1,08*	*1,95*	*37,70*	*7,97*	*14,04*	*22,02*	*15,57*
1872	*35,76*	*0,47*	*1,58*	*37,67*	*6,71*	*9,61*	*16,32*	*21,22*

*) Für die Berechnung der Einnahmen und Ausgaben ist die ertragsfähige Fläche, für die Berechnung des Reinertrags die Gesamtfläche zugrunde gelegt worden.

Digitized by Google

V. Bergwerke, Salinen und Hütten.

I. Produktion der Bergwerke.

a) Belegschaft und Förderung der Bergwerke.

Jahr	Erzeugnisse	Anzahl der Werke mit Förderung	Anzahl der Werke ohne Förderung	Durchschnittliche tägliche Belegschaft in den Hauptbetrieben: unter Tage	über Tage: männliche Arbeiter	über Tage: weibliche Arbeiter	überhaupt	Gesamte Förderung an absatzfähigen Erzeugnissen: Menge (Tonnen)	Wert: im ganzen (1000 ℳ)	Wert: auf die Tonne (ℳ)
1907	Steinkohlen	3	—	7 296	2 732	3	10 031	2 194 279	25 222	11,49
	Erdöl.....	2	1	—	246	—	246	25 994	1 235	47,49
	Asphalt.....	1	—	37	37	—	74	6 318	63	10,00
	Eisenerze	53	2	11 539	2 715	—	14 254	14 107 518	44 107	3,12
	Bleierze.....	—	1	5	—	—	5	—	—	—
	Kupfererze	—	2	4	—	—	4	—	—	—
	Silbererze	1	—	36	6	—	42	1 519	122	80,00
	Kalisalze.....	—	1	—	73	—	73	—	—	—
	Zusammen..	**60**	**7**	**18 917**	**5 809**	**3**	**24 729**	**16 335 628**	**70 749**	**.**
1906	Steinkohlen	3	—	6 862	2 291	—	9 153	2 071 577	22 302	10,77
	Erdöl.....	2	1	—	256	—	256	22 023	1 101	50,00
	Asphalt.....	1	—	44	40	—	84	7 498	75	10,00
	Eisenerze	52	3	11 218	2 555	1	13 774	13 834 485	39 684	2,86
	Bleierze.....	—	1	29	6	—	35	—	—	—
	Kupfererze	—	2	4	—	—	4	—	—	—
	Silbererze	1	—	5	1	—	6	5	5	955,18
	Zusammen..	**59**	**7**	**18 162**	**5 149**	**1**	**23 312**	**15 935 588**	**63 167**	**.**
1902	Steinkohlen	3	—	5 167	1 970	—	7 137	1 309 818	14 140	10,79
	Erdöl.....	3	—	—	350	—	350	20 205	1 010	50,00
	Asphalt.....	1	—	27	32	—	59	5 161	41	7,99
	Eisenerze	52	4	7 685	1 734	1	9 420	8 793 496	22 624	2,57
	Bleierze.....	—	3	55	26	—	81	—	—	—
	Kupfererze	—	1	1	—	—	1	—	—	—
	Silbererze	1	—	30	15	—	45	18	21	1116,16
	Kobalt-u.Nickelerze	1	—	4	1	—	5	8	0,8	100,00
	Zusammen..	**61**	**8**	**12 969**	**4 128**	**1**	**17 098**	**10 128 706**	**37836,8**	**.**
1892	Steinkohlen	2	—	3 070	998	36	4 104	792 510	7 466	9,42
	Erdöl.....	5	—	—	247	—	247	12 942	712	55,01
	Asphalt.....	1	—	21	19	—	40	2 424	29	12,00
	Eisenerze	33	1	2 581	723	—	3 304	3 571 426	6 823	1,91
	Zusammen..	**41**	**1**	**5 672**	**1 987**	**36**	**7 695**	**4 379 302**	**15 030**	**.**
1882	Steinkohlen	2	—	2 576	837	37	3 450	581 525	4 244	7,29
	Erdöl.....	3	—	28	79	—	107	2 169	159	73,38
	Asphalt.....	1	—	93	32	—	125	7 514	71	9,39
	Eisenerze	22	5	1 781	331	3	2 115	1 359 141	2 916	2,14
	Kupfererze	1	—	10	—	—	10	50	9	180,00
	Zusammen..	**29**	**5**	**4 488**	**1 279**	**40**	**5 807**	**1 950 399**	**7 399**	**.**
1872	Steinkohlen	3	—	1 478	290	76	1 844	290 206	3 278	11,29
	Braunkohlen ...	2	1	—	—	—	—	2 233	18	7,99
	Erdöl.....	2	—	46	27	—	73	4 093	133	32,59
	Asphalt.....	1	—	26	4	—	30	2 767	46	16,48
	Eisenerze	24	—	952	495	2	1 449	684 600	1 872	2,73
	Schwefelkies....	—	2	50	—	—	50	—	—	—
	Vitriol- u.Alaunerze	1	—	55	62	—	117	11 763	94	8,00
	Zusammen..	**33**	**3**	**2 607**	**878**	**78**	**3 563**	**995 662**	**5 441**	**.**

Digitized by Google

b) Die Zunahme der Bergwerkserzeugnisse 1872—1907.

Vortrag	1907	1906	1902	1892	1882	1872
	(Tonnen)	(Tonnen)	(Tonnen)	(Tonnen)	(Tonnen)	(Tonnen)
Produzierte Menge	**16 335 628**	**15 935 588**	**10 128 706**	**4 379 302**	**1 950 399**	**995 662**
1. Steinkohlen	2 194 279	2 071 577	1 309 818	792 510	581 525	290 206
2. Braunkohlen	—	—	—	—	—	2 233
3. Asphaltkalksteine	6 318	7 498	5 161	2 424	7 514	2 767
4. Erdöl	25 994	22 023	20 205	12 942	2 169	4 093
5. Eisenerze	14 107 518	13 834 485	8 793 496	3 571 426	1 359 141	684 600
6. Bleierze	—	—	—	—	—	—
7. Kupfererze	—	—	—	—	50	—
8. Silbererze	1 519	5	18	—	—	—
9. Vitriol-Alaunerze	—	—	—	—	—	11 763
10. Kobalt- u. Nickelerze	—	—	8	—	—	—
	(1000 ℳ)	(1000 ℳ)	(1000 ℳ)	(1000 ℳ)	(1000 ℳ)	(1000 ℳ)
Geldwert d. Produktion	**70 749**	**63 167**	**37 836,8**	**15 030**	**7 399**	**5 441**
1. Steinkohlen	25 222	22 302	14 140	7 466	4 244	3 278
2. Braunkohlen	—	—	—	—	—	18
3. Asphaltkalksteine	63	75	41	29	71	46
4. Erdöl	1 235	1 101	1 010	712	159	133
5. Eisenerze	44 107	39 684	22 624	6 823	2 916	1 872
6. Bleierze	—	—	—	—	—	—
7. Kupfererze	—	—	—	—	9	—
8. Silbererze	122	5	21	—	—	—
9. Vitriol-Alaunerze	—	—	—	—	—	94
10. Kobalt- u. Nickelerze	—	—	0,8	—	—	—

2. Gewinnung von Salzen aus wässriger Lösung.

Jahr	Erzeugnisse	Haupt-Betriebe (Anzahl)	Neben-Betriebe (Anzahl)	Durchschnittliche tägliche Belegschaft [1]) in den Hauptbetrieben	Gewinnung: Menge (Tonnen)	Gewinnung: Wert ohne Steuer im ganzen (1000 ℳ)	Gewinnung: Wert ohne Steuer auf die Tonne (ℳ)
1907	Kochsalz	8	—	288	68 003,0	1 628	23,93
	Glaubersalz	1	1	22	8 477,1	304	35,89
	Schwefelsaure Tonerde	—	1	—	341,5	30	86,86
1906	Kochsalz	8	—	263	60 095,7	1 445	24,04
	Glaubersalz	1	1	23	7 605,7	258	33,87
	Schwefelsaure Tonerde	—	1	—	279,0	25	88,97
1902	Kochsalz	8	—	257	56 631,4	1 461	25,80
	Glaubersalz	1	1	18	7 177,2	158	22,07
	Schwefelsaure Tonerde	—	1	—	206,0	17	80,09
	Alaun	—	1	—	180,0	14	79,77
1892	Kochsalz	8	—	245	50 008,7	1 150	23,00
	Glaubersalz	1	1	[2])	11 746,9	224	19,08
	Schwefelsaure Tonerde	—	2		684,7	55	80,01
	Alaun	—	1	—	915,7	73	80,00
1882	Kochsalz	7	—	289	44 107,3	923	20,92
	Glaubersalz	—	—	—	—	—	—
	Schwefelsaure Tonerde	—	—	—	—	—	—
1872	Kochsalz	6	—	186	28 037,0	741	26,41
	Glaubersalz	—	1	—	50,0	10	192,00
	Alaun	—	1	—	1 389,0	251	180,43

[1]) Ausschl. männliche Arbeiter. — [2]) Auch in anderen Fabrikationszweigen verwendet.

Digitized by Google

3. Hüttenproduktion.

a) Hüttenwerke ausschließlich Eisenhütten.

Jahr	Hüttenwerke		Mittlere tägliche Belegschaft (nur männliche Arbeiter)	Verarbeitetes Material (ausschließlich Brennmaterial)			Gewinnung		
	Hauptbetriebe	Nebenbetriebe		Erze und Schlacken (Tonnen)	andere (Zuschlags-) Materialien (Tonnen)	zusammen (Tonnen)	Menge (Tonnen)	Wert im ganzen (1000 ℳ)	Wert auf die Tonne (ℳ)
				a) Englische Schwefelsäure-Produktion.					
1907	2	—	267	18 183,7	—	18 183,7	24 314,2	763	31,37
1906	2	—	279	14 619,5	—	14 619,5	20 404,8	654	32,05
1905	2	—	285	15 736,3	—	15 736,3	21 969,9	664	30,21
1904	2	—	283	14 644,9	—	14 644,9	20 464,6	629	30,75
1903	2	—	264	14 409,0	—	14 409,0	20 876,9	641	30,69
1902	2	—	252	12 872,4	—	12 892,4	18 774,6	568	30,28
1901	2	—	261	12 446,0	—	12 446,0	18 074,4	549	30,39
1900	2	—	254	10 165,0	—	10 165,0	13 847,1	425	30,72
1892	2	—	*) 308	12 062,4	105,4	12 167,8	15 770,8	550	34,86
1882	1	—	45	4 000,0	—	4,000,0	7 288,0	243	33,37
1872	—	—	—	—	—	—	—	—	—
				b) Blockzink-Produktion.					
1903	—	1	—	—	—	—	1,6	0,6	399,87
1902	—	1	—	—	—	—	1,1	0,4	400,18
1901	—	1	—	—	—	—	2,1	0,8	400,18
1900	—	1	—	—	—	—	1,2	0,5	400,16
1892	—	1	—	—	—	—	2,2	0,9	399,81
1882	—	—	—	—	—	—	—	—	—
1872	—	—	—	—	—	—	—	—	—
				c) Zinnsalz-Produktion.					
1907	—	1	—	4,4	9,2	13,6	8,0	18	2 299,99
1906	—	1	—	3,4	5,8	9,2	5,4	10	1 900,00
1905	—	1	—	4,8	14,1	18,9	8,6	15	1 700,66
1904	—	1	—	6,4	11,6	18,0	11,3	20	1 775,84
1903	—	1	—	6,8	16,7	23,5	13,4	21	1 599,86
1902	—	1	—	9,0	18,7	27,7	18,0	29	1 591,95
1901	—	1	—	8,1	13,8	21,9	14,5	24	1 647,93
1900	—	1	—	13,5	31,1	44,6	27,7	44	1 600,00
1892	—	1	—	32,7	60,0	92,7	44,4	52	1 169,99
1882	—	—	—	—	—	—	—	—	—
1872	—	—	—	—	—	—	—	—	—
				d) Zinkvitriol-Produktion.					
1907	—	1	—	—	—	—	11,6	2	159,96
1906	—	1	—	—	—	—	12,7	2	164,95
1905	—	1	—	—	—	—	10,5	2	160,02
1904	—	1	—	—	—	—	18,1	3	150,00
1903	—	1	—	—	—	—	4,3	0,7	159,87
1902	—	1	—	—	—	—	17,6	4	200,00
1901	—	1	—	—	—	—	3,2	0,8	249,84
1900	—	1	—	—	—	—	3,2	0,6	200,00
1892	—	1	—	—	—	—	9,5	2	199,95
1882	—	—	—	—	—	—	—	—	—
1872	—	—	—	—	—	—	—	—	—
				e) Rauchendes Vitriolöl-Produktion.					
1892	—	1	—	—	—	—	241,1	105	436,68
				f) Eisenvitriol-Produktion.					
1872	—	1	—	—	—	—	1 213,0	78	64,00

*) Auch in anderen Fabrikationszweigen verwendet.

Digitized by Google

b) Eisenhütten.

α) Betriebe und Belegschaft.

Jahr	Eisenhochofenwerke: nicht mit anderen Werken verbunden	Eisenhochofenwerke: mit Eisenhüttenwerken verbunden	Zahl der Hochöfen: überhaupt	Zahl der Hochöfen: davon in Betrieb	Gesamtbetriebsdauer der Ofen (Wochen)	Mittlere tägl. Belegschaft: männliche Arbeiter	Mittlere tägl. Belegschaft: weibliche Arbeiter	Verarbeitetes Material (ausschließlich Brennmaterial): Erze und Schlacken (Tonnen)	Verarbeitetes Material: andere (Zuschlags-) Materialien (Tonnen)	Verarbeitetes Material: zusammen (Tonnen)
1907	7	5	56	54	2 574	6 633	11	8384968,7	—	8384968,7
1906	7	5	53	50	2 460	6 594	2	8060596,0	49,4	8060645,4
1905	7	5	49	46	2 284	5 848	2	7120678,0	15,0	7120693,0
1904	8	4	45	44	2 202	5 566	2	6702017,6	698,0	6702715,6
1903	8	4	46	43	2 175	5 408	2	6389543,0	1 048,0	6390591,0
1902	7	5	44	39	1 823	4 461	3	5220250,0	1 829,0	5222079,0
1901	7	5	44	41	1 777	3 853	1	4654312,4	1 355,6	4655668,0
1900	6	5	40	40	1 956	4 519	2	4970599,3	2 077,6	4972676,9
1892	4	4	24	24	1 198	1 698	2	2314145,9	—	2314145,9
1882	3	6	28	23	1 076	1 070	—	1054243,9	65 939,5	1120183,4
1872	14		38	30	1 208	1 514	1	637595,5	—	637595,5

β) Menge und Wert der Eisenhochofenerzeugnisse.

Jahr	Menge — Wert	Gießerei-Roheisen	Gußwaren erster Schmelzung	Thomasroheisen, Spiegeleisen, Rohstahleisen	Puddel- u. Frischroheisen	Roheisen aller Art
1907	Menge ..... Tonnen	340558,3	2149,1	2057039,2	111841,2	2511587,8
	Wert ..... 1000 ℳ	20323	105	112301	6019	138747
	Wert auf die Tonne ℳ	59,67	48,89	54,59	53,81	55,24
1906	Menge ..... Tonnen	310428,3	2285,9	2010285,2	99540,6	2422540,0
	Wert ..... 1000 ℳ	16512	100	98638	4838	120088
	Wert auf die Tonne ℳ	53,10	43,75	49,06	48,60	49,57
1902	Menge ..... Tonnen	232213,7	1890,0	1283874,1	112242,7	1630220,5
	Wert ..... 1000 ℳ	10166	83	55679	4732	70660
	Wert auf die Tonne ℳ	43,78	43,51	43,37	42,16	43,34
1892	Menge ..... Tonnen	76635,3	—	315340,5	341792,7	733768,5
	Wert ..... 1000 ℳ	3289	—	11564	12548	27401
	Wert auf die Tonne ℳ	42,91	—	36,67	36,71	37,34
1882	Menge ..... Tonnen	36090,4	307,2	32410,0	287020,2	*) 359117,6
	Wert ..... 1000 ℳ	1876	28	1556	12527	16086
	Wert auf die Tonne ℳ	51,97	91,88	48,00	43,64	44,79
1872	Menge ..... Tonnen	25900,0	5858,3	2313,4	187998,3	222070,0
	Wert .... 1000 ℳ	1716	743	417	19882	22758
	Wert auf die Tonne ℳ	66,27	126,76	180,40	105,75	102,48

*) Einschließlich 3289,8 Tonnen Bruch- und Wascheisen im Wert von 99 195 ℳ (Wert auf die Tonne 30,15 ℳ).

Digitized by Google

c) Verarbeitung des Roheisens.

Arten von Roheisen	Betriebene Werke: nicht mit anderen Werken verbunden	Betriebene Werke: mit anderen Hüttenwerken verbunden	Betriebene Werke: mit Fabrikbetrieben verbunden	Mittlere tägliche Belegschaft: männliche Arbeiter	Mittlere tägliche Belegschaft: weibliche Arbeiter	Verschmolzenes Eisenmaterial (Roheisen und andere Eisenmaterialien)	Gewinnung: Menge	Gewinnung: Wert im ganzen	Gewinnung: Wert auf die Tonne
	Zahl					Tonnen	Tonnen	1000 ℳ	ℳ
1. Gußeisen zweit. Schmelzung ..	20	7	20	4 210	17	99685,7	89875,6	15 974	177,73
2. Schweißeisen u. Schweißstahl	—	5	—	848	16	40660,0	38726,1	6 851	176,90
a) Rohluppen und Rohschienen ...	—	—	—	—	—	—	370,5	52	140,79
b) Fertige Schweißeis.-Erzeugnisse	—	—	—	—	—	—	38355,6	6 799	177,25
3. Flußeisen und Flußstahl	1	7	—	11 596	76	1604860,0	1164135,2	119 669	102,79
a) Blöcke (Ingots)	—	—	—	—	—	—	2,4	0,4	160,44
b) Blooms, Billets, Platinen	—	—	—	—	—	—	412601,9	35 503	86,04
c) Fertige Flußeisen-Erzeugnisse	—	—	—	—	—	—	751530,9	84 166	111,99
Zusammen									
1907	**21**	**19**	**20**	**16 654**	**109**	**2248919,8**	**1292736,9**	**142 494**	**110,22**
1906	20	19	20	14 584	109	1743297,6	1302284,4	126 154	96,87
1905	20	22	19	13 557	101	1562797,4	1175143,5	101 155	86,07
1904	19	21	20	12 988	82	1368633,6	1042847,9	88 383	84,75
1903	20	21	17	12 860	51	1337252,3	1082267,0	90 692	83,80
1902	25	22	13	12 396	75	1189586,1	970482,3	84 696	87,27
1901	25	23	12	12 027	115	982753,6	786027,1	74 897	95,28
1900	27	23	11	11 999	85	811395,1	624964,7	76 615	122,59
1892	31	18	9	8 740	95	389529,1	311079,4	34 635	111,33
1882	29	30	3	9 440	109	294510,2	218873,7	33 217	151,76
1872	62			7 828	44	240236,1	185434,4	46 638	251,50

4. Die unterirdischen Gips- und Kalksteinbrüche.

Jahr	Erzeugnisse	Bergrevier *): Elsaß Menge t	Elsaß Wert ℳ	Saargemünd Menge t	Saargemünd Wert ℳ	Diedenhofen Menge t	Diedenhofen Wert ℳ	Elsaß-Lothringen Menge t	Elsaß-Lothringen Wert ℳ
1907	Gipssteine	10 998	31 772	25 374	64 963	24 521	40 743	60 893	137 478
	Kalksteine	—	—	104 123	142 691	—	—	104 123	142 691
1906	Gipssteine	12 195	34 335	21 713	51 561	24 029	38 675	57 937	124 571
	Kalksteine	—	—	108 415	151 935	—	—	108 415	151 935
1905	Gipssteine	11 784	38 693	16 450	41 230	18 120	30 176	46 354	110 099
	Kalksteine	—	—	107 227	145 909	—	—	107 227	145 909
1904	Gipssteine	13 048	39 659	14 972	41 432	17 278	33 722	45 298	114 813
	Kalksteine	—	—	98 838	126 336	—	—	98 838	126 336
1902	Gipssteine	14 582	46 563	11 266	21 165	10 410	17 250	36 258	84 978
	Kalksteine	—	—	80 651	111 145	—	—	80 651	111 145
1900	Gipssteine	13 735	40 178	13 895	28 491	—	—	27 630	68 669
	Kalksteine	—	—	89 573	119 468	—	—	89 573	119 468

*) Im Bergrevier Metz sind unterirdische Gips- und Kalksteinbrüche nicht vorhanden. Die Gesamtzahl der unter Aufsicht der Bergbehörden stehenden unterirdischen Kalksteinbrüche und Gruben beträgt zur Zeit: 30.

Digitized by Google

5. Die Verunglückungen in den Bergwerksbetrieben.

Art der Verunglückung	Jahr	Gesamtzahl der verunglückten Personen	Davon entfielen auf: Kohlen-Bergbau	Erz-Bergbau	Bitumen-Bergbau	Salinen-Betrieb	Bauerei- und Steinbruch-Betrieb	Schürfarbeiten auf freiem Felde
a) Tödliche Verunglückungen	1907	149	107	39	—	—	1	2
	1906	58	12	45	—	—	1	—
	1902	37	9	26	—	—	2	—
	1892	15	6	9	—	—	—	—
	1882	8	2	4	—	—	2	—
	1872	6	4	2	—	—	—	—
b) Nichttödliche Verletzungen	1907	2 730	966	1 669	12	10	15	58
	1906	2 593	870	1 687	6	13	8	9
	1902	1 839	672	1 134	15	9	9	—
	1892	481	91	383	—	6	1	—
	1882	3	—	3	—	—	—	—
	1872	*) —	—	—	—	—	—	—

*) In den ersten Jahren sind die Verletzungen nicht vollständig gemeldet worden.

6. Die Knappschaftsvereine im Jahre 1907.

Personal- und Unterstützungsverhältnisse	Bergrevier Diedenhofen: Groß-Hettingen	Grube Burbach	Röchling'sche Berg- und Hüttenwerke	Bergrevier Saargemünd: Schönecken (Klein-Rosseln)	Saar und Mosel (Spittel)	La Houve (Kreuzwald)	Bergrevier Metz: Hayingen	Elsaß-*) Lothringischer Knappschaftsverein	Elsaß-Lothringen
1. Zahl der zum Verein gehörigen Arbeiter									
am Anf. des Jahres 1907	1 251	626	1 993	5 691	2 938	1 121	2 240	—	15 860
am Ende d. Jahres 1907	1 366	654	1 972	5 753	3 656	1 225	2 160	9 359	26 145
2. Zahl der wirklichen Invaliden (durchschn.)	11	3	—	673	138	8	21	5	859
3. Zahl der Empf. von Altersunterst. (durchsch.)		12	—	2	—	—	—	—	14
4. Zahl der unterstützt. Witwen (durchschn.)	7	5	4	437	108	3	11	8	585
5. Zahl der unterstützt. Waisen (durchschn.)	12	9	7	369	86	21	10	28	548
6. Summe d. Aktiva ℳ	328 342	148 067	286 556	582 801	696 014	433 181	229 452	412 777	3 117 190
7. Summe der Pass. „	—	—	—	—	—	—	—	389	389
8. Summe der Einn. „	96 381	37 334	289 998	545 645	202 736	81 368	74 706	426 404	1 754 572
Darunter lauf. Beiträge der Mitglieder ℳ	28 019	12 852	47 917	258 356	91 228	30 708	33 113	233 034	735 227
Geldstrafen ℳ	23 747	7 353	1 708	11 729	335	6 485	848	—	52 205
9. Ausgaben insges. „	10 342	3 932	3 442	311 410	59 982	5 330	13 325	16 021	424 684
Darunter Unterst. für:									
Invaliden ℳ	3 501	859	—	227 266	35 283	1 937	8 940	143	277 929
Witwen „	1 135	682	707	59 023	14 503	563	2 761	218	80 192
Waisen „	1 144	556	475	17 613	3 196	1 302	480	64	24 830
Verhältniszahlen.									
Auf 1 Mitglied kommen:									
Aktiva ℳ	241,03	231,34	144,10	101,83	211,10	369,20	104,30	44,10	121,10
Passiva „	—	—	—	—	—	—	—	0,04	0,01
Einnahmen „	71,61	58,33	146,21	95,36	61,49	69,30	33,95	45,56	68,21
Laufende Beiträge „	20,82	20,08	24,16	45,15	27,67	26,18	15,02	24,90	28,58
Geldstrafen „	17,64	11,49	0,86	2,05	0,10	5,52	0,38	—	2,03
Ausgaben „	7,68	6,14	1,74	54,42	18,19	4,54	6,06	1,81	16,51
Invalidenunterstütz. „	2,61	1,34	—	39,72	10,70	1,65	4,06	0,01	10,80
Altersunterstützungen. „	—	0,09	-	0,02	—	—	—	—	0,03
Witwenunterstützung. „	0,84	1,07	0,36	10,42	4,39	0,48	1,26	0,02	3,12
Waisenunterstützung. „	0,85	0,87	0,24	3,08	0,96	1,11	0,22	0,01	0,96

*) Umfaßt alle Bergwerke in den Bergrevieren Elsaß, Metz und Diedenhofen, welche bei der Gründung noch nicht einem Knappschaftsverein angehörten.

Digitized by Google

VI. Gewerbe.

I. Ergebnisse der gewerblichen Betriebsstatistik.

a) Die Entwicklung der Gewerbebetriebe nach den Zählungen von 1875, 1882, 1895 und 1907.

Gewerbegruppen	Gesamtzahl der Betriebe				Gesamtzahl der beschäftigten Personen			
	1875	1882	1895	1907 in Klammern: Zu-, Ab (—)-nahme 1895/1907 in %	1875	1882	1895	1907 in Klammern: Zu-, Ab (—)-nahme 1895/1907 in %
I. Kunst- u. Handelsgärtnerei	474	602	982	948 (— 3,4)	778	1 181	1 936	2 623 (35,5)
II. Tierzucht und Fischerei	333	415	427	345 (— 19,2)	359	298	297	231 (— 22,2)
III. Bergbau, Hütten- u. Salinenwes., Torfgräb.	54	56	64	106 (65,6)	14 308	13 314	15 356	43 684 (184,5)
IV. Industrie der Steine und Erden	1 583	2 014	1 769	1 633 (— 7,7)	11 945	15 012	18 565	23 993 (29,2)
V. Metallverarbeitung	5 454	5 327	5 155	4 642 (— 9,9)	12 092	13 681	14 440	18 097 (25,3)
VI. Industrie der Maschinen, Instrumente und Apparate	2 755	2 839	2 897	3 017 (4,1)	13 273	15 638	18 223	24 268 (33,2)
VII. Chem. Industr.	326	351	369	335 (— 9,2)	1 841	2 467	3 076	3 888 (26,4)
VIII. Industrie der Leuchtstoffe, Seifen, Fette, Öle, Firnisse	[1]) 483	[1]) 446	348	302 (— 13,2)	[1]) 1 430	[1]) 1 560	1 286	2 412 (87,5)
IX. Textil-Industrie	15 450	14 264	10 299	7 687 (— 25,4)	75 481	71 159	73 684	78 158 (6,1)
X. Papier-Industrie	1 321	266	290	288 (— 0,7)	5 180	3 151	2 997	4 151 (38,5)
XI. Leder-Industrie		1 136	1 250	1 266 (1,3)		3 140	4 094	4 369 (6,7)
XII. Industrie der Holz- u. Schnitzstoffe	11 251	13 974	11 359	11 823 (4,1)	15 905	17 155	16 324	20 964 (28,4)
XIII. Industrie der Nahrungs- u. Genußm.	6 889	6 818	7 232	8 285 (14,6)	14 609	15 999	20 052	27 129 (35,3)
XIV. Bekleidungsgew.	23 608	32 238	29 140	18 039	29 850	37 790	37 312	28 996
XV. Reinigungsgew.				4 713 (— 21,9)				7 137 (— 3,2)
XVI. Baugewerbe	6 552	7 043	7 407	6 451 (— 12,9)	12 535	19 323	26 269	39 267 (49,5)
XVII. Polygraphische Gewerbe	221	233	310	433 (39,7)	1 394	1 647	2 373	3 434 (44,7)
XVIII. Künstlerische Gewerbe	217	235	247	159 (— 35,6)	832	881	1 072	867 (— 19,1)
XIX. Handelsgewerbe	18 441	20 073	23 414	29 247 (24,9)	21 439	27 295	36 415	51 533 (41,5)
XX. Versicherungsgew.	[2]) .	765	511	778 (52,2)	[2]) .	584	572	929 (62,4)
XXI. Verkehrsgewerbe	1 929	2 733	2 770	2 894 (4,5)	2 626	3 348	4 205	6 971 (65,8)
XXII. Gast- u. Schankwirtschaft	8 969	9 388	9 426	16 278 (72,7)	9 922	13 320	17 431	26 900 (54,3)
XXIII. Musik, Theater u. Schaustellungsgew.	[3]) .	[3]) .	[3]) .	336	[3]) .	[3]) .	[3]) .	1 157
Zusammen	**106 310**	**121 216**	**115 666**	**120 005 (3,7)**	**245 799**	**277 943**	**315 979**	**421 158 (33,3)**

[1]) 1875 und 1882 wurden die Betriebe der Heizstoffe auch zu dieser Gruppe gezählt — [2]) Wurde bei der Zählung von 1875 nicht berücksichtigt. — [3]) Wurde 1875, 1882 und 1895 nicht gezählt.

Digitized by Google

b) Die Gewerbebetriebe und ihr Personal nach der Zählung von 1907.

Gewerbegruppen	Zahl der Gewerbebetriebe				Zahl der in den (Haupt-) Betrieben beschäftigten Personen (einschl. der Betriebsleiter)			
	überhaupt	davon sind			am 12. Juni 1907		Höchstzahl der beschäftigten Personen	
		Nebenbetriebe (ohne Personen) [1]	Alleinbetriebe (ohne Hilfspersonen) [2]	Betriebe mit mehreren Personen oder mit Motoren	zusammen	davon weiblich	zusammen	davon weiblich
I. Kunst- und Handelsgärtnerei	948	39	213	696	2 623	618	2 645	627
II. Tierzucht und Fischerei	345	189	87	69	231	10	231	10
III. Bergbau, Hütten- und Salinenwesen, Torfgräberei	106	1	—	105	43 684	114	45 218	114
IV. Industrie der Steine und Erden	1 633	224	214	1 195	23 993	3 079	25 077	3 121
V. Metallverarbeitung	4 642	575	1 502	2 565	18 097	672	18 196	672
VI. Industrie d. Maschinen, Instrumente und Apparate	3 017	470	1 138	1 409	24 268	508	24 378	517
VII. Chemische Industrie	335	15	93	227	3 888	278	3 969	278
VIII. Industrie der Leuchtstoffe, Seifen, Fette, Öle, Firnisse	302	107	15	180	2 412	169	2 658	171
IX. Textilindustrie	7 687	1 821	4 334	1 532	78 158	40 740	78 536	40 946
X. Papierindustrie	288	30	73	185	4 151	1 445	4 205	1 467
XI. Lederindustrie	1 266	191	526	549	4 369	308	4 389	312
XII. Industrie der Holz- und Schnitzstoffe	11 823	3 094	4 335	4 394	20 964	3 453	21 260	3 509
XIII. Industrie d. Nahrungs- und Genußmittel	8 285	1 049	1 026	6 210	27 129	7 979	28 791	8 897
XIV. Bekleidungsgewerbe	18 039	1 726	11 393	4 920	28 996	16 086	29 097	16 142
XV. Reinigungsgewerbe	4 713	777	2 461	1 475	7 137	4 382	7 167	4 393
XVI. Baugewerbe	6 451	664	2 282	3 505	39 267	107	43 225	107
XVII. Polygraphische Gewerbe	433	28	94	311	3 434	522	3 440	522
XVIII. Künstlerische Gewerbe	159	11	84	64	867	31	869	31
XIX. Handelsgewerbe	29 247	5 202	8 680	15 365	51 533	20 342	52 011	20 550
XX. Versicherungsgewerbe	778	456	185	137	929	33	929	33
XXI. Verkehrsgewerbe	2 894	772	783	1 339	6 971	487	6 998	487
XXII. Gast- und Schankwirtschaft	16 278	2 028	1 932	12 318	26 900	17 892	27 064	17 998
XXIII. Musik, Theater und Schaustellungsgewerbe	336	30	146	160	1 157	375	1 293	427
Zusammen								
1907	**120 005**	**19 499**	**41 596**	**58 910**	**421 158**	**119 630**	**431 646**	**121 331**
1895 [3]	115 666	21 611	58 180	35 875	315 979	93 455	.	.
1882 [3]	121 216	19 310	71 669	30 237	277 943	81 119	.	.
1875 [3]	106 310	10 025	75 437	20 848	245 799	60 171	.	.

[1]) Nebenbetriebe sind solche, in denen keine Person mit ihrem Haupt- oder alleinigen Berufe beschäftigt ist; Nebenbetriebe haben also statistisch kein Personal. — [2]) Alleinbetriebe sind solche, in denen nur eine Person ohne Mitinhaber, Gehilfen oder Motoren beschäftigt ist. — [3]) Ohne Gruppe XXIII.

Digitized by Google

c) Die gewerblichen Betriebe und ihr Personal in den Kreisen

Kreise und Bezirke — Städte mit über 40 000 Einwohnern	Gesamtzahl		I. Kunst- u. Handels-Gärtnerei		II. Tierzucht und Fischerei		III. Bergbau, Hütten- u. Salinenwesen, Torfgräberei		IV. Industrie der Steine und Erden	
	der Betriebe	der in ihnen beschäftigten Personen	Betriebe	Gewerbtätige Personen	Betriebe	Gewerbtätige Personen	Betriebe	Gewerbtätige Personen	Betriebe	Gewerbtätige Personen
Straßburg-Stadt ..	11 249	50 123	207	504	12	11	2	211	59	767
Straßburg-Land...	5 813	12 370	41	82	16	14	—	—	96	1 175
Erstein	4 126	13 076	28	92	54	44	—	—	35	184
Hagenau	5 461	15 509	26	108	45	13	—	—	120	691
Molsheim	4 862	15 409	27	55	16	3	1	5	80	614
Schlettstadt	7 714	12 864	95	230	26	25	—	—	36	221
Weißenburg	4 011	6 658	13	29	13	5	4	424	84	651
Zabern	6 877	13 642	19	56	12	4	1	20	203	1 648
Bez. Unter-Elsaß.	**50 113**	**139 651**	**456**	**1 156**	**194**	**119**	**8**	**660**	**713**	**5 951**
Altkirch	3 246	6 719	8	16	8	7	—	—	55	847
Colmar	5 761	24 172	32	114	13	10	—	—	48	557
Gebweiler	3 444	16 789	22	61	6	1	—	—	27	611
Mülhausen	9 606	57 761	81	304	10	22	—	—	86	650
Rappoltsweiler....	4 042	14 082	22	49	15	11	1	—	26	95
Thann	3 267	19 092	10	31	1	—	2	109	28	255
Bez. Ober-Elsaß.	**29 366**	**138 615**	**175**	**575**	**53**	**51**	**3**	**109**	**270**	**3 015**
Metz-Stadt	4 722	18 448	56	225	1	1	—	—	25	283
Metz-Land	5 693	24 031	102	248	16	2	13	8 518	117	1 312
Bolchen.....	2 805	5 769	9	11	5	2	10	1 538	56	204
Château-Salins....	3 142	4 876	14	37	7	4	4	383	33	183
Diedenhofen-Ost ..	3 671	10 721	61	167	15	13	5	1 747	85	1 241
Diedenhofen-West.	4 414	31 553	5	6	4	3	44	21 517	50	704
Forbach	5 912	21 374	28	67	10	3	17	8 844	114	1 083
Saarburg	5 765	12 073	19	66	30	31	—	—	102	3 684
Saargemünd	4 402	14 047	23	65	10	2	2	368	68	6 333
Bez. Lothringen.	**40 526**	**142 892**	**317**	**892**	**98**	**61**	**95**	**42 915**	**650**	**15 027**
Elsaß-Lothringen	**120 005**	**421 158**	**948**	**2 623**	**345**	**231**	**106**	**43 684**	**1 633**	**23 993**
*Von 100 Betrieben bezw. Personen gehören zur Gewerbegruppe	*100*	*100*	*0,79*	*0,62*	*0,29*	*0,05*	*0,09*	*10,37*	*1,36*	*5,70*
Straßburg-Stadt ..	11 249	50 123	207	504	12	11	2	211	59	767
Metz-Stadt	4 722	18 448	56	225	1	1	—	—	25	283
Colmar-Stadt	2 643	12 311	22	100	2	—	—	—	27	403
Mülhausen-Stadt..	5 230	41 768	24	111	1	17	—	—	23	245
**Insgesamt in dies. 4 Städten ..... **	**23 844**	**122 650**	**309**	**940**	**16**	**29**	**2**	**211**	**134**	**1 698**
*Von 100 Betrieben bezw. Personen gehören zur Gewerbegruppe	*100*	*100*	*1,30*	*0,76*	*0,07*	*0,02*	*0,01*	*0,17*	*0,56*	*1,38*

Digitized by Google

Bezirken und größeren Städten nach der Zählung von 1907.

Fortsetzung auf der nächsten Seite.

V. Metallverarbeitung		VI. Maschinen, Werkzeuge, Instrumente, Apparate		VII. Chemische Industrie		VIII. Forstwirtsch. Nebenprodukte, Leuchtstoffe, Fette, Öle u. Firnisse		IX. Textil-Industrie		X. Papier-Industrie		XI. Leder-Industrie	
Betriebe	Gewerbtätige Personen	Betriebe	Gewerbtätige Personen	Betriebe	Gewerbtätige Personen	Betriebe	Gewerbtätige Personen	Betriebe	Gewerbtätige Personen	Betriebe	Gewerbtätige Personen	Betriebe	Gewerbtätige Personen
258	1 632	206	2 813	56	632	19	812	91	350	58	761	173	1 050
283	678	138	500	10	19	10	11	183	278	8	62	84	100
198	953	127	1 607	7	11	8	2	126	2 725	7	59	39	806
193	1 597	107	1 358	14	20	16	84	331	2 293	15	372	53	73
246	1 269	102	134	13	104	15	12	358	5 708	15	102	44	78
226	777	113	199	12	14	17	22	3 170	4 217	7	8	56	602
197	360	123	132	7	11	22	309	184	166	6	10	53	53
351	1 871	192	552	16	167	20	38	152	188	19	23	72	178
1 952	**9 137**	**1 108**	**7 295**	**135**	**978**	**127**	**1 290**	**4 595**	**15 925**	**135**	**1 397**	**574**	**2 940**
150	192	193	507	6	10	31	19	60	1 261	7	7	39	55
220	674	139	513	19	64	23	130	142	10 054	16	188	61	171
146	407	88	1 914	10	16	16	47	147	8 346	3	6	37	83
322	2 646	252	6 129	39	370	38	266	224	22 147	38	1 090	97	207
142	269	86	160	13	21	7	28	457	7 315	14	166	38	110
144	757	102	1 384	10	257	9	39	109	10 938	12	292	32	211
1 124	**4 945**	**860**	**10 607**	**97**	**738**	**124**	**529**	**1 139**	**60 061**	**90**	**1 749**	**304**	**837**
104	440	104	783	22	70	8	190	25	40	17	52	56	114
264	871	147	2 049	14	190	6	36	13	24	6	26	64	124
172	480	115	150	5	8	3	5	28	34	2	1	27	41
192	231	133	168	10	539	5	10	68	58	3	1	47	44
170	280	116	541	10	188	8	41	36	25	5	17	42	53
90	239	54	1 307	12	131	4	72	7	5	4	5	28	41
242	765	115	283	12	948	9	179	54	157	13	884	37	55
178	269	159	662	8	21	5	19	1 631	1 552	6	8	61	82
154	440	106	423	10	77	3	41	91	277	7	11	26	38
1 566	**4 015**	**1 049**	**6 366**	**103**	**2 172**	**51**	**593**	**1 953**	**2 172**	**63**	**1 005**	**388**	**592**
4 642	**18 097**	**3 017**	**24 268**	**335**	**3 888**	**302**	**2 412**	**7 687**	**78 158**	**288**	**4 151**	**1 266**	**4 369**
3,87	*4,30*	*2,51*	*5,76*	*0,28*	*0,92*	*0,25*	*0,57*	*6,40*	*18,56*	*0,24*	*0,99*	*1,05*	*1,04*
258	1 632	206	2 813	56	632	19	812	91	350	58	761	173	1 050
104	440	104	783	22	70	8	190	25	40	17	52	56	114
86	377	58	282	12	26	8	103	41	3 607	10	23	34	125
157	2 316	119	5 579	27	244	7	202	85	15 466	26	387	52	156
605	**4 765**	**487**	**9 457**	**117**	**972**	**42**	**1 307**	**242**	**19 463**	**111**	**1 223**	**315**	**1 445**
2,54	*3,89*	*2,04*	*7,71*	*0,49*	*0,79*	*0,18*	*1,06*	*1,01*	*15,87*	*0,47*	*1,00*	*1,32*	*1,18*

Digitized by Google

noch c) Die gewerblichen Betriebe und ihr Personal in den Kreisen

Fortsetzung.

Kreise und Bezirke — Städte mit über 40 000 Einwohnern	XII. Industrie der Holz- und Schnitzstoffe		XIII. Industrie der Nahrungs- und Genußmittel		XIV. Bekleidungsgewerbe		XV. Reinigungsgewerbe		XVI. Baugewerbe	
	Betriebe	Gewerbtätige Personen	Betriebe	Gewerbtätige Personen	Betriebe	Gewerbtätige Personen	Betriebe	Gewerbtätige Personen	Betriebe	Gewerbtätige Personen
Straßburg-Stadt ..	397	2 168	685	5 623	2 151	6 267	772	2 007	424	5 561
Straßburg-Land...	529	1 170	486	2 296	986	1 283	239	236	414	1 206
Erstein	347	688	404	1 480	748	949	176	172	298	1 115
Hagenau	428	947	425	1 509	984	1 441	211	222	350	1 265
Molsheim	518	1 319	388	736	807	1 096	182	178	263	1 414
Schlettstadt	506	772	423	1 094	774	1 019	210	197	315	975
Weißenburg	425	487	320	696	566	617	154	150	334	559
Zabern	1 512	2 130	434	912	1 010	1 385	195	179	376	1 219
Bez. Unter-Elsaß.	**4 662**	**9 681**	**3 565**	**14 346**	**8 026**	**14 057**	**2 139**	**3 341**	**2 774**	**13 314**
Altkirch	446	413	224	368	537	645	73	111	232	692
Colmar	421	1 108	440	1 547	960	1 530	293	492	331	1 749
Gebweiler	231	559	300	630	606	792	148	144	211	903
Mülhausen	438	1 576	664	2 404	1 664	3 072	580	981	580	4 402
Rappoltsweiler....	366	741	404	890	574	756	154	165	189	849
Thann	257	567	331	634	477	618	117	122	169	968
Bez. Ober-Elsaß.	**2 159**	**4 964**	**2 363**	**6 473**	**4 818**	**7 413**	**1 365**	**2 015**	**1 712**	**9 563**
Metz-Stadt	140	538	288	1 626	656	1 896	242	550	185	4 357
Metz-Land	320	588	397	1 063	687	958	197	271	277	3 736
Bolchen.....	268	335	198	360	458	472	39	39	178	660
Château-Salins....	388	402	192	302	549	453	87	79	227	425
Diedenhofen-Ost ..	272	391	227	500	559	724	99	134	216	1 965
Diedenhofen-West.	115	350	262	721	363	524	116	155	153	1 911
Forbach	1 848	1 802	266	641	645	792	162	209	254	1 638
Saarburg.....	593	793	258	506	605	816	132	161	250	802
Saargemünd	1 058	1 120	269	591	673	891	135	183	225	896
Bez. Lothringen.	**5 002**	**6 319**	**2 357**	**6 310**	**5 195**	**7 526**	**1 209**	**1 781**	**1 965**	**16 390**
Elsaß-Lothringen	**11 823**	**20 964**	**8 285**	**27 129**	**18 039**	**28 996**	**4 713**	**7 137**	**6 451**	**39 267**
Von 100 Betrieben bezw. Personen gehören zur Gewerbegruppe	*9,85*	*1,98*	*6,90*	*6,44*	*15,03*	*6,88*	*3,93*	*1,69*	*5,38*	*9,32*
Straßburg-Stadt ..	397	2 168	685	5 623	2 151	6 267	772	2 007	424	5 561
Metz-Stadt.....	140	538	288	1 626	656	1 896	242	550	185	4 357
Colmar-Stadt.....	153	639	168	876	422	874	186	369	118	1 060
Mülhausen-Stadt ..	179	982	337	1 303	943	2 204	407	810	216	3 170
Insgesamt in dies. 4 Städten.....	**869**	**4 327**	**1 478**	**9 428**	**4 172**	**11 241**	**1 607**	**3 736**	**943**	**14 148**
Von 100 Betrieben bezw. Personen gehören zur Gewerbegruppe	*3,64*	*3,65*	*6,20*	*7,09*	*17,50*	*9,16*	*6,74*	*3,05*	*3,96*	*11,53*

Digitized by Google

Bezirken und größeren Städten nach der Zählung von 1907.

XVII. Polygraphische Gewerbe		XVIII. Künstlerische Gewerbe		XIX. Handelsgewerbe		XX. Versicherungsgewerbe		XXI. Verkehrsgewerbe		XXII. Gast- und Schankwirtschaft		XXIII. Musik, Theater und Schaustellungsgewerbe	
Betriebe	Gewerbtätige Personen	Betriebe	Gewerbtätige Personen	Betriebe	Gewerbtätige Personen	Betriebe	Gewerbtätige Personen	Betriebe	Gewerbtätige Personen	Betriebe	Gewerbtätige Personen	Betriebe	Gewerbtätige Personen
94	1 509	46	80	3 161	10 581	114	501	244	1 735	1 944	4 179	76	369
10	36	—	—	1 613	2 063	24	3	101	191	531	951	11	16
8	21	3	6	1 049	1 402	19	3	101	115	343	638	1	4
18	58	3	5	1 390	2 097	27	4	143	248	548	1 075	14	29
12	19	2	1	995	1 398	34	6	301	328	438	821	5	9
13	45	3	4	1 132	1 552	53	12	129	137	386	727	12	15
8	47	—	—	1 004	1 280	34	8	128	106	330	556	2	2
19	46	1	1	1 451	1 827	34	13	167	142	613	1 028	8	15
182	**1 781**	**58**	**97**	**11 795**	**22 200**	**339**	**550**	**1 314**	**3 002**	**5 133**	**9 975**	**129**	**459**
6	19	4	30	732	809	20	3	43	101	367	596	5	11
27	181	6	7	1 685	3 129	32	38	150	483	685	1 397	18	36
7	49	1	6	881	1 318	18	4	70	124	466	762	3	6
61	660	56	609	2 764	6 481	61	148	213	1 159	1 291	2 355	47	83
11	37	—	—	892	1 439	28	9	161	211	435	726	7	35
9	28	3	70	805	932	23	2	117	146	495	723	5	9
121	**974**	**70**	**722**	**7 759**	**14 108**	**182**	**204**	**754**	**2 224**	**3 739**	**6 559**	**85**	**180**
48	403	10	13	1 640	4 264	46	78	87	595	905	1 716	57	214
11	18	1	—	1 437	1 928	39	15	126	222	1 425	1 787	14	45
5	12	—	—	808	885	17	4	34	25	367	495	1	8
7	14	2	2	737	898	18	15	33	41	383	580	3	7
11	57	2	5	947	1 447	16	8	46	79	707	1 029	16	69
11	28	1	1	1 051	1 492	20	9	78	233	1 937	2 085	5	14
16	73	—	—	1 226	1 683	39	16	100	107	696	1 042	9	103
10	35	8	15	921	1 352	20	15	203	264	561	902	5	18
11	39	7	12	926	1 276	42	15	119	179	425	730	12	40
130	**679**	**31**	**48**	**9 693**	**15 225**	**257**	**175**	**826**	**1 745**	**7 406**	**10 366**	**122**	**518**
433	**3 434**	**159**	**867**	**29 247**	**51 533**	**778**	**929**	**2 894**	**6 971**	**16 278**	**26 900**	**336**	**1 157**
0,36	*0,81*	*0,13*	*0,21*	*24,37*	*12,24*	*0,65*	*0,22*	*2,41*	*1,66*	*13,56*	*6,39*	*0,28*	*0,27*
94	1 509	46	80	3 161	10 581	114	501	244	1 735	1 944	4 179	76	369
48	403	10	13	1 640	4 264	46	78	87	595	905	1 716	57	214
22	169	4	5	914	2 201	20	36	41	329	282	683	13	24
49	537	37	579	1 637	4 845	37	144	108	953	721	1 459	38	59
213	**2 618**	**97**	**677**	**7 352**	**21 891**	**217**	**759**	**480**	**3 612**	**3 852**	**8 037**	**184**	**666**
0,89	*2,14*	*0,41*	*0,55*	*30,83*	*17,95*	*0,91*	*0,62*	*2,01*	*2,95*	*16,15*	*6,55*	*0,77*	*0,54*

Digitized by Google

2. Gewerbeaufsicht im Jahre 1907.

(Nach den Berichten der Gewerbeaufsichtsbeamten.)

a) Die Fabriken und diesen gleichgestellten Anlagen und die darin beschäftigten Arbeiter.

Industriezweige	Zahl der am 1. Oktober 1907 vorhandenen							
	Betriebe	mit Personen	Betriebe	mit Personen	Betriebe	mit Personen	Betriebe	mit Personen
	Elsaß-Lothringen		Unter-Elsaß		Ober-Elsaß		Lothringen	
1. Bergbau, Hütten-, Salinenwesen, Torfgräberei	39	21 205	16	980	1	8	22	20 217
2. Industrie der Steine und Erden	1 059	20 677	616	4 227	172	2 019	281	14 431
3. Metallverarbeitung	377	8 795	157	5 327	130	1 746	90	1 722
4. Maschinen, Werkzeuge, Instrumente, Apparate	539	21 007	172	7 823	265	9 961	102	3 223
5. Chemische Industrie	87	4 149	29	952	36	1 132	22	2 065
6. Forstwirtschaftl. Nebenprodukte, Leuchtstoffe, Fette, Öle usw.	155	1 853	56	1 073	66	444	33	336
7. Textil-Industrie	972	71 340	198	11 016	756	59 879	18	445
8. Papier-Industrie	88	3 469	38	1 241	41	1 309	9	919
9. Leder-Industrie	100	2 548	61	1 919	26	386	13	243
10. Industrie der Holz- und Schnitzstoffe	894	7 317	408	4 304	269	1 587	217	1 426
11. Nahr.- und Genußmittel	1 706	13 582	807	8 632	390	2 200	509	2 750
12. Bekleidung u. Reinigung	1 033	6 615	339	3 017	436	1 982	258	1 616
13. Baugewerbe	577	20 798	160	5 033	198	5 692	219	10 073
14. Polygraphische Gewerbe	150	2 381	53	1 337	55	613	42	431
15. Sonst. Industriezweige	114	784	5	56	86	664	23	64
Zusammen	**7 900**	**206 520**	**3 115**	**56 937**	**2 927**	**89 622**	**1 858**	**59 961**
Außerdem waren vorhanden (unter der Bergbehörde stehend) im Bergbau	120	25 324	9	567	—	—	111	24 757
in unterird. Brüchen	29	260	5	49	—	—	24	211
Die Gesamtzahl beträgt somit								
1907	**8 049**	**232 104**	**3 129**	**57 553**	**2 927**	**89 622**	**1 993**	**84 929**
1906	7 765	224 712	3 009	57 025	2 856	86 775	1 900	80 912
1905	7 642	219 501	3 049	56 602	2 773	86 036	1 820	76 863
1904	7 428	215 411	3 041	55 731	2 751	84 895	1 636	74 785
1903	6 492	204 172	2 767	53 649	2 375	82 909	1 350	67 614
1902	6 244	192 053	2 681	50 238	2 346	81 241	1 217	60 574
1901	7 664	187 433	3 279	49 984	2 854	79 468	1 531	57 981
1900	7 419	190 210	3 157	51 023	2 777	79 300	1 485	59 887
1897	5 779	159 321	2 166	41 226	1 578	75 041	2 035	43 054
1892*)	1 742	121 113	748	26 850	521	66 399	473	27 864
1882*)	727	96 687	195	15 617	366	59 503	166	21 567

*) Ohne die der Aufsicht der Bergbehörde unterstehenden Betriebe.

Digitized by Google

b) Die in den Fabriken und diesen gleichgestellten Anlagen beschäftigten jugendlichen Arbeiter und Arbeiterinnen.

Einige wichtigere Industriezweige	Zahl der Betriebe		Zahl der in den Betrieben beschäftigten Arbeiter							
	überhaupt	darunter mit jugendlichen Arbeitern	insgesamt	Darunter: Kinder unter 14 Jahren männlich	Kinder unter 14 Jahren weiblich	Arbeiter von 14 bis 16 Jahren männlich	Arbeiter von 14 bis 16 Jahren weiblich	Arbeiterinnen über 16 Jahre	Erwachsene männliche Arbeiter
1. Bergbau, Hütten-, Salinenwes., Torfgräberei:									
a) unter den Gewerbeaufsichtsbeamten stehend	39	25	21 205	3	2	932	6	64	20 198
b) unter der Bergbeh. stehend	120	25	25 324	20	—	802	—	—	24 502
2. Industrie der Steine und Erden:									
a) unter den Gewerbeaufsichtsbeamten stehend	1 059	190	20 677	17	110	1 034	541	2 311	16 664
b) unter der Bergbeh. stehend	29	—	260	—	—	—	—	—	260
3. Metallverarbeitung	377	197	8 795	4	5	838	65	308	7 575
4. Maschinen, Werkzeuge, Instrumente, Apparate	539	209	21 007	—	12	1 179	38	324	19 454
5. Chemische Industrie	87	18	4 149	—	41	85	112	698	3 213
6. Forstwirtschftl. Nebenprodukte, Leuchtstoffe, Fette, Öle usw.	155	16	1 853	1	5	43	9	113	1 682
7. Textil-Industrie	972	650	71 340	18	739	2 843	4 085	32 041	31 614
8. Papier-Industrie	88	49	3 469	2	68	191	224	1 071	1 913
8. Leder-Industrie	100	24	2 548	—	8	111	32	168	2 229
10. Industrie der Holz- und Schnitzstoffe	894	188	7 317	9	4	408	78	408	6 410
11. Nahrungs- und Genußmittel	1 706	225	13 582	5	124	448	584	4 311	8 110
12. Bekleidung u. Reinigung	1 033	501	6 615	—	217	89	1 030	4 021	1 258
13. Baugewerbe	577	229	20 798	—	—	539	—	8	20 251
14. Polygraphische Gewerbe	150	102	2 383	2	11	239	59	278	1 792
15. Sonst. Industriezweige	114	5	784	—	—	33	—	21	730
Zus. 1907	**8 049**	**2 653**	**232 106**	**81**	**1 346**	**9 814**	**6 863**	**46 145**	**167 855**
1906	7 765	2 533	224 712	98	1 083	9 099	6 717	45 041	162 674
1905	7 642	2 445	219 501	62	1 084	8 632	6 382	44 778	158 563
1904	7 428	2 410	215 411	79	1 033	8 432	6 187	44 380	155 300
1903	6 492	2 097	204 172	118	839	8 177	5 312	42 233	147 493
1902	6 244	1 999	192 053	77	763	7 617	5 250	41 664	136 682
1901	7 664	2 099	187 433	52	714	7 658	5 341	41 196	132 472
1900	7 419	2 271	190 210	43	702	7 993	5 270	41 042	135 160
1897	5 779	1 790	159 321	50	660	6 811	5 005	37 858	108 901
1892 *)	1 742	713	121 113	42	387	5 528	4 363	34 561	76 230
1882 **)	727	480	96 687	1 067	1 335	4 678	3 995	29 675	55 937

*) Ohne die der Aufsicht der Bergbehörde unterstehenden Betriebe.
**) Mit den folgenden Jahren wegen Änderung der einschlägigen Gesetzgebung nicht vergleichbar.

621582
Digitized by Google

c) Revisionen gewerblicher Anlagen und Unfalluntersuchungen.

Industriezweige	Gesamtzahl der Revisionen	Darunter Revisionen in der Nacht	Darunter Revisionen an Sonn- u. Festtagen	Zahl der revidierten Anlagen einmal	zweimal	drei- od. mehrmal	Unfalluntersuchungen
1. Bergbau, Hüttenwesen, Salinenwesen, Torfgräberei	589	21	10	26	38	57	406
2. Industrie der Steine u. Erden	428	9	23	248	44	26	32
3. Metallverarbeitung	114	—	7	68	15	4	4
4. Industrie der Maschinen	146	2	7	103	17	3	5
5. Chemische Industrie	53	3	6	30	7	3	9
6. Industrie der Heiz- und Leuchtstoffe	38	—	2	26	4	1	2
7. Textil-Industrie	606	68	35	320	85	34	15
8. Papier-Industrie	64	1	8	26	8	6	3
9. Leder-Industrie	35	—	2	23	6	—	4
10. Industrie der Holz- u. Schnitzstoffe	183	3	14	153	12	2	10
11. Industrie der Nahrungs- und Genußmittel	370	10	15	274	33	10	5
12. Bekleidungs- und Reinigungsgewerbe	167	3	8	150	5	2	3
13. Baugewerbe	232	—	18	94	39	20	18
14. Polygraphische Gewerbe	60	—	—	47	5	1	6
15. Sonstige Industriezweige	4	—	—	4	—	—	2
Zusammen 1907	**3 089**	**120**	**155**	**1 592**	**318**	**169**	**524**
Hievon treffen auf:							
Unter-Elsaß	804	5	58	462	92	41	53
Ober-Elsaß	884	74	36	532	104	42	23
Lothringen	1 401	41	61	598	122	86	448
Elsaß-Lothringen							
1906	2 784	96	113	1 457	297	144	424
1905	2 659	67	145	1 466	226	159	420
1904	2 693	130	164	1 452	305	133	420
1903*	2 138	105	154	1 256	283	89	208
1902*	2 154	74	119	1 351	233	96	177
1901*	2 246	121	201	1 323	275	94	173
1900*	2 387	132	143	1 480	314	79	148
1897*	2 664	86	137	1 704	317	87	—

* Ohne die Revisionen in den den Bergbehörden unterstehenden Betrieben.

Digitized by Google

d) Die ermittelten Zuwiderhandlungen gegen die Bestimmungen über die Beschäftigung von jugendlichen Arbeitern und Arbeiterinnen.

Zuwiderhandlungen gegen die Bestimmungen über die Beschäftigung von	Zahl der Fälle							Zahl der Anzeigen, in welchen Zuwiderhandlungen ermittelt wurden sind	Zahl der wegen Zuwiderhandlungen bestraften Personen
	insgesamt	Hiervon betreffen insbesondere: Anzeigen, Verzeichnisse, Aushänge	Arbeitsdauer	Pausen	Nachtarbeit	Sonntagsarbeit	Ausschluß von der Beschäftigung		
a. jugendlichen Arbeitern:									
Unter-Elsaß	33	10	9	2	1	—	1	26	10
Ober-Elsaß	213	58	3	27	6	—	1	99	—
Lothringen	54	17	9	7	1	1	—	33	8
Elsaß-Lothringen									
1907	**300**	**85**	**21**	**36**	**8**	**1**	**2**	**158**	**18**
1906	194	46	19	16	2	1	8	125	7
1905	173	60	20	10	1	1	3	105	9
1904	166	52	16	12	4	1	2	105	6
1903	187	64	22	13	1	2	2	121	5
1902	250	72	25	9	2	8	4	132	3
1897	1 412	302	77	138	7	4	26	384	17
1892	594	277	54	63	4	2	1	276	1
b. Arbeiterinnen:									
Unter-Elsaß	13	2	6	—	1	1	3	10	7
Ober-Elsaß	66	36	4	1	—	8	—	52	—
Lothringen	17	9	1	—	1	6	—	11	7
Elsaß-Lothringen									
1907	**96**	**47**	**11**	**1**	**2**	**15**	**3**	**73**	**14**
1906	86	29	18	2	3	17	5	56	7
1905	76	46	9	2	1	10	4	58	6
1904	66	37	5	1	1	12	7	50	2
1903	63	25	12	1	1	12	10	45	4
1902	98	27	24	2	4	30	8	55	7
1897	348	71	126	2	3	110	17	99	5

e) Die bewilligten Ausnahmen von dem Verbote der Sonn- und Festtagsarbeit.

Industriezweige	Betriebe, denen Sonntagsarbeit gestattet war	Bewilligungen: bis 5 Stunden	über 5 bis 8 Stunden	über 8 Stunden	Zahl der Sonn- und Festtage, für welche Arbeit zugelassen war	Zahl der bewilligten Arbeitsstunden	Zahl der Arbeiter, für die Sonn- und Festtagsarbeit zugelassen war	Zahl der sonst in den Betrieben beschäftigten Arbeiter
1. Bergbau, Hütten- und Salinenwesen	9	—	35	21	56	113 876	14 121	14 641
2. Industrie d. Steine u. Erden	2	—	—	3	3	19 282	1 754	1 904
3. Metallverarbeitung	4	1	1	4	6	311	43	396
4. Maschinen, Instrumente, Apparate	3	1	2	3	6	753	94	227
5. Chemische Industrie	2	—	1	1	2	88	10	62
6. Textilindustrie	1	—	—	1	1	44	4	4
7. Industrie der Holz- und Schnitzstoffe	2	—	1	1	2	230	25	33
8. Industrie der Nahrungs- und Genußmittel	—	—	—	—	—	—	—	—
9. Bekleidungs- und Reinigungsgewerbe	1	—	3	2	6	200	19	13
10. Baugewerbe	13	2	4	10	18	1 264	113	847
11. Polygraphische Gewerbe	3	1	—	2	3	712	74	108
12. Sonstige Industriezweige	3	—	—	4	4	337	33	73
Zusammen 1907	**43**	**5**	**47**	**52**	**107**	**137 097**	**16 290**	**18 308**
Hiervon treffen auf:								
Unter-Elsaß	3	1	—	3	4	108	18	65
Ober-Elsaß	19	1	5	18	26	2 778	275	671
Lothringen	21	3	42	31	77	134 211	15 997	17 572
Elsaß-Lothringen								
1906	**65**	**25**	**53**	**75**	**187**	**293 452**	**25 847**	**20 205**
1905	**90**	**28**	**45**	**117**	**237**	**143 224**	**12 040**	**20 909**
1904	**98**	**17**	**31**	**101**	**206**	**57 780**	**3 926**	**14 775**
1903	**78**	**17**	**36**	**72**	**152**	**49 860**	**4 322**	**9 098**
1902	**63**	**9**	**13**	**68**	**154**	**48 388**	**2 781**	**4 508**

Digitized by Google

f) Bewilligung von Überarbeit erwachsener Arbeiterinnen.

Als Überarbeit gilt eine tägliche Beschäftigung von längerer Dauer als 11 oder — an Sonnabenden — 10 Stunden.

Industriezweige	Bewilligungen für Wochentage (außer Sonnabende)							Bewilligungen für Sonnabende		
	für die Dauer von täglich			Betriebe, denen	Arbeiterinnen, für die	Betriebstage, für die	Zahl der bewilligten Überstunden	Zahl der Bewilligungen	Zahl der Betriebe, denen	Zahl der Arbeiterinnen, für die
	bis 1 Stunde.	1 bis 1½ Stunde.	1½ bis 2 Stunden.	Überarbeit gestattet war				Überarbeit gestattet war		
Bergbau, Hütten-, Salinenwesen, Torfgräb.	—	—	—	—	—	—	—	—	—	—
Industrie der Steine und Erden	—	1	—	1	52	10	780	—	—	—
Metallverarbeitung	—	—	1	1	14	9	234,5	—	—	—
Industrie d. Maschinen, Instrumente, Apparate	—	—	—	—	—	—	—	—	—	—
Chemische Industrie	1	—	2	1	490	24	5 900	—	—	—
Industrie d. Leuchtst., Fette, Öle, Firnisse	—	—	—	—	—	—	—	2	2	122
Textil-Industrie	16	8	31	30	2 287	699	54 164	1	1	8
Papier-Industrie	—	—	1	1	2	10	40	—	—	—
Leder-Industrie	—	—	—	—	—	—	—	—	—	—
Industrie der Holz- und Schnitzstoffe	—	—	—	—	—	—	—	—	—	—
Industrie d. Nahrungs- und Genußmittel	5	1	3	5	99	94	1 611,5	3	2	190
Bekleidungs- und Reinigungsgewerbe	—	—	1	1	30	18	1 080	—	—	—
Polygraphische Gew.	—	1	—	1	8	5	60	—	—	—
Übrige Industriezweige	—	—	—	—	—	—	—	—	—	—
Zusammen 1907	**22**	**11**	**39**	**41**	**2 982**	**869**	**63 870,0**	**6**	**5**	**320**
Hiervon treffen auf:										
Unter-Elsaß	4	1	8	11	515	135	9 424,5	3	2	190
Ober-Elsaß	18	9	30	28	2 385	706	52 585,5	1	1	8
Lothringen	—	1	1	2	82	28	1 860,0	2	2	122
Elsaß-Lothringen										
1906	13	8	54	49	5 021	921	101 630,5	4	4	181
1905	16	16	52	44	4 244	987	74 151,5	5	5	348
1904	19	16	65	47	4 937	1 133	96 792	4	4	104
1903	22	27	77	52	7 393	1 417	151 957	4	4	167
1902	30	28	77	74	5 969	1 446	112 105	7	5	175
1897	8	9	59	42	4 376	819	85 372	2	2	60

Digitized by Google

3. Die feststehenden Dampfkessel, feststehenden Dampfmaschinen, Lokomobilen und beweglichen Dampfkessel mit Maschinen im Jahre 1908.

(Nach den Angaben der Bergämter.)

Gewerbegruppen	Zahl der feststehenden Dampfkessel, welche sich im Betrieb befinden				Zahl der feststehenden Dampfmaschinen, welche sich im Betrieb befinden				Zahl der Lokomobilen und beweglichen Dampfkessel †			
	Elsaß-Lothringen*	Unter-Elsaß	Ober-Elsaß	Lothringen	Elsaß-Lothringen*	Unter-Elsaß	Ober-Elsaß	Lothringen	Elsaß-Lothringen*	Unter-Elsaß	Ober-Elsaß	Lothringen
1. Kunst- u. Handels-Gärtnerei	23	1	3	19	14	1	3	10	365	122	119	124
2. Tierzucht und Fischerei	3	—	3	—	—	—	—	—	1	—	1	—
3. Bergbau, Hütten- und Salinenwesen	850	26	5	819	600	15	1	584	197	22	13	162
4. Industrie der Steine und Erden	176	19	19	137	147	13	18	115	69	20	11	35
5. Metallverarbeitung	121	44	36	19	97	27	25	33	42	25	10	3
6. Industrie der Maschinen, der Instrumente u. Apparate	131	70	50	11	100	38	52	10	50	25	17	8
7. Chem. Industrie	125	28	29	68	80	21	29	30	28	8	9	11
8. Industrie d. Leuchtstoffe, Seifen, Fette, Öle, Firnisse	84	32	20	14	65	20	7	15	13	8	2	3
9. Textil-Industrie	1 173	161	1 004	8	775	91	678	6	29	3	25	1
10 Papier-Industrie	46	16	21	9	35	10	18	7	1	1	—	—
11. Leder-Industrie	56	37	9	10	53	31	7	15	8	6	2	—
12. Industrie der Holz- und Schnitzstoffe	125	43	48	34	128	38	48	42	101	43	34	24
13. Industrie der Nahrungs- und Genußmittel	383	191	82	110	313	143	53	117	39	15	9	15
14. Bekleidungs- und Reinigungsgewerbe	57	38	9	8	28	12	6	9	20	4	13	3
15. Baugewerbe	12	8	1	3	13	4	1	8	100	39	1	60
16. Polygraphische Gewerbe	10	5	4	1	9	5	3	1	—	—	—	—
17. Künstlerische Gewerbe	2	1	—	1	1	—	—	1	1	1	—	—
18. Handelsgewerbe	5	4	1	—	5	4	1	—	12	12	—	—
19. Versicherungsgewerbe	—	—	—	—	—	—	—	—	—	—	—	—
20. Verkehrsgewerbe	78	—	1	4	60	—	1	3	56	12	12	4
21. Schank- und Gastwirtschaftsgewerbe	19	4	13	2	13	4	4	5	3	3	—	—
22. Gemischte und unbestimmte Zwecke	23	—	—	23	23	—	—	23	15	—	—	15
Zusammen 1907	**3 502**	**728**	**1 358**	**1 300**	**2 559**	**477**	**955**	**1 034**	**1 150**	**369**	**278**	**468**
1906	3 434	722	1 341	1 263	2 560	474	937	1 056	1 124	384	276	429
1903	3 433	708	1 326	1 294	2 392	464	945	889	1 060	366	259	410
1899	3 155	644	1 308	1 097	2 201	449	891	767	899	334	227	302
1889	2 575	527	1 282	775	1 704	355	666	605	510	189	156	142
1879	1 922	377	917	508	1 417	301	597	494	321	76	72	105

* Einschließlich Reichseisenbahn. † Ohne Schiffsdampfkessel.

Digitized by Google

4. Streiks und Aussperrungen.

a) Allgemeine Angaben.

Jahr	Zahl der beendeten Streitigkeiten	Zahl der betroffenen Betriebe		Zahl der darin beschäftigten Arbeiter		Höchstzahl der gleichzeitig Streikenden bezw. Ausgesperrten		Die Forderungen betrafen ... mal			Von den Fällen hatten		
		überhaupt	davon kamen zu vollem Stillstand	überhaupt	darunter Personen unter 21 Jahren	überhaupt	darunter Personen unter 21 Jahren	den Arbeitslohn	die Arbeitszeit	andere Gegenstände	vollen Erfolg	teilweisen Erfolg	keinen Erfolg
I. Streiks.													
1907	**78**	**350**	**173**	**26 869**	**5 162**	**12 132**	**2 211**	**67**	**26**	**43**	**11**	**30**	**37**
1906	112	259	89	41 385	10 500	13 592	3 730	132	58	65	27	59	26
1905	40	164	63	11 399	2 697	5 088	1 027	43	21	28	10	13	17
1904	26	51	26	4 000	581	1 669	199	21	7	13	7	7	12
1903	22	159	26	8 402	1 366	3 418	652	33	8	3	5	9	8
1902	17	17	8	4 455	1 428	1 331	329	13	—	9	1	4	12
1901	5	15	10	593	122	299	60	1	—	—	2	—	3
1900	17	74	58	5 158	1 289	1 687	318	17	3	11	3	6	8
1899	13	21	1	6 611	1 472	3 604	950	13	5	7	—	8	5
II. Aussperrungen.													
1907	**4**	**101**	**—**	**951**	**105**	**865**	**55**	**2**	**1**	**2**	**2**	**2**	**—**
1906	7	97	72	7 807	2 018	6 695	1 438	3	1	4	2	5	—
1899—1905	—	—	—	—	—	—	—	—	—	—	—	—	—

b) Die beendeten Streiks nach Gewerbegruppen.

Gewerbegruppen	1907	1906	1905	1904	1903	1902	1901	1900	1899
Bergbau-, Hütten-, Salinenwesen, Torfgräberei	16	9	2	1	—	—	—	—	2
Industrie der Steine und Erden	5	7	3	4	2	3	1	4	1
Metallverarbeitung	3	3	—	—	—	1	—	—	3
Industrie der Maschinen, Instrumente, Apparate	3	5	4	2	1	—	—	1	—
Chemische Industrie	—	—	—	1	1	—	—	—	—
Textilindustrie	15	46	15	3	4	11	2	5	3
Lederindustrie	2	—	2	—	—	—	—	—	—
Industrie der Holz- und Schnitzstoffe	2	11	1	2	2	—	—	3	1
Industrie der Nahrungs- und Genußmittel	4	2	—	1	—	—	—	—	1
Bekleidungs- und Reinigungsgewerbe	3	3	1	1	2	—	—	3	1
Baugewerbe	19	22	11	10	9	2	1	1	1
Polygraphische Gewerbe	1	-	—	1	1	—	—	—	—
Künstlerische Gewerbe	—	—	—	—	—	—	1	—	—
Handelsgewerbe	2	2	—	—	—	—	—	—	—
Verkehrsgewerbe	3	2	1	—	—	—	—	—	—
Zusammen	**78**	**112**	**40**	**26**	**22**	**17**	**5**	**17**	**13**

Digitized by Google

5. Tätigkeit der städtischen Arbeitsämter 1907.

Arbeitsamt zu	Personen	Januar	Februar	März	April	Mai	Juni	Juli	August	September	Oktober	November	Dezember
a) Stellengesuche.													
Bischweiler ..	m.	36	26	18	14	12	10	20	23	22	31	43	45
	w.	1	3	2	1	—	—	—	—	2	3	2	1
Bitsch	m.	4	3	4	2	1	3	—	—	—	—	28	2
	w.	—	—	—	—	—	—	—	—	—	—	—	—
Buchsweiler ..	m.	8	7	5	8	1	1	3	5	9	10	10	9
	w.	3	2	2	—	—	—	—	—	1	2	5	6
Colmar	m.	453	320	423	513	525	477	490	590	556	546	585	719
	w.	166	180	175	211	199	190	213	211	180	196	218	174
Diedenhofen .	m.	19	18	28	26	11	17	39	59	49	75	94	60
	w.	8	8	10	13	9	7	9	14	11	9	11	8
Gebweiler	m.	8	12	18	11	6	11	13	12	21	17	16	33
	w.	2	—	1	3	1	—	—	—	—	—	—	—
Markirch	m.	3	5	8	3	2	3	2	3	4	3	6	3
	w.	—	—	—	—	—	—	1	—	—	3	1	—
Metz	m.	945	804	695	816	1 286	1 088	1 149	1 076	1 353	1 470	950	651
	w.	174	170	128	135	163	132	141	168	183	212	212	120
Mülhausen ...	m.	1 847	1 775	2 232	2 791	2 777	2 588	2 651	2 852	2 579	2 293	2 158	1 770
	w.	788	987	1 047	977	904	888	862	964	1 008	1 020	941	710
Saargemünd .	m.	58	15	71	24	29	24	21	28	49	84	66	39
	w.	8	7	9	6	5	5	4	6	6	6	5	4
Schiltigheim .	m.	72	77	116	160	104	89	211	197	193	223	189	113
	w.	1	6	6	3	7	2	4	4	5	5	2	1
Schlettstadt ..	m.	—	32	45	52	69	44	74	91	48	84	141	180
	w.	—	5	9	7	8	—	5	10	9	5	10	9
St. Ludwig...	m.	—	6	22	21	29	9	23	53	58	57	38	20
	w.	—	—	—	—	—	—	—	3	2	—	—	—
Straßburg ...	m.	3 588	3 220	3 007	3 198	2 950	3 204	3 439	3 440	3 066	3 567	3 585	3 018
	w.	811	959	948	1 111	1 071	948	878	936	1 016	1 120	979	733
Zabern	m.	49	47	64	58	59	80	85	83	94	104	101	85
	w.	23	21	24	24	24	30	30	23	22	21	25	20
b) Stellenangebote.													
Bischweiler ..	m.	17	16	23	37	30	20	24	99	155	108	67	31
	w.	22	21	20	21	21	22	22	24	56	68	51	55
Bitsch	m.	21	17	22	14	8	8	4	4	3	3	30	3
	w.	5	6	3	—	—	—	—	—	—	2	—	1
Buchsweiler ..	m.	22	23	28	44	21	20	34	33	37	32	14	15
	w.	10	9	11	8	3	5	7	4	3	4	8	10
Colmar	m.	389	290	363	411	430	462	455	522	500	455	386	324
	w.	170	220	227	286	233	190	228	255	270	264	186	125
Diedenhofen .	m.	56	63	78	92	57	43	87	182	154	236	251	88
	w.	10	12	25	25	10	11	24	27	20	23	14	4
Gebweiler	m.	17	35	30	30	33	33	47	75	78	89	77	60
	w.	2	1	—	3	2	1	—	1	2	3	2	2
Markirch	m.	2	4	6	6	11	15	16	17	9	3	9	5
	w.	—	—	1	3	—	1	1	2	1	—	1	1
Metz	m.	524	486	648	654	127	1 073	1 207	1 515	1 607	1 580	1 313	710
	w.	142	159	171	171	168	168	182	186	217	237	192	130
Mülhausen ...	m.	990	763	1 055	1 678	1 789	1 720	1 904	2 119	1 860	1 487	1 313	928
	w.	707	949	934	868	717	698	735	831	926	892	680	447
Saargemünd .	m.	339	253	425	511	647	436	411	515	594	512	293	211
	w.	61	60	72	64	58	70	75	60	80	121	124	98
Schiltigheim .	m.	164	88	136	220	186	216	339	352	420	419	301	163
	w.	14	25	26	38	31	14	37	30	19	23	14	5
Schlettstadt ..	m	—	86	106	69	93	141	158	178	126	118	99	148
	w.	—	16	39	9	14	2	—	22	33	46	26	24
St. Ludwig...	m.	—	8	26	22	34	26	13	12	9	6	4	—
	w.	—	3	—	6	5	3	4	—	—	—	—	—
Straßburg ...	m.	2 008	1 883	2 302	2 599	2 084	2 452	2 586	2 584	2 598	2 602	1 910	1 191
	w.	687	844	997	1 053	866	790	764	990	1 312	1 214	746	559
Zabern	m.	40	47	57	85	112	108	116	153	142	106	55	36
	w.	35	40	43	36	37	48	48	40	44	51	56	51

Digitized by Google

c) Besetzte Stellen.

α) Nach Arbeitsämtern.

Arbeitsamt zu	Besetzte Stellen insgesamt	davon männlich	davon weiblich	Arbeitsamt zu	Besetzte Stellen insgesamt	davon männlich	davon weiblich
Bischweiler	40	39	1	Mülhausen	10 686	8 072	2 614
Bitsch	59	59	—	Saargemünd	426	396	30
Buchsweiler	28	27	1	Schiltigheim	1 204	1 181	23
Colmar	2 639	2 028	611	Schlettstadt	444	415	29
Diedenhofen	240	207	33	St. Ludwig	36	36	—
Gebweiler	147	145	2	Straßburg	16 908	13 833	3 075
Markirch	13	13	—	Zabern	582	402	180
Metz	3 052	2 765	287	Zusammen...	36 504	29 618	6 886

β) Nach Berufsgruppen.

Berufsgruppen	Besetzte Stellen im ganzen	Davon treffen auf den Monat: Januar	Februar	März	April	Mai	Juni	Juli	August	September	Oktober	November	Dezember
1. Landwirtschaft, Gärtnerei	1 210	80	86	103	116	96	90	128	148	103	119	79	62
2. Forstwirtschaft	40	—	—	—	—	—	—	—	—	—	—	22	18
3. Bergbau und Hüttenwesen	184	19	51	17	—	55	4	3	20	1	2	—	12
4. Steine und Erden	486	44	20	25	33	22	41	50	85	51	36	42	37
5. Metallverarbeit.	1 919	125	104	122	200	170	151	191	192	181	179	177	127
6. Maschinen und Apparate	583	38	43	68	61	44	35	46	45	65	53	59	26
7. Chemische Industrie	—	—	—	—	—	—	—	—	—	—	—	—	—
8. Industrie der forstwirtschaftl. Nebenprodukte	426	47	—	—	33	23	52	35	42	52	61	45	36
9. Textilindustrie	100	3	8	5	7	6	10	11	13	6	10	13	8
10. Papierindustrie	50	4	4	5	7	5	3	4	2	4	6	5	1
11. Lederindustrie	189	6	8	19	18	18	24	24	20	15	22	13	2
12. Holz- u. Schnitzstoffe	1 549	93	80	106	127	109	150	178	176	164	176	121	69
13. Nahrungs- und Genußmittel	1 887	131	134	150	162	192	145	190	144	158	220	157	104
14. Bekleidung und Reinigung	1 054	72	79	92	79	86	72	68	77	102	134	114	79
15. Baugewerbe	9 201	570	556	728	595	595	759	1 002	1 116	865	869	914	632
16. Polygraphische Gewerbe	37	6	4	2	4	—	7	1	1	1	3	4	4
17. Künstl. Betriebe	1	—	—	—	—	—	1	—	—	—	—	—	—
18. Industrielle Arbeiter etc., deren nähere Erwerbstätigkeit zweifelhaft ist	748	95	82	80	50	56	70	62	29	49	31	28	116
19. Handelsgewerbe	849	72	66	73	42	75	79	61	72	69	114	73	53
20. Versicherungsgewerbe	—	—	—	—	—	—	—	—	—	—	—	—	—
21. Verkehrsgewerbe	765	47	35	74	85	69	65	71	59	77	78	60	45
22. Beherbergung u. Erquickung	1 382	117	104	94	134	134	127	144	140	84	129	108	67
23. Häusl. Dienste, auch Lohnarbeit wechselnder Art	13 605	1 653	930	586	1 291	1 062	1 302	1 353	1 274	1 198	1 249	988	719
24. Freie Berufsarten	239	19	8	8	28	29	34	13	19	32	27	14	8
Zusammen	**36 504**	**3 241**	**2 402**	**2 357**	**3 072**	**2 846**	**3 221**	**3 635**	**3 674**	**3 277**	**3 518**	**3 036**	**2 225**

Digitized by Google

6. Die Handwerker-Innungen sowie die Gewerbe- und Handwerker-Vereine in Elsaß-Lothringen im Rechnungsjahre 1907/8.

Bezirke	Innungen bezw. Vereine	Mitglieder		Krankenkassen		Sterbekassen		Genossenschaftl. Vereinigungen		Arbeitsnachweise			
		insgesamt	davon Handwerksmeister	Zahl	Mitglieder	Zahl	Mitglieder	Zahl	Mitglieder	Zahl	Stellen-angebote	Stellen-Gesuche	Besetzte Stellen
I. Innungen.													
1. Unter-Elsaß													
Zwangs-Innungen	8	731	730	—	—	—	—	—	—	—	—	—	—
Freie Innungen .	9	445	389	1	320	1	320	—	—	—	—	—	—
2. Ober-Elsaß													
Zwangs-Innungen	2	246	246	—	—	—	—	—	—	1	—	—	—
Freie Innungen .	20	844	814	2	263	1	54	—	—	3	213	191	106
3. Lothringen													
Zwangs-Innungen	1	8	8	—	—	—	—	—	—	—	—	—	—
Freie Innungen .	27	1 149	1 129	2	226	1	36	—	—	3	81	63	50
Elsaß-Lothr. 1907													
Zwangs-Innungen ..	11	985	984	—	—	—	—	—	—	1	—	—	—
Freie Innungen	56	2 438	2 332	5	809	3	410	—	—	6	294	254	156
1906													
Zwangs-Innungen ..	6	673	609	—	—	1	180	1	180	2	211	257	164
Freie Innungen	54	2 186	1 865	6	663	4	485	12	374	5	375	281	181
II. Gewerbe- und Handwerker-Vereine.*													
1. Unter-Elsaß .	32	1 706	1 602	1	140	3	200	—	—	2	180	130	130
2. Ober-Elsaß . .	19	1 384	1 083	—	—	1	44	—	—	1	—	—	—
3. Lothringen . .	28	1 515	1 182	1	48	2	336	—	—	—	—	—	—
Elsaß-Lothr. 1907	79	4 605	3 867	2	188	6	580	—	—	3	180	130	130
1906	88	4 812	3 508	1	123	3	262	5	184	2	360	335	240

* Es sind nur diejenigen Vereine angeführt, welche den von der Handwerkskammer angegebenen Fragebogen beantworteten.

7. Die im Rechnungsjahre 1907/8 abgehaltenen Meisterkurse für Handwerker.

Bezeichnung der Kurse	Orte, in welchen die Kurse abgehalten wurden	Teilnehmerzahl	
		Angemeldete	Zugelassene
Schneiderkursus	Mülhausen	17	17
Buchbinderkursus	Straßburg	8	8
Fortbildungskursus für Sufflenheimer Töpfer I	Straßburg	4	4
Unterweisungskursus für Stallbauten auf dem Lande I	Weißenburg	6	6
Fortbildungskursus für Sufflenheimer Töpfer II	Straßburg	4	4
Schneiderkursus I	Straßburg	24	19
Malerkursus	Straßburg	26	26
Unterweisungskursus für Stallbauten auf dem Lande II	Diedenhofen	7	7
Schlosser-, Mechaniker-, Installat.- u. Blechner-Hauptkursus	Straßburg	13	11
Möbelschreiner-Hauptkursus	Straßburg	10	10
Unterweisungskursus für Brunnenmacher	Diedenhofen	8	5
Tapezierer und Dekorateurkursus	Straßburg	6	5
Möbelschreiner-Ergänzungskursus	Straßburg	13	11
Schlosser-, Mechanik.-, Installat.-u. Blechner-Ergänzungskurs	Straßburg	14	12
Schneiderkursus II	Straßburg	28	19
Zusammen		**188**	**164**

Digitized by Google

8. Die im Jahre 1907 ausgestellten Gewerbelegitimationskarten und Wandergewerbescheine.

Bezirk	An Handlungs-Reisende ausgestellte Legitimations- und Gewerbelegitimationskarten	Erteilte Wandergewerbescheine				Ausgedehnte Wandergewerbescheine			
		a. für Musikaufführungen u. ä.		b. für sonstige Arten des Wandergewerbes		a. für Musikaufführungen u. ä.		b. für sonstige Arten des Wandergewerbes	
		erteilte Scheine	zugelassene Begleiter	erteilte Scheine	zugelassene Begleiter	erteilte Scheine	zugelassene Begleiter	erteilte Scheine	zugelassene Begleiter
Unter-Elsaß ..	2 479	212	262	4 004	1 185	331	626	90	25
Ober-Elsaß ...	1 798	164	148	2 017	495	129	325	34	12
Lothringen ...	1 175	192	319	3 214	1 223	177	262	37	10
Elsaß-Lothr.									
1907	**5 452**	**568**	**729**	**9 235**	**2 903**	**637**	**1 213**	**161**	**47**
1906	5 164	531	601	9 337	3 154	463	1 119	114	47
1905	5 433	496	585	9 532	3 229	478	994	136	44
1904	5 582	521	513	9 526	3 454	478	1 053	157	44
1903	5 508	498	555	9 588	3 240	523	1 008	178	54
1902	5 287	500	600	9 389	3 270	483	1 139	161	55
1901	4 974	506	639	9 472	3 481	447	959	195	32
1900	4 633	518	575	9 791	3 679	484	1 646	215	28
1890	2 738	358	377	12 709	4 710	380	581	28	13

9. Die Schankwirtschaften und Branntweinverkaufsstätten.

(Stand vom 1. April 1908.)

Bezirke — Land	Zahl der Gasthäuser mit Schankbetrieb und der Schankwirtschaften		Kleinhändler mit Branntwein oder Sprit	Abgang von Branntweinverkaufsstätten vom 1. 4. 1907 bis 1. 4. 1908		Zugang von Branntweinverkaufsstätten vom 1. 4. 1907 bis 1. 4. 1908		Auf eine Schankstätte (Spalte 1) kommen Einwohner
	überhaupt	darunter mit Branntweinvertrieb		bei den Wirten	bei den Kleinhändlern	bei den Wirten	bei den Kleinhändlern	
Unter-Elsaß ..	3 731	3 488	218	271	5	295	14	186
Ober-Elsaß ...	2 701	2 626	231	357	19	350	8	191
Lothringen ...	3 637	3 586	296	271	21	285	30	174
Elsaß-Lothringen								
1908	**10 069**	**9 700**	**745**	**899**	**45**	**930**	**52**	**183**
1907*	10 003	9 669	738	1 142	72	1 164	47	184
1906	9 920	9 313	763	990	38	1 012	49	184
1905	9 872	9 291	752	956	30	893	39	183
1904	9 826	9 254	742	892	31	920	38	182
1903	9 775	9 225	735	930	39	912	28	181
1902	9 764	9 236	746	878	32	956	30	179
1901	9 673	9 158	748	923	35	997	49	178
1900	9 591	9 083	734	903	38	1 021	50	179
1892	8 699	8 398	718	709	33	711	37	186
1886	8 987	8 773	761	597	58	447	23	175

* Berichtigte Zahlen.

Digitized by Google

10. Bier-Produktion.

a) Zahl der Brauereien; Biergewinnung und Bierverbrauch.

Jahr	Zahl der in Betrieb gewesenen Brauereien	Menge des gewonnenen Bieres hl	Biereinfuhr (hl)		Bier-ausfuhr hl	Mithin Bierverbrauch in Elsaß-Lothringen	
			aus dem Zol.-vereins-gebiet	aus dem Zoll-auslande		insgesamt hl	berechnet auf den Kopf der Bevölkerung l
1907	62	**1 449 565**	**379 633**	**9 185**	**31 675**	**1 806 708**	***97,9***
1906	62	1 381 123	374 001	10 967	31 248	1 734 843	*95,0*
1905	64	1 332 140	372 848	14 965	23 705	1 696 248	*93,8*
1904	67	1 278 335	355 468	14 642	16 113	1 632 332	*91,2*
1903	70	1 221 690	335 117	15 710	17 096	1 555 421	*87,8*
1902	71	1 147 848	312 677	14 829	16 326	1 459 028	*83,3*
1901	73	1 117 340	324 280	14 127	22 217	1 433 530	*82,8*
1900	73	1 106 013	335 054	12 191	28 243	1 425 015	*83,1*
1892	116	911 544	264 286	4 402	57 737	1 122 495	*69,4*
1882	217	815 631	159 669		245 594	729 706	*46,6*
1872	317	812 454	51 719		205 900	658 273	*42,5*

b) Die Entwickelung der Brauereibetriebe von 1872 bis 1907 mit Darstellung der Betriebsgrößen nach Steuergruppen.

Steuergruppen	Zahl der Brauereien im Jahre							
	1907	1906	1905	1904	1902	1892	1882	1872
Unter 30 — 150 ℳ	1	1	1	1	—	4	9	13
150 — 300 „	1	—	—	—	2	5	7	25
300 — 600 „	—	—	2	1	1	5	26	35
600 — 1 500 „	2	3	3	5	4	19	36	74
1 500 — 3 000 „	4	6	5	7	8	17	48	54
3 000 — 6 000 „	6	3	5	6	7	12	29	58
6 000 — 15 000 „	7	10	9	8	10	24	39	34
15 000 — 30 000 „	14	13	13	13	12	12	9	13
30 000 — 60 000 „	10	8	9	8	10	7	11	7
60 000 — 90 000 „	4	5	4	6	6	5		
90 000 — 150 000 „	7	8	7	7	10			4
150 000 — 210 000 „	4	3	4	4	1	6	3	
über 210 000 „	2	2	2	1	—			
Zusammen.....	62	62	64	67	71	116	217	317

Digitized by Google

II. Branntwein-Produktion.

a) Zahl und Art der betriebenen Brennereien.

Jahr	Zahl der Brennereien					Von den mehlige Stoffe verarbeitenden Brennereien waren		Menge des produzierten reinen Alkohols (hl)
	insgesamt	Hiervon verarbeiteten: Treber u. dergl. (= Materialbrennereien)	Kartoffeln	Getreide	andere Stoffe	landwirtschaftlich	gewerblich	
1906/7	**22 303**	**22 178**	**39**	**85**	**1**	**121**	**3**	**11 310**
1905/6	27 455	27 342	39	72	2	107	4	18 177
1904/5	27 216	27 107	35	68	6	102	1	17 445
1903/4	23 747	23 625	37	80	5	113	4	10 758
1902/3	22 057	21 957	37	58	5	92	3	8 328
1901/2	26 489	26 396	40	43	10	80	3	17 940
1900/1	26 873	26 794	36	39	4	73	2	24 520
1899/1900	22 004	21 928	35	39	2	70	4	13 133
1892/3	22 029	21 976	42	11	—	49	4	12 877
1882/3	19 972	19 869	73		30	68	5	*
1874	24 410	24 227	165	9	9	114	60	*

b) Betriebsgrößen nach der Produktion.

Jahr	Zahl der Brennereien, welche an reinem Alkohol produzierten (hl)										
	bis 0,5	0,5 bis 1	1 bis 2	2 bis 3	3 bis 5	5 bis 10	10 bis 25	25 bis 50	50 bis 100	100 bis 200	200 bis 500
1906/7	**20 761**	**937**	**355**	**86**	**54**	**31**	**42**	**15**	**15**	**4**	**3**
1905/6	24 100	1 978	823	192	150	116	55	19	14	5	3
1904/5	23 767	2 210	719	199	135	95	47	21	13	6	4
1903/4	22 198	1 024	281	88	48	41	25	23	12	5	2
1902/3	21 084	576	217	53	32	34	30	19	7	3	2
1901/2	22 706	2 437	784	224	136	111	55	17	11	5	3
1900/1	20 284	4 122	1 661	390	214	98	58	22	15	6	3
1899/1900	18 976	2 162	791				69			4	2
1892/3	17 119	3 378	1 095	310		61	51		10	3	2

Digitized by Google

12. Ein- und Ausfuhr von Tabak.

Art des ein- und ausgeführten Tabaks	Erntejahr (1./7.—30./6.)					
	1906/07	1905/06	1902/03	1892/93	1882/83	1872/73
	kg	kg	kg	kg	kg	kg
I. Einfuhr.						
Bei den Zollämtern in Elsaß-Lothringen wurden zum Eingang verzollt:						
Unbearbeitete Tabakblätter und Abfälle von solchen..	479 497	1 844 942	937 328	572 921	311 265	549 395
Tabakstengel	1 450	719	—	769	—	47 342
Tabaksaucen	7 295	13 732	9 593	4 195	74	—
Zigarren	18 632	16 024	9 329	8 727	12 331	22 641
Zigaretten	2 303	17 710	10 749	7 004	3 735	—
Entrippte Tabakblätter	—	1	25	—	—	—
Tabakmehl und Abfälle von Tabakfabrikaten	—	—	—	—	—	—
Schnupftabak	1 422	1 794	1 614	2 655	4 729	4 732
Kautabak	15	30	39	74	484	1 699
Rauchtabak u. andere Tabakfabrikate	3 587	34 715	33 216	26 270	18 825	31 973
Zusammen	**514 201**	**1 929 667**	**1 001 893**	**622 615**	**351 443**	**657 782**
II. Ausfuhr.						
Über die Zollgrenze Elsaß-Lothr. wurden ausgeführt:						
Unbearbeitete Tabakblätter und Abfälle von solchen..	500 198	358 931	217 842	1 025 610	3 342 189	3 035 000
Tabakstengel	8	—	—	—	—	1 800
Tabaksaucen	—	—	—	—	1	—
Zigarren	10 958	11 559	12 008	23 857	32 148	262 150
Zigaretten	2 111	2 091	885	817	799	—
Entrippte Tabakblätter	30	6	15	9	—	—
Tabakmehl und Abfälle von Tabakfabrikaten	—	380	—	—	1 450	—
Schnupftabak	399	320	395	1 837	10 765	12 700
Kautabak	10 350	638	1 115	157	897	—
Rauchtabak u. andere Tabakfabrikate	26 939	28 961	31 239	45 429	119 485	188 250
Zusammen	**550 993**	**402 886**	**263 409**	**1 097 716**	**3 507 734**	**3 499 900**

13. Betriebe zur Herstellung von Zigaretten und Zigarettentabak im Rechnungsjahre 1907/08.

Art der Betriebe	Zahl der Betriebe	Hiervon arbeiteten						
		a. ohne Gehilfen	b. mit weniger als 5 Gehilfen	c. mit 5 und mehr Gehilfen	d. mit reiner Masch.-arbeit	e. mit Masch.- und Handarbeit	f. mit reiner Handarbeit	g. mit Heimarbeit
a) Betriebe, die nur Zigaretten herstellen	39	21	14	4	—	5	34	13
b) Betriebe, die Zigaretten und Zigarettentabak herstellen	6	1	1	4	1	5	—	—
Zusammen 1907/8	**45**	**22**	**15**	**8**	**1**	**10**	**34**	**13**
1906/7	40	18	15	7	2	8	30	13

Digitized by Google

14. Geschäftstätigkeit der Eichämter.*

Jahr	a) Geeichte									b) Geprüfte	Gesamt-Summe
	Gegenstände										
	Längen-Maße	Flüssigkeits-Maße	Fässer überhaupt	Fässer davon durch die Gemeinde-Faßeichungs-ämter geeicht	Hohlmaße für trockene Gegenstände	Handels-Gewichte	Handelswagen	Thermo-, Alkohol-, Aräometer, außerordentliche Eichungsarbeiten	Gasmesser	insgesamt	
	A. Geschäfte.										
1907	**1 047**	**1 474**	**52 822**	**35 664**	**648**	**11 494**	**9 551**	**324**	**5 863**	**8 297**	**91 520**
1906	931	3 977	58 679	39 333	828	21 311	9 864	2 027	5 139	8 570	111 326
1905	970	5 855	62 288	42 182	1 034	21 911	8 888	1 114	5 121	8 399	115 580
1904	1 277	4 721	65 486	45 505	610	20 531	9 488	2 221	4 254	10 976	119 564
1903	839	3 152	63 925	44 451	180	22 341	8 650	1 460	3 967	8 399	112 913
1902	885	5 445	78 905	53 877	38	31 781	7 963	692	3 998	8 909	138 616
1901	943	3 379	72 832	50 068	62	25 110	6 953	294	3 046	2 987	115 606
1900	1 005	1 228	70 866	47 689	75	19 899	6 601	409	5 354	1 757	107 194
1892	1 413	757	85 665	67 419	47	11 988	6 989	—	752	358	107 969
1882	1 538	3 569	109175	92 149	979	12 471	7 930	—	313	1 568	137 543
1872	175	2 480	—	—	2 016	25 260	47 879	—	—	—	77 810
	B. Gebühren (ℳ).										
1907	**382**	**365**	**22 106**	**15 366**	**237**	**2 134**	**20 323**	**9 441**	**14 572**	**1 584**	**71 144**
1906	330	782	23 963	16 543	288	3 327	20 748	13 191	12 325	1 863	76 817
1905	336	1 084	25 524	17 804	371	3 496	20 222	12 265	12 341	2 037	77 676
1904	433	894	27 416	19 509	232	3 270	18 027	11 299	10 193	1 963	73 727
1903	286	605	26 495	18 594	95	3 196	18 783	12 835	9 722	2 169	74 186
1902	318	1 035	32 415	22 372	30	4 790	18 014	10 899	9 776	2 614	79 891
1901	315	594	31 104	21 400	46	3 837	11 893	5 411	7 846	1 110	62 156
1900	356	270	29 527	20 175	43	3 119	9 946	5 878	12 623	1 026	62 788
1892	454	144	32 916	25 125	35	1 029	8 237	—	1 850	203	44 868
1882	424	632	41 920	33 777	439	1 149	9 002	—	1 142	531	55 239

* Die Zahl der staatlichen Eichämter — 13 — sowie die der Gemeinde-Faßeichämter — 42 — ist sich seit 1900 gleich geblieben.

15. Patente, Gebrauchsmuster und Warenzeichen, erteilt an Angehörige von Elsaß-Lothringen.

Jahr	Erteilte Patente	Angemeldete Gebrauchsmuster	Eingetragene Warenzeichen	Jahr	Erteilte Patente	Angemeldete Gebrauchsmuster	Eingetragene Warenzeichen
1907	**114**	**293**	**140**	**1902**	86	235	58
1906	97	257	139	**1901**	85	157	101
1905	67	274	137	**1900**	76	162	88
1904	75	236	131	**1894—1907**			**1539**
1903	80	236	102	**1877—1907**	**1500**		

Digitized by Google

16. Die Aktiengesellschaften und Kommanditgesellschaften auf Aktien in Elsaß-Lothringen am 31. Dezember 1906.

a) Zahl und Kapital der Gesellschaften nach Gewerbegruppen.

Gewerbegruppen	Zahl der Gesellschaften		Nominelles Aktienkapital in Millionen Mark	
	Kommanditgesellschaften auf Aktien	Aktiengesellschaften	Kommanditgesellschaften auf Aktien	Aktiengesellschaften
1. Bergbau, Hütten- und Salinenwesen	2	9	2,0	32,6
2. Bergbau, Hüttenbetrieb, Metall- und Maschinenindustrie mit einander verbunden	—	1	—	33,1
3. Industrie der Steine und Erden	2	14	1,0	13,5
4. Metallverarbeitung	—	3	—	4,2
5. Industrie der Maschinen, Instrumente, Apparate	—	14	—	28,7
6. Chemische Industrie	—	3	—	3,7
7. Industrie der Leuchtstoffe, Öle usw.	1	7	0,2	1,1
8. Textilindustrie	22	38	38,1	80,6
9. Papierindustrie	2	4	2,4	9,1
10. Lederindustrie	2	4	1,0	8,3
11. Industrie der Holz- und Schnitzstoffe	—	3	—	0,8
12. Industrie der Nahrungs- und Genußmittel	2	19	1,3	24,0
13. Bekleidungsgewerbe	—	1	—	0,2
14. Reinigungsgewerbe	—	1	—	1,0
15. Baugewerbe	—	3	—	2,3
16. Polygraphische Gewerbe einschl. Buch- und Kunsthandel, Zeitungsverlag	—	8	—	3,1
17. Handelsgewerbe	3	20	11,7	62,9
18. Versicherungsgewerbe	—	2	—	8,0
19. Verkehrsgewerbe	—	9	—	7,5
20. Gast- und Schankwirtschaft	—	8	—	2,7
21. Sonstige Gewerbe	—	10	—	1,0
Zusammen	**36**	**181**	**57,7**	**328,6**
Davon waren am 31. Dezember 1906 in Liquidation	1	5	0,5	9,2
" " " " " " " Konkurs	—	2	—	0,4

b) Die Gesellschaften nach Grundkapital und Gründungszeit.

Grundkapital — Gründungszeit	Aktiengesellschaften	Kommanditaktiengesellschaften
I. Zahl der Gesellschaften mit einem Kapital von ... ℳ		
bis 100 000	16	—
über 100 000 bis 500 000	68	9
" 500 000 bis 1 000 000	35	9
" 1— 5 Millionen	47	16
" 5—20 "	12	2
" 20—50 "	2	—
Nominal-Aktienkapital auf 1 Gesellschaft (ℳ)	*1 813 785*	*1 604 853*
II. Von den Gesellschaften sind gegründet in den Jahren		
1906	5	2
1905—1901	36	—
1900—1891	62	8
1890—1881	42	6
1880—1871	23	8
1870—1851	2	6
1850 und früher	6	4
Gründung unbekannt	5	2

Digitized by Google

17. Die Buchdruckereien im Jahre 1907.

Nach dem Rechenschaftsbericht des Verbandes der Deutschen Buchdrucker — Gau Elsaß-Lothringen.

Bezirke	Zahl der Druckorte	Zahl der Buchdruckereien	Zahl der Setzer: Handsetzer	Zahl der Setzer: Maschinensetzer	Zahl der Drucker und Schweizerdegen	Zahl der Schriftgießer und Stereotypeure	Zahl der Faktoren	Zahl der Korrektoren	Zahl der Sonstiges Buchdruckerpersonal	Zahl der Lehrlinge	Zahl der Buchdrucker insgesamt (Spalte 4–11)
1	2	3	4	5	6	7	8	9	10	11	12
Unter-Elsaß .	12	42	521	13	99	15	25	19	16	135	843
Ober-Elsaß .	8	25	122	17	37	1	12	3	—	64	256
Lothringen .	12	34	127	16	48	2	7	6	3	58	267
Elsaß-Lothringen 1907	32	101	770	46	184	18	44	28	19	257	1 366

18. Die in Elsaß-Lothringen erscheinenden Zeitungen und Zeitschriften nach dem Stande vom Oktober 1908.

Art der Zeitungen und Zeitschriften	Gesamtzahl	davon erscheinend: wöchentlich 6 oder 7 mal	wöchentlich 3 oder 4 mal	wöchentlich 2 mal	wöchentlich 1 mal	monatlich 2 bis 4 mal	monatlich 1 mal	weniger als monatlich 1 mal oder unbestimmt	Zahl der in französischer Sprache erscheinenden Blätter	Zahl der in deutscher und französischer Sprache erscheinenden Blätter
Politische Blätter	80	44	16	10	10	—	—	—	7	4
davon: im Bezirk Unter-Elsaß	32	15	7	6	4	—	—	—	1	—
„ „ Ober-Elsaß	21	12	3	3	3	—	—	—	1	2
„ „ Lothringen	27	17	6	1	3	—	—	—	5	2
Zeitschriften von Behörden	10	1	—	1	2	—	1	5	—	1
Fachzeitschriften für:										
Religion, Kirche und Erbauung	16	—	—	—	7	—	7	2	2	1
Erziehung und Unterricht	6	—	—	—	—	6	—	—	—	—
Rechtspflege, Verwaltung und Volkswirtschaft	4	—	—	—	1	—	3	—	—	—
Chemie, Pharmacie, und Medizinalwesen	5	1	—	—	1	—	2	1	—	1
Landwirtschaft, Tierzucht, Wein- und Gartenbau	10	—	—	—	6	3	1	—	—	1
Bergbau und Hüttenwesen, Gewerbe und Technik	9	—	—	—	6	1	2	—	1	—
Handel und Verkehr	3	—	—	—	2	—	—	1	1	—
Theater und Musik	3	—	—	—	—	—	3	—	—	—
Sport und Touristik	6	—	—	—	4	1	1	—	—	—
Feuerwehrwesen	1	—	—	—	—	—	1	—	—	—
Frauen- und weibliche Handarbeiten	1	—	—	—	1	—	—	—	—	—
Unterhaltung	9	—	—	—	5	2	2	—	2	1
Vereinswesen	5	—	—	—	2	1	1	1	—	—
Submissions- und andere Anzeigen	4	—	1	1	1	1	—	—	—	—
Zusammen	172	46	17	12	48	15	24	10	13	9

Digitized by Google

VII. Verkehr.

A. Landstraßen und Wege.

1. Länge der ausgebauten Straßen 1907.

Bezirke — Land	Gesamtlänge der am Ende des Jahres 1907 ausgebauten Straßen					Auf je 100 qkm Fläche treffen km Straßen und Wege	Auf je 10 000 Einwohner treffen km Straßen und Wege
	Staatsstraßen	Bezirks- und Kreisstraßen	Vizinalstraßen	Vizinal- u. Gemeindewege	Summe aller Straßen und Wege		
	km	km	km	km	km		
Unter-Elsaß	332,03	—	2 850,00	1 333,74	4 515,77	94,35	64,93
Ober-Elsaß	306,21	326,68	1 259,76	822,81	2 715,46	77,46	52,57
Lothringen	530,69	2 803,58	—	2 497,03	5 831,30	93,65	92,13
Elsaß-Lothringen 1907 **	1 168,93	3 130,26	4 109,76	4 653,58	13 062,53	89,97	70,81

2. Der Aufwand für Straßenunterhaltung und für Wegebauten 1907.

Ausgaben	Unter-Elsaß	Ober-Elsaß	Lothringen	Elsaß-Lothringen
	ℳ	ℳ	ℳ	ℳ
A. Ständiger Aufwand:				
a) Fortdauernde Ausgaben				
für die Staatsstraßen.....	209 301	184 465	362 558	756 324
„ „ Bezirksstraßen	—	212 045	—	212 045
„ „ Vizinalstraßen*)	1 278 477	579 767	1 337 675	3 195 919
Summe Fortdauernde Ausgaben	**1 487 778**	**976 277**	**1 700 233**	**4 164 288**
b) Einmalige Ausgaben				
für die Staatsstraßen.....	57,730	—	60 649	118 379
„ „ Bezirksstraßen	—	79 281	—	79 281
„ „ Vizinalstraßen*)	386 848	266 361	387 606	1 040 815
Summe Einmalige Ausgaben ..	**444 578**	**345 642**	**448 255**	**1 238 475**
Zus. Ständiger Aufwand				
1907	**1 932 356**	**1 321 919**	**2 148 488**	**5 402 763**
1906	1 943 582	1 168 745	1 954 518	5 066 845
1902	1 981 956	1 044 096	1 710 838	4 736 890
1892	1 705 187	1 184 854	1 516 219	4 406 260
1882	1 524 994	1 019 036	1 466 376	4 010 406
1872	464 848	731 461	895 768	2 092 077
B. Landesbeihilfen:				
a) Fortdauernde Ausgaben	86 450	90 274	128 350	305 074
b) Einmalige Ausgaben	26 646	7 411	129 240	163 297
c) Außerordentlicher Etat.....	8 000	25 000	20 000	53 000
Zus. Landesbeihilfen				
1907	**121 096**	**122 685**	**277 590**	**521 371**
1906	136 485	57 875	215 950	410 310
1902	72 394	56 490	210 177	339 061
1892	66 083	28 662	155 097	249 842
1882	72 098	52 945	151 668	276 711
1872	40 000	40 000	68 790	148 790
Die durchschnittlich. Unterhaltungskosten für 1 km Straßenlänge betrugen 1907..... ℳ	*454,73*	*531,99*	*416,04*	*453,52*

*) Die Vizinalstraßen führen in Lothringen die Bezeichnung „Kreisstraßen".

Digitized by Google

B. Wasserstraßen.

I. Die Schiffahrtskanäle in Elsaß-Lothringen.

(Nach dem Stande vom 1. November 1908.)

Bezeichnung der Kanäle	Länge	Breite im Wasserspiegel	Sohlenbreite	Wassertiefe	Anzahl der Schleusen	Zulässige größte Abmessungen der Schiffe: Länge	Breite	Tiefgang	Größte Höhe der Schiffe über Normal-Wasser
	km	m	m	m		m	m	m	m
1. Moselkanal, kanalisierte Mosel u. Seitenkanäle	21,000	18,00	12,00	2,00	3 2	38,50 35,00	5,80 5,80	1,80 1,80	3,50 3,50
2. Saarkanal u. kanalisierte Saar	75,619	16,00	10,00	2,00	30	38,50	5,10	1,80	3 50
3. Lauterfinger Kanal	4,100	13,00	7,10	2,00	—	38,50	5,10	1,80	3,50
4. Rhein-Marnekanal	104,508	16,00	10,00	2,00	64	38,50	5,10	1,80	3,50
5. Rhein-Rhonekanal:									
a) Straßburg—Mülhausen (Schl. 39)	100,290	16,00	10,00	2,00	46	38,50	5,10	1,80	3,50
b) Mülhausen (Schl. 39)—Altmünsterol	32,000	14,80	10,00	1,60	41	30,00	5,10	1,40	3,20
6. Hüninger Kanal:									
a) Napoleonsinsel—Schleuse 4	18,400	16,00	10,00	1,60	—	38,50	5,10	1,40	3,50
b) Schleuse 4—Hüningen	9,800	14,8 bis 17,5	5,50 bis 8,00	1,60 bis 4,00	3 1	34,50 30,00	5,10	1,40	3,20
7. Breisacher Kanal	6.476	11,80	7,00	1,60	1	36,30	5,10	1,40	3,50
8. Colmarer Kanal	13,325	16,00	10,00	2,00	1	38,50	5,10	1,80	3,50
9. Breusch-Kanal	19,780	12,00	8,00	1,30	11	40,00	4,20	1,10	2,30
						Kanalschiffe:			
10. Umleitungskanal b. Straßburg	5,000	18,00	12,00	2,00	1	38,50	5,10	1,80	3,50
						Rhein-Kähne:			
						87,50	11,70	2,20	—
11. Zufahrtskanal zum Straßbg. Rheinhafen	0,900	31,50	24,00	2,50	—	87,50	11,70	2,20	—
12. Ill-Rhein-Kanal	2,100	29,00	22,00	2,50	1	87,50	11,70	2,20	—

2. Schiffsverkehr auf den elsaß-lothringischen Kanälen.

Staatsangehörigkeit der Schiffe	Zahl der auf den Kanälen gezählten Schiffe mit einer Ladefähigkeit von: 50 bis 199 Tonnen				200 und mehr Tonnen				Gesamtzahl der Schiffe, welche auf den Kanälen verkehrten			
	1905	1903	1900	1895	1905	1903	1900	1895	1905	1903	1900	1895
Elsaß-Lothringen	114	131	135	168	281	249	260	200	395	380	395	368
Baden	17	15	21	34	65	54	45	31	82	69	66	65
Bayern	—	—	3	4	2	2	2	2	2	2	5	6
Preußen	11	12	22	67	299	314	305	334	310	326	327	401
Schweiz	—	—	1	1	—	—	2	—	—	—	3	1
Frankreich	13	18	10	36	330	276	212	375	343	294	222	411
Luxemburg	1	1	4	9	39	36	35	29	40	37	39	38
Belgien	3	5	4	11	352	236	246	154	355	241	250	165
Holland	—	—	—	2	—	—	1	2	—	—	1	4
Insgesamt	159	182	200	332	1 368	1 167	1 108	1 127	1 527	1 349	1 308	1 459

Digitized by Google

3. Bestand der in Elsaß-Lothringen beheimateten Fluß- und Kanalschiffe am 31. Dezember 1907.

Zahl und Eigenschaften der Schiffe	Personen-Dampfschiffe	Fracht-(Güter-)Dampfschiffe	Fracht-(Güter-)Motorschiffe	Schlepp-Dampfschiffe	Schiffe ohne eigene Triebkraft (Schleppkähne)
I. Zahl der Schiffe	**2**	**2**	***) 5**	**3**	**484**
II. 1. **Tragfähigkeit** in Tonnen	67	114	1 200	62	101 723
2. **Leistungsfähigkeit** der Fortbewegungsmaschinen in Pferdestärken	114	30	46	308	—
3. **Hauptbaustoff** der Schiffe:					
aus Holz	—	—	—	—	345
von Eisen oder anderem Metall	2	2	5	3	139
4. **Bauart** der Schiffe:					
mit Kiel	1	1	—	2	6
mit flachem Boden	1	1	5	1	477
5. Art der **Eindeckung**:					
Schiffe mit festem Deck	2	—	—	3	20
„ mit loser Bedachung	—	—	2	—	85
„ ohne Bedachung	—	2	3	—	378
6. **Tiefgang** bei voller Ladung:					
größter Tiefgang in Metern	1,35	2,79	2,19	2,50	31,85
Schiffe mit dem größten oder bis zu 0,2 m geringerem Tiefgange	1	2	1	3	40
Schiffe mit einem hinter dem größten über 0,2 bis 0,5 m zurückstehenden Tiefgange	1	—	3	—	115
Schiffe m. einem hinter d. größten über 0,5 m zurückstehenden Tiefgange	—	—	1	—	317
7. **Länge** (ohne Steuerruder):					
größte Länge in Metern	31,54	57,16	38,54	37,70	174,75
Schiffe mit der größten oder bis zu 2 m geringeren Länge	1	2	5	2	121
Schiffe mit einer hinter der größten über 2 bis 5 m zurückstehenden Länge	—	—	—	1	64
Schiffe mit einer hinter der größten über 5 m zurückstehenden Länge	1	—	—	—	288
8. **Breite** (gemessen über den Berghölzern, bei Seitenraddampfern auch gemessen über den Radkasten):					
größte Breite in Metern	4,75	7,56	5,08	7,40	22,98
Schiffe mit der größten oder bis zu 0,5 m geringeren Breite	2	2	5	3	211
Schiffe mit einer hinter der größten über 0,5 bis 1 m zurückstehenden Breite	—	—	—	—	28
Schiffe mit einer hinter der größten über 1 m zurückstehenden Breite	—	—	—	—	229
9. **Höhe** (gemessen in ungeladenem Zustande von der Wasserlinie aus bis zum höchsten festen Punkte [die festen Aufbauten inbegriffen]):					
größte Höhe in Metern	3,95	8,20	3,40	5,65	16,62
Schiffe mit der größten oder bis zu 0,2 m geringeren Höhe	1	2	4	3	26
Schiffe mit einer hinter der größten über 0,2 bis 0,5 m zurückstehenden Höhe	1	—	—	—	45
Schiffe mit einer hinter der größten über 0,5 m zurückstehenden Höhe	—	—	—	—	389

*) Darunter 1 Trajektboot zum Überführen von Straßenbahnwagen.

Digitized by Google

4. Tragfähigkeit der in Elsaß-Lothringen beheimateten Fluß- und Kanalschiffe.

Gattung der Schiffe		Zahl der Schiffe überhaupt	Tragfähigkeit der Schiffe t	Zahl der Schiffe, deren Tragfähigkeit betrug: unter 10 t	10 bis 20 t	20 bis 50 t	50 bis 100 t	100 bis 200 t	200 bis 300 t	300 bis 400 t	über 400 t
1907[1]	Dampfschiffe	12	1 443	—	—	—	—	—	—	—	—
	Schleppkähne	484	101 723	—	—	—	—	—	—	—	—
1902	Dampfschiffe	9	923	1	3	2	—	1	—	2	—
	Schleppkähne	* 468	89 223	—	53	40	51	96	152	69	6
1897	Dampfschiffe	* 4	85	—	1	2	—	—	—	—	—
	Schleppkähne	358	66 881	—	14	29	46	93	150	25	1
1892	Dampfschiffe	2	64	—	1	1	—	—	—	—	—
	Schleppkähne	383	52 648	—	89	34	49	69	138	4	—
1887	Dampfschiffe	2	184	—	—	—	2	—	—	—	—
	Schleppkähne	355	50 418	—	36	60	51	64	140	4	—
1882	Dampfschiffe	2	333	—	—	—	1	—	1	—	—
	Schleppkähne	**352	44 039	—	70	37	65	47	122	3	—
1877	Dampfschiffe	—	—	—	—	—	—	—	—	—	—
	Schleppkähne	345	46 199	—	72	33	50	54	134	2	—
1872	Dampfschiffe	1	15	—	1	—	—	—	—	—	—
	Schleppkähne	419	47 577	—	100	34	80	161	42	—	2

[1]) Für das Jahr 1907 liegen Angaben über die Tragfähigkeit noch nicht vor.
* Bei 1 Schiff ist die Tragfähigkeit nicht ermittelt worden.
** Bei 8 Schiffen ist die Tragfähigkeit nicht ermittelt worden.

5. Die in den Rheinhäfen Straßburg und Lauterburg im Jahre 1907 angekommenen bezw. von dort abgegangenen Schiffe.

In den nebenbezeichneten Häfen sind Schiffe angekommen bezw. sind von dort abgegangen	Straßburg an zu Berg	Straßburg an zu Tal	Straßburg ab zu Berg	Straßburg ab zu Tal	Lauterburg an zu Berg	Lauterburg an zu Tal	Lauterburg ab zu Berg	Lauterburg ab zu Tal
I. Dampfschiffe	551	551	262	69	112	219		
Personenschiffe	1	1	—	—	—	—		
Schlepper	545	545	262	69	112	219		
Güterschiffe	5	5	—	—	—	—		
II. Segelschiffe (Schleppkähne)	870	871	355	—	116	239		
davon unbeladen	4	688	3	—	—	237		
Gesamtzahl der angekommenen und abgegangenen Schiffe	**1 421**	**1 422**	**617**	**69**	**228**	**458**		
darunter Badische	523	523	70	2	12	60		
„ Bayerische	21	21	1	—	—	1		
„ Elsaß-Lothringische	—	—	—	—	—	—		
„ Hessische	20	20	9	—	1	8		
„ Niederländische	66	66	29	—	7	22		
„ Preußische	791	791	508	67	208	367		
„ andere	—	1	—	—	—	—		

Digitized by Google

6. Güterverkehr auf den drei Hauptkanälen im Jahre 1907.

Richtung A = Saarbrücken oder Lagarde — Straßburg, Mülhausen, Altmünsterol
„ B = Altmünsterol, Mülhausen, Straßburg — Lagarde oder Saarbrücken

Güter — Verkehrsleistung	Saarkanal (76 km)		Rhein-Marne-Kanal				Rhein-Rhone-Kanal (132 km)	
			Westabfall (20 km)		Ostabfall (84 km)			
	Richtung A	Richtung B	Richtung A	Richtung B	Richtung A	Richtung B	Richtung A	Richtung B
I. Beförderte Güter (Tonnen).								
a) Brennstoffe (außer Holz u. Holzkohle). .	487 905	—	178 563	301 452	395 274	34 615	397 982	—
b) Baustoffe (außer Holz). Erdarten und Gesteine . . .	47 151	300 656	95 906	19 508	232 964	210 940	92 656	30 415
c) Dünger, Bodenverbesserungsmittel	—	7 436	7 436	—	—	—	580	28 063
d) Nutz- und Brennholz, Holzkohle . .	4 490	1 745	10 913	6 106	18 734	6 699	6 470	2 933
e) Rohstoffe u. Erzeugn. des Hüttengew. .	2 954	144 362	141 792	275	3 395	7 829	2 426	8 134
f) Erzeugn. der sonstigen Gewerbe	4 120	—	3 901	9 184	3 901	5 064	10 916	10 655
g) Erzeugn. der Landwirtsch. und Lebensm.	—	4 331	68 002	6 988	67 650	10 407	31 414	8 656
h) Sonst. Güter	—	63	—	5	—	65	—	84
Zusammen								
1907	**546 620**	**458 593**	**506 513**	**343 518**	**721 918**	**275 619**	**542 444**	**88 940**
1906	627 143	472 939	431 953	437 344	635 154	289 753	559 908	86 974
1905	557 511	405 505	427 469	309 823	717 744	249 801	594 458	86 907
1904	645 694	355 341	426 429	350 561	802 253	217 781	587 971	71 291
1903	737 494	366 020	339 755	440 739	719 827	226 002	567 102	96 476
1900	655 676	359 542	352 586	349 498	697 349	234 622	486 940	77 176
1895	536 185	319 082	297 715	251 725	589 643	175 971	401 525	70 294
1890	579 771	240 422	264 661	300 861	593 746	160 000	406 771	72 152
1885	748 794	135 112	150 053	497 844	470 508	99 276	345 769	49 598
1881	542 839	74 363	99 911	375 132	435 245	105 754	276 298	53 479
II. Verkehrsleistung *) (Tonnenkilometer).								
1907	**38 585 092**	**24 083 555**	**9 990 262**	**6 859 674**	**50 884 269**	**8 646 987**	**47 335 667**	**5 349 903**
1906	45 300 972	25 447 996	8 498 931	8 724 666	44 423 751	9 817 708	47 085 485	5 716 069
1905	39 493 294	21 442 949	8 423 524	6 176 363	50 274 451	6 846 357	50 781 251	5 657 455
1904	45 949 773	18 503 825	8 410 070	6 982 023	56 337 782	5 693 554	51 396 077	4 873 155
1903	52 971 155	19 564 266	6 681 551	8 763 546	49 376 406	5 416 403	48 991 194	5 832 316
1900	46 023 484	18 540 451	6 950 378	6 947 794	48 349 172	6 224 598	41 253 325	5 007 589
1895	38 549 995	19 402 001	5 928 980	5 010 506	42 391 497	4 303 085	34 325 702	5 290 274
1890	41 598 410	15 139 163	5 211 482	5 948 662	40 792 494	4 181 742	31 620 785	4 950 779
1885	56 333 702	9 796 398	2 899 964	9 889 090	33 642 143	3 239 443	28 116 753	3 254 713
1881	41 187 677	5 145 181	1 947 740	7 435 618	29 519 368	3 615 369	21 504 314	3 524 485
III. Durchschnittlicher Verkehr *) (Tonnen).								
1907	**507 699**	**316 889**	**499 513**	**342 984**	**605 765**	**102 940**	**358 604**	**40 530**
1906	596 065	334 842	424 947	436 233	528 854	116 877	356 708	43 304
1905	519 649	282 144	421 176	308 818	598 505	81 504	384 706	42 860
1904	604 602	243 471	420 504	349 101	670 688	67 780	389 364	36 918
1903	696 989	257 425	334 078	438 177	587 814	64 481	371 145	44 184
1900	605 572	243 953	347 519	347 390	575 585	74 102	312 525	37 936
1895	507 237	255 289	296 449	250 525	504 661	51 227	260 043	40 078
1890	547 348	199 206	260 574	297 433	485 625	49 783	239 551	37 506
1885	741 233	128 900	144 998	494 455	400 502	38 565	213 006	24 657
1881	541 943	67 700	97 387	371 781	351 421	43 040	162 911	26 701

*) Als Verkehrsleistung ist die Summe der Produkte aus den einzelnen Ladungen (Tonnen) und den von denselben zurückgelegten Kanalstrecken (km) angegeben.
Aus der Verkehrsleistung ergibt sich die Tonnenzahl des „durchschnittlichen Verkehrs" unter der Annahme, daß sämtliche Ladungen den betreffenden Kanal seiner ganzen Länge nach durchlaufen haben.

Digitized by Google

7. Güterverkehr auf der Mosel und auf den Seitenkanälen in den Jahren 1880 bis 1907.

Jahr	Mosel (75 km)		Breusch-Kanal (20 km)		Colmarer Kanal (13 km)		Hüninger Kanal (28 km)	
	Bergfahrt	Talfahrt	Bergfahrt	Talfahrt	Bergfahrt	Talfahrt	Bergfahrt	Talfahrt
	a) Beförderte Güter (Tonnen).							
1907	17 964	71 377	784	7 043	49 932	3 616	45 423	15 502
1906	19 090	62 040	1 845	9 876	56 592	2 419	51 808	21 476
1905	15 109	56 279	2 176	9 306	76 737	2 940	54 418	17 474
1904	13 907	51 544	1 941	9 223	68 477	2 948	48 125	15 098
1903	11 584	25 595	1 253	10 280	67 685	2 503	49 129	14 715
1900	12 652	35 964	2 139	7 849	55 532	3 125	59 293	15 025
1895	10 556	15 445	2 575	9 849	35 966	5 715	24 748	15 309
1890	7 938	20 546	3 406	7 320	31 780	2 836	16 409	53 236
1885	6 674	19 450	3 264	8 108	25 662	3 131	17 543	49 428
1880	562	13 757	517	15 172	20 300	1 289	15 835	45 462
	b) Verkehrsleistung (Tonnenkilometer).							
1907	79 818	601 378	11 760	105 645	649 116	47 008	1 271 844	386 722
1906	49 600	469 853	27 675	148 140	735 696	31 447	1 450 624	532 427
1905	47 365	472 535	32 640	139 590	997 581	38 220	1 523 704	437 024
1904	41 621	431 218	29 115	138 345	890 201	38 324	1 347 500	375 886
1903	14 104	258 088	18 795	154 200	879 905	32 539	1 375 612	368 550
1900	73 358	453 184	32 085	117 735	721 916	40 625	1 660 204	353 885
1895	113 711	186 226	38 625	147 735	467 558	74 295	692 944	350 973
1890	30 384	235 005	68 120	146 400	413 140	36 868	459 452	1 490 608
1885	45 279	216 050	65 280	162 160	333 606	40 703	491 204	1 383 984
1880	3 112	240 802	10 340	303 440	263 900	16 757	443 380	1 272 936

8. Gesamt-Verkehrsleistung auf den Kanälen und auf der Mosel.

Jahr	Saar-Kanal 76 km	Rhein-Marne-Kanal a) Westabfall 20 km	Rhein-Marne-Kanal b) Ostabfall 84 km	Rhein-Rhône-Kanal 132 km	Mosel und Mosel-Kanal 75 km	Straßburger Kanalnetz 7 km	Breusch-Kanal 20 km	Colmarer Kanal 13 km	Hüninger Kanal 28 km	Zusammen
	Tonnenkilometer	Tonnenkilometer	Tonnenkilometer	Tonnenkilometer	Tonnenkilomet.	Tonnenkilometer	Tonnenkilomet.	Tonnenkilometer	Tonnenkilometer	Tonnenkilometer
1907	62 668 647	16 849 936	59 531 256	52 685 570	681 196	4 623 007	117 405	696 124	1 658 566	**199 516 707**
1906	70 748 968	17 223 597	54 241 459	52 801 554	519 453	4 373 743	175 815	767 143	1 983 051	**202 834 783**
1905	60 936 243	14 599 887	57 120 808	56 438 706	519 900	4 608 542	172 230	1 035 801	1 960 728	**197 392 845**
1904	64 453 598	15 392 093	62 031 336	56 269 232	472 839	4 784 461	167 460	928 525	1 723 386	**206 222 930**
1903	72 535 421	15 445 097	54 792 809	54 823 510	272 192	4 431 089	172 995	912 444	1 744 162	**205 129 719**
1900	64 563 935	13 898 172	54 573 770	46 260 914	526 542	4 057 952	149 820	762 541	2 014 089	**186 807 735**
1895	56 951 996	10 939 486	46 694 582	39 615 976	299 937	3 316 053	186 360	541 853	1 043 917	**160 590 160**
1890	56 737 573	11 160 144	44 974 236	36 571 564	265 389	2 041 348	214 520	450 008	1 950 060	**154 364 842**
1885	66 130 100	12 789 054	36 881 586	31 371 466	261 329	1 656 630	227 440	374 309	1 875 188	**151 567 102**
1881	46 332 858	9 383 358	33 134 737	25 028 799	330 781	1 394 431	227 480	267 618	1 960 336	**118 060 396**

Digitized by Google

9. Gesamtverkehr auf den Kanälen und auf der Mosel.

Verkehrs-Arten	Brennstoffe (außer Holz- und Holzkohle)	Baustoffe, (außer Holz), Erdarten und Gesteine	Dünger, Bodenverbesserungsmittel	Nutz- und Brennholz, Holzkohle		Rohstoffe und Erzeugnisse des Hüttengewerbes	Erzeugnisse der sonst. Gewerbe	Erzeugnisse der Landwirtschaft, Lebensmittel	Sonstige Güter	Zusammen *)
				in Schiffen	in Flößen					
	t	t	t	t	t	t	t	t	t	t
a) Nach Verkehrsarten und Gütergattungen im Jahre 1907.										
Einfuhr	380 606	110 711	7 436	15 891	—	12 043	4 955	74 258	—	**605 900**
Durchfuhr...	285 862	31 094	—	807	—	144 690	—	167	—	**462 620**
Innerer Verk.	112 986	397 537	28 643	6 662	150	305	17 386	48 792	147	**612 608**
Ausfuhr	56 970	191 776	—	9 767	—	2 373	10 334	1 574	5	**272 799**
Zus. 1907.	**836 424**	**731 118**	**36 079**	**33 127**	**150**	**159 411**	**32 675**	**124791**	**152**	**1 953 927**
b) Nach Gütergattungen.										
1907	836 424	731 118	36 079	33 127	150	159 411	32 675	124791	152	1 953 927
1906	909 144	710 888	37 220	26 462	195	180 179	37 472	80 694	284	1 982 538
1905	877 761	683 857	30 534	24 548	100	126 065	38 853	94 815	147	1 876 680
1904	918 282	666 985	30 917	28 602	480	125 891	28 012	86 854	450	1 886 473
1903	932 484	670 276	37 023	29 913	743	151 616	29 150	58 927	544	1 910 676
1900	856 304	638 699	39 342	29 656	824	141 267	27 291	34 794	268	1 768 445
1895	622 723	466 636	23 129	38 314	4 804	151 388	17 478	32 095	216	1 356 783
1890	614 675	477 819	28 400	77 001	31 444	104 480	7 362	17 485	304	1 358 970
1885	724 355	365 666	18 849	83 433	49 307	77 632	3 046	24 548	5 157	1 351 993
1880	581 181	428 968	24 497	78 230	60 719	41 601	4 589	23 824	2 613	1 246 222

c) Nach Verkehrsarten.

Jahrgang	Einfuhr	Durchfuhr	Innerer Verkehr (ohne Kies)	Ausfuhr	Zusammen	Gegen das Vorjahr	
						mehr	weniger
	t	t	t	t	t	t	t
1907	605 900	462 620	612 608	272 799	1 953 927	—	28 611
1906	531 722	547 371	617 558	285 887	1 982 538	105 858	—
1905	597 960	390 139	641 689	246 892	1 876 680	—	9 793
1904	624 022	433 901	610 655	217 895	1 886 473	—	24 203
1903	502 550	549 548	646 357	212 221	1 910 676	332 598	—
1900	561 365	422 291	561 929	222 860	1 768 445	153 234	—
1895	449 482	368 032	374 514	164 755	1 356 783	—	97 400
1890	454 381	402 950	357 787	143 852	1 358 970	—	5 491
1885	360 539	592 759	293 438	105 257	1 351 993	—	120 568
1881	310 349	387 302	275 186	90 932	1 063 769	—	182 453

* Der Verkehr zwischen dem Rhein einerseits und den Häfen Straßburg und Lauterburg andererseits ist nicht einbegriffen.

Digitized by Google

10. Gesamtverkehr in den Häfen in den Jahren 1881 bis 1907.

Jahr	Fahrtrichtung	Rheinverkehr im Hafen zu		Kanalverkehr im Hafen zu			
		Straßburg	Lauterburg	Straßburg	Mülhausen	Colmar	Metz
		t	t	t	t	t	t
1907	Angekommen	602 534	241 558	280 488	356 379	49 018	18 791
	Abgegangen	24 486	222	208 967	52 350	3 481	3 458
	Zusammen	**627 020**	**241 780**	**489 455**	**408 729**	**52 499**	**22 249**
1906	Angekommen	605 817	217 105	223 734	361 682	55 442	10 781
	Abgegangen	29 572	225	251 123	50 464	2 274	1 338
	Zusammen	**635 389**	**217 330**	**474 857**	**412 146**	**57 716**	**12 119**
1905	Angekommen	769 686	374 452	271 733	386 288	75 344	15 799
	Abgegangen	37 508	690	229 340	48 560	2 920	1 364
	Zusammen	**807 194**	**375 142**	**501 073**	**434 848**	**78 264**	**17 163**
1904	Angekommen	400 900	284 990	296 226	380 638	68 045	20 779
	Abgegangen	14 416	1 355	170 390	47 066	2 928	1 464
	Zusammen	**415 316**	**286 345**	**466 616**	**427 704**	**70 973**	**22 243**
1903	Angekommen	539 498	291 085	238 763	374 034	66 608	14 935
	Abgegangen	34 303	9 799	166 027	48 795	2 503	—
	Zusammen	**573 801**	**300 884**	**404 790**	**422 829**	**69 111**	**14 935**
1900	Angekommen	304 272	200 304	234 820	298 285	55 015	28 048
	Abgegangen	13 169	9 391	139 324	43 460	3 125	3 732
	Zusammen	**317 441**	**209 695**	**374 144**	**341 745**	**58 140**	**31 780**
1895	Angekommen	153 910	68 225	205 334	282 947	35 646	8 086
	Abgegangen	3 706	10 055	63 030	34 960	5 715	5 459
	Zusammen	**157 646**	**78 280**	**268 364**	**317 907**	**41 361**	**13 545**
1890	Angekommen	—	34 625	128 157	269 112	31 780	10 905
	Abgegangen	*)	5 495	13 569	42 980	2 836	840
	Zusammen	—	**40 120**	**141 726**	**312 092**	**34 616**	**11 745**
1885	Angekommen	—	8 415	**)181 999	203 761	25 662	7 378
	Abgegangen	—	1 985	20 038	25 619	3 131	3 871
	Zusammen	—	**10 400**	**)202 037	**229 380**	**28 793**	**11 249**
1881	Angekommen	—	*)	195 585	169 749	17 768	6 865
	Abgegangen	—	—	14 514	27 054	2 818	4 127
	Zusammen	—	—	**210 109**	**196 803**	**20 586**	**10 992**

*) Der Straßburger Rheinhafen wurde am 11. Juni 1892, der Lauterburger Rheinhafen im Sommer 1884 dem Verkehr übergeben.
**) Einschl. beförderte Kiesmassen.

11. Güterverkehr im Rheinhafen zu Straßburg in den Jahren 1892 bis 1907.

Jahr	Angekommen vom Unterrhein					Abgegangen nach dem Unterrhein. Zusammen	Gesamtverkehr
	Ruhrkohlen und Koks	Petroleum	Getreide	Sonstige Güter	Zusammen		
	t	t	t	t	t	t	t
1907	371 328	13 896	164 400	52 910	602 534	24 486	627 020
1906	329 979	16 791	193 935	65 112	605 817	29 572	635 389
1905	444 619	21 012	227 649	76 406	769 686	37 508	807 194
1904	244 346	9 288	96 751	50 515	400 900	14 416	415 316
1903	311 771	15 312	149 723	62 692	539 498	34 303	573 801
1902	274 595	16 919	126 132	47 477	465 123	30 695	495 818
1900	182 781	20 819	67 317	33 364	304 272	13 169	317 441
1895	82 546	12 750	42 719	15 925	153 940	3 706	157 646
1892	5 188	186	3 359	2 315	11 048	465	11 513

Digitized by Google

12. Güterverkehr im Rheinhafen zu Lauterburg 1885—1907.

Jahr	Angekommen			Abgegangen			Gesamtverkehr
	Steinkohlen und Koks	Sonstige Güter	Zusammen	Steinkohlen und Koks	Sonstige Güter	Zusammen	
	t	t	t	t	t	t	t
1907	241 558	—	241 558	—	222	222	241 780
1906	217 105	—	217 105	—	225	225	217 330
1905	374 452	—	374 452	—	690	690	375 142
1904	284 498	492	284 990	—	1 355	1 355	286 345
1903	289 931	1 154	291 085	—	9 799	9 799	300 884
1902	223 034	2 523	225 557	—	5 238	5 238	230 795
1900	194 168	6 136	200 304	—	9 391	9 391	209 695
1895	66 707	1 518	68 225	353	9 702	10 055	78 280
1890	33 547	1 078	34 625	160	5 335	5 495	40 120
1885	7 715	700	8 415	190	1 795	1 985	10 400

13. Steinkohlenverkehr auf den Kanälen.

Jahr	Einfuhr nach Elsaß-Lothringen aus		Durchfuhr aus dem Saargebiet nach		Innerer Verkehr an Ruhrkohle von Straßburg nach		Ausfuhr von Ruhrkohle von	
	dem Sambre-gebiet	dem Saargebiet	Frankreich über Lagarde	Frankreich über Altmünsterol	Rhein-Marne-Kanal	Rhein-Rhône-Kanal	Straßburg nach Frankreich über Lagarde	Straßburg und von Mülhausen nach Frankreich üb. Altmünsterol
	t	t	t	t	t	t	t	t
1907 *	178 563	202 043	268 630	17 232	2 038	108 758	32 577	14 563
1906	138 745	217 599	344 623	11 650	1 136	124 484	45 762	11 133
1905	201 106	230 330	253 264	12 228	249	148 853	9 571	7 598
1904	214 261	257 118	298 571	22 911	151	100 855	—	10 685
1903	127 470	267 343	380 344	24 848	1 227	112 358	563	4 601
1902	125 828	240 591	271 037	21 792	4 018	93 032	986	3 666
1900	158 306	275 000	288 370	16 951	8 000	83 062	12 420	2 446
1895	105 814	269 877	201 857	7 873	390	34 328	373	—
1890	82 477	282 132	240 459	5 294	—	—	—	—
1885	263	281 804	417 170	16 932	—	—	—	—
1881	—	228 087	296 621	1 720	—	—	—	—

* 1907:
Durchschnittlicher Frachtsatz für die Tonne Saarkohle (von Saarbrücken nach Mülhausen, 274 km) 3,22 ℳ
„ „ „ „ „ Belgische Kohle (von Charleroi „ „ 676 km) 7,58 ℳ
„ „ „ „ „ Ruhrkohle (von Straßburg „ „ 101 km) 1,36 ℳ

14. Nach dem Elsaß eingeführte Kohlenmassen.

Jahr	a) Auf der Eisenbahn wurden Kohlen befördert aus					b) Auf den Kanälen und auf dem Rhein wurden Kohlen befördert aus				Gesamtzufuhr an Kohlen
	dem Saargebiet	dem Ruhrgebiet	dem Sambregebiet	den sonstigen Gebieten	Insgesamt	dem Saargebiet	dem Ruhrgebiet	dem Sambregebiet	Insgesamt	
	t	t	t	t	t	t	t	t	t	t
1907	.	.	.	.	.	190 343	612 886	175 484	978 713	.
1906	702 776	47 530	72 990	4 863	828 159	211 190	547 084	135 902	894 176	1 722 335
1905	672 179	27 091	71 122	15 888	786 280	220 336	819 071	198 495	1237 902	2 024 182
1904	704 180	46 932	70 956	11 584	833 652	248 619	528 844	208 089	985 552	1 819 204
1903	674 378	75 045	68 572	15 746	833 741	262 263	601 702	126 028	989 993	1 823 734
1900	646 090	188 646	78 708	18 098	931 542	264 758	376 949	157 778	799 485	1 731 027
1895	507 394	72 543	148 765	712	729 414	267 797	149 253	105 092	522 142	1 251 556
1890	533 946	36 956	109 431	1 017	681 350	265 738	33 547	81 751	381 036	1 062 386
1885	482 158	38 094	37 885	597	558 734	281 804	—	263	282 067	840 801
1883	507 248	37 354	47 805	149	592 556	223 288	—	189	223 477	816 033

Digitized by Google

15. Floßverkehr auf den Einbinde- und Umbindestellen 1880—1907.

Jahr	Einbinde- und Umbindestelle zu									
	Straßburg		Hüningen		Metz		Diedenhofen		Hessen u. Heming	
	Angekommen	Abgegangen	Angekommen	Abgegangen	Angekommen	Abgegangen	Angekommen	Abgegangen	Angekommen von der roten u. weißen Saar	
	Flöße								Flöße	Triftholz
	t	t	t	t	t	t	t	t	t	t
1907	—	—	—	—	—	—	—	—	—	—
1906	30	—	—	—	—	—	—	20	—	—
1905	—	—	—	—	—	—	—	12	—	600
1904	280	—	—	—	—	—	—	—	—	—
1903	—	—	—	—	—	—	—	132	202	1 360
1900	—	—	60	60	120	—	—	59	642	1 120
1895	300	—	1 967	¥ 1 967	738	810	490	347	2 049	2 800
1890	377	820	26 690	26 690	1 317	400	228	122	5 838	2 000
1885	188	2 579	38 335	38 335	3 510	1 424	1 481	684	11 371	2 318
1880	5 286	5 655	36 143	36 143	5 230	585	925	751	13 426	2 090

16. Verkehr über und durch die Schiffbrücken auf der elsässisch-badischen Rheinstrecke in den Jahren 1907 u. 1896.

Bezeichnung der Schiffbrücke	Durchschnittlicher monatlicher Verkehr					
	Personen	Wagen	Tiere		Dampfschiffe	Sonstige Schiffe
			Stück	Herden		
1. Hüningen-Leopoldshöhe:						
1907	111 290	4 168	337	4	—	—
1896	57 286	3 756	255	—	—	—
2. Eichwald-Neuenburg:						
1907	7 682	1 656	260	1	—	—
1896	7 120	1 237	225	1	—	—
3. Breisach:						
1907	25 649	4 087	1 024	1	—	—
1896	45 385	2 699	700	1	—	—
4. Markolsheim-Sasbach:						
1907	6 735	1 721	246	—	—	—
1896	9 549	2 092	378	—	—	—
5. Schönau-Weisweil:						
1907	3 488	765	31	1	—	—
1896	4 393	1 171	910	—	—	—
6. Rheinau-Kappel:						
1907	19 806	2 966	108	—	—	—
1896	7 656	2 539	165	—	—	—
7. Gerstheim-Ottenheim:						
1907	11 279	2 401	294	2	—	—
1896	11 232	2 315	265	1	—	—
8. Gambsheim-Freistett:						
1907	4 970	1 110	89	2	100	239
1896	6 770	1 604	308	3	70	—
9. Drusenheim-Greffern:						
1907	5 197	1 799	68	6	100	251
1896	3 667	1 413	145	1	71	—
10. Selz-Plittersdorf:						
1907	7 106	2 639	535	5	90	210
1896	4 893	1 855	405	5	68	—
Gesamtverkehr						
1907	**203 202**	**23 312**	**2 992**	**13**	**290**	**700**
1896	**157 951**	**20 681**	**3 756**	**12**	**209**	—

Digitized by Google

17. Kosten für die Unterhaltung der Wasserbauten.

Flußgebiete	1907		1905		1900	
	fortdauernde Ausgaben	einmalige Ausgaben	fortdauernde Ausgaben	einmalige Ausgaben	fortdauernde Ausgaben	einmalige Ausgaben
I. Rhein:						
Rheinbauten	562 026	—	525 313	—	592 888	—
Rheindämme einschließlich Altwassersperren	14 551	—	14 441	—	11 030	—
Rheinbrücken	47 312	—	60 167	—	64 702	—
II. Mosel	25 917	4 906	40 988	—	29 981	19 735
III. Ill	31 899	—	22 113	6 596	20 946	24 876
IV. Schiffahrtskanäle:						
a) Rhein-Rhone-Kanal nebst Seitenkanälen	155 532	53 592	159 048	82 366	155 444	44 885
b) Rhein-Marne-Kanal nebst den zur Speisung desselben dienenden Saarzuflüssen	80 420	63 076	83 481	131 257	80 531	44 831
c) Breusch-Kanal	10 493	4 998	9 936	—	9 938	7 579
d) Saarkohlen- u. Mittersheim-Lauterfinger Kanal	75 960	19 149	89 358	32 785	75 691	12 388
e) Mosel-Kanal	20 981	7 438	22 340	5 749	20 966	8 027
f) Gerstheimer Illspeise-Kanal	7 493	—	13 590	—	—	—

18. Erträgnis der Schiffahrtsabgaben für die Benutzung der verbesserten elsaß-lothringischen Kanäle.

Jahr	Isteinnahme nach Abzug des preußischen Anteils ℳ	Der zur Zahlung u. Tilgung der Renten zu verwendende Mindestbetrag — 4 % des Nominalbetrages der Rentenschuld — betrug ℳ	Es sind jedoch für die Zahlung u. Tilgung der Rente nach Abzug der Erhebungskosten verwendet worden ℳ	Einnahme-Überschüsse über den gesetzlichen Mindestbetrag nach Abzug der Erhebungskosten (Spalte 4—3) insgesamt ℳ	in % der Einnahme unter Spalte 4	Betrag der getilgten Rente
1	2	3	4	5	6	7
1906	381 575,29	323 884	374 655,26	50 771,26	*14*	5 802
1905	387 281,49	323 764	380 431,87	56 667,87	*15*	5 859
1904	400 572,01	323 464	393 576,62	70 112,62	*18*	5 997
1903	395 401,64	323 464	387 697,51	64 233,51	*17*	5 556
1902	353 329,49	321 452	345 369,96	23 917,96	*7*	3 957
1901	360 269,02	320 572	351 050,14	30 478,14	*9*	4 587
1900	338 474,01	320 572	329 536,10	8 964,10	3	3 495
1899	345 915,95	320 572	337 437,76	16 865,76	*5*	3 513
1898	365 933,43	305 100	355 890,23	50 790,23	*14*	4 566
1897	379 777,42	298 948	369 198,93	70 250,93	*19*	5 043
1896	338 912,02	264 812	326 556,54	61 744,54	*19*	3 963
Insges.	**4 047 441,77**	**3 446 604**	**3 951 400,92**	**504 796,92**	—	**52 338**

Digitized by Google

19. Hauptergebnisse der Wasserstandsbeobachtungen an den wichtigsten Pegeln des Rheins, der Ill, Kraft, Breusch, Mosel und Saar im Jahre 1907.

Fluß — Pegelstandort	Mittel der höchsten Monats-wasser-stände	Mittel der niedrigsten Monats-wasser-stände	Jahres-mittel der mittleren Monats-wasser-stände
I. Rhein.			
Basel	1,87	0,72	1,11
Hüningen	2,77	1,57	1,98
Kembs	1,69	0,58	0,92
Ottmarsheim	2,01	0,69	1,14
Eichwald	2,22	0,98	1,39
Blodelsheim	2,63	1,26	1,72
Geiswasser	2,95	1,83	2,20
Breisach	3,26	2,09	2,49
Künheim	3,43	2,31	2,69
Sponeck	3,68	2,50	2,91
Markolsheim	3,54	2,41	2,79
Schönau	3,87	2,80	3,16
Rheinau	3,90	2,89	3,24
Gerstheim	3,62	2,67	2,99
Altenheim	3,38	2,40	2,75
Rohrschollen	3,27	2,28	2,63
Straßbg. (Rhbr.)	3,15	2,12	2,48
Straßburg (alte Rheinschleuse)	2,67	1,61	1,97
Ruprechtsau	3,05	2,00	2,37
Wanzenau	3,07	1,88	2,32
Gambsheim	3,31	2,20	2,59
Offendorf	3,46	2,31	2,73
Drusenheim	3,64	2,57	2,97
Fort-Louis	3,83	2,74	3,14
Beinheim	4,19	3,08	3,49
Selz	4,45	3,33	3,75
Münchhausen	4,53	3,37	3,80
Lauterburg	4,71	3,55	3,99
II. Ill.			
Illfurt	1,41	0,52	0,70
Colmar	1,70	0,93	1,09
Illhäusern	1,62	0,89	1,15
Kogenheim	1,46	0,87	1,08
Ostwald	1,83	1,54	1,64
Straßbg.(Schl. 85)	2,65	2,45	2,53
Straßbg. (St. Br.)	2,18	1,90	1,97
Straßbg. (Aarw.)	2,00	1,46	1,64
Ruprechtsau	1,99	1,56	1,72
Wanzenau	2,07	1,64	1,79
III. Kraft.			
Kraft	1,80	1,08	1,33
IV. Breusch.			
Wolxheim	1,60	1,15	1,24
Eckbolsheim	1,53	0,79	0,98
V. Mosel.			
Lobe	2,72	1,26	1,63
Novéant	2,72	1,68	1,96
Jouy	2,63	1,59	1,88
Metz (Schl. Obp.)	2,90	2,38	2,57
Metz(Schl. Untp.)	2,74	2,02	2,37
Metz (Todtbr.)	3,10	1,77	2,15
Olgy	2,47	1,47	1,80
Ueckingen	2,68	1,33	1,73
Diedenhofen	2,70	1,44	1,79
Sierck	2,91	1,56	1,96
VI. Saar.			
Saarburg	1,70	0,95	1,07
Settingen	2,26	1,34	1,54
Saargemünd	2,69	2,13	2,25

Digitized by Google

C. Eisenbahnen.

I. Reichseisenbahnen.

I. Das Bahnnetz am Schlusse des Rechnungsjahres 1906/7.

a) Reichseisenbahnen in Elsaß-Lothringen.

Laufende Nr.	Bezeichnung der Bahnstrecken	Eröffnungsjahr	Betriebslänge			Von den vollspurigen Bahnen sind zweigleisig
			Vollspurige		Schmalspurbahnen	
			Hauptbahnen km	Nebenbahnen km	km	km
1	Straßburg-Schweizer. Grenze b. Basel	1840—1844	136,93	—	—	136,93
2	St. Ludwig—Mitte Rheinbr. b. Hüningen	1878	3,65	—	—	—
3	Mülhausen—Mitte Rheinbr. b. Banzenh.	1878	17,55	—	—	—
4	Lutterbach—Mülhausen-Nord—Rixheim mit Abzweigung nach Mülhausen-Kanalhafen u. Mülhausen-Wanne	1885—1899	—	14,83	—	—
5	Mülhaus.-Französ.Gr. b. Altmünsterol	1857, 1858	35,65	—	—	35,65
6	Altkirch—Pfirt	1892	—	23,84	—	—
7	Lutterbach—Wesserling—Krüt	1839,1863, 1905	32,04	—	—	—
8	Sennheim—Sewen	1869,1884, 1901	—	27,54	—	—
9	Bollweiler—Lautenbach (Elsaß)	1870, 1884	—	13,31	—	—
10	Colmar—Mitte Rheinbr. bei Breisach	1878	21,15	—	—	—
11	Colmar—Ensisheim—Bollweiler	1901	—	—	34,61	—
12	Colmar—Markolsheim	1885, 1890	—	—	22,21	—
13	Colmar—Metzeral	1868, 1893	—	24,16	—	—
14	Schlettstadt—Markirch	1864	—	21,46	—	—
15	Weilerthal—Weiler U.-E.	1891	—	9,40	—	—
16	Schlettstadt—Zabern	1864, 1877	65,28	—	—	—
17	Straßburg—Rothau—Saales	1864,1877, 1890	44,93	16,55	—	—
18	Straßburg—Königshofen	1883	—	3,43	—	—
19	Straßburg—Mitte Rheinbr. b. Kehl	1861	7,73	—	—	7,73
20	Straßburg—Bayr. Gr. b. Lauterburg	1876	56,84	—	—	56,84
21	Abzweig. bei Straßbg.-Schiltigheim	1885	—	0,86	—	—
22	Lauterburg—Rheinhafen	1884	—	1,70	—	—
23	Vendenheim—Bayr. Gr. b. Weißenb.	1855	60,03	—	—	60,03
24	Weißenburg—Lauterburg	1900	—	20,76	—	—
25	Walburg—Lembach	1891, 1899	—	17,38	—	—
26	Selz—Walburg—Merzweiler	1893	—	34,81	—	—
27	Hagenau-Mitte Rheinbr. b. Roppenh.	1895	28,54	—	—	28,54
28	Bischweiler—Oberhofen	1900	—	3,66	—	—
29	Schweighausen—Bitsch—Saargemd.	1864, 1869	80,29	—	—	—
30	Steinburg—Obermodern—Hagenau	1864,1877, 1881	37,23	—	—	18,62
31	Buchsweiler—Ingweiler	1889	—	6,60	—	—
32	Mommenheim—Saargemünd	1895	74,53	—	—	74,53
33	Saargemünd—Preuß. Grenze	1870	1,04	—	—	1,04
34	Kalhausen—Saaralben	1895	7,98	—	—	7,98
35	Wingen—Münzthal—St. Louis	1897	—	12,05	—	—
36	Straßburg—Franz.Gr. b. D.-Avricrt.	1851—1852	91,96	—	—	82,35
37	Lützelburg—Drulingen m. Abzweig. Rothäuser—Pfalzburg	1883, 1903	—	—	20,84	—
38	Saarburg—Alberschweiler	1892	—	16,26	—	—
39	Oberhammer—Vallerysthal-Dreibrunnen	1892	—	9,42	—	—
40	Rieding—Rémilly	1877	65,32	—	—	65,32
41	Saarburg—Anschluß vor Saaraltdorf	1872	3,33	—	—	—
42	Berthelmingen—Saargemünd	1872	42,50	—	—	42,50
43	Saaralben—Franz. Gr. bei Chambrey	1873, 1881	58,12	—	—	26,41
	Zu übertragen		972,62	278,02	77,66	644,47

Digitized by Google

Laufende Nr.	Bezeichnung der Bahnstrecken	Eröffnungsjahr	Betriebslänge: Vollspurige Hauptbahnen km	Betriebslänge: Vollspurige Nebenbahnen km	Betriebslänge: Schmalspurbahnen km	Von den vollspurigen Bahnen sind zweigleisig km
	Übertrag.....		972,62	278,02	77,66	644,47
44	Burthecourt—Vic	1873	—	3,03	—	—
45	Deutsch-Avricourt—Bensdorf	1864, 1882	—	34,54	—	—
46	Saargemd.—Benningen—Hargarten	1865,1866, 1882	41,71	—	—	41,71
47	Rémilly—Preuß. Gr. b. Stieringen-W.	1851, 1852	51,36	—	—	51,36
48	Courcelles—Teterchen	1873—1876	30,05	—	—	30,05
49	Rémilly-Metz-Lux.Gr. b. Gr.-Hetting.	1851,1854, 1859	71,62	—	—	71,62
50	Metz—Château-Salins	1903	—	58,13	—	—
51	Montigny—Franz. Gr. bei Novéant	1850	13,27	—	—	13,27
52	Montigny—Franz. Gr. b. Amanweiler	1873	14,99	—	—	—
53	Hagendingen—Groß-Moyeuvre	1888	—	10,95	—	5,62
54	Diedenhofen—Franz. Gr. bei Fentsch	1863	18,62	—	—	16,17
55	Hayingen—Algringen	1892	—	4,46	—	—
56	Fentsch—Deutsch-Oth	1899, 1901	—	21,15	—	—
57	Diedenhofen—Völklingen	1880—1883	70,55	—	—	70,55
58	Busendorf—Dillingen (Saar)	1901	20,33	—	—	20,33
59	Wadgassen—Bous	1880	1,56	—	—	1,56
60	Diedenhofen—Preuß. Gr. bei Sierck	1878	22,18	—	—	22,18
	Außerdem sind im ganzen Verbindungskurven vorhanden	—	17,75	3,85	—	20,48
	Gesamtlänge am 31. März 1907		1 346,61	413,23	77,66	1 009,37
	Zahl d. Bahnhöfe im Jahre 1907: 358.		1 759,84			
	Zahl d. Haltepunkte im J. 1907: 117.		1 837,50			

Die wirkliche Betriebslänge der elsaß-lothringischen Reichsbahnen betrug Kilometer:

Rechnungsjahr	1906	1905	1900	1895	1890	1880	1875	1871
Betriebslänge (km)	1 837,50	1 826,16	1 636,51	1 595,16	1 364,05	1 130,90	860,61	768,21

b) Wilhelm-Luxemburg-Eisenbahnen.

Die im Großherzogtum Luxemburg gelegenen, der Wilhelm-Luxemburg-Eisenbahn-Gesellschaft gehörigen älteren Strecken sind seit dem 16. Sept. 1872 im Betriebe der Reichseisenbahnverwaltung.

Liste Nr.	Bezeichnung der Bahnstrecken	Betriebslänge: Vollspurige Hauptbahnen km	Betriebslänge: Vollspurige Nebenbahnen km	Von den vollspurigen Bahnen sind zweigleisig km
1	Lothringische Grenze—Luxemburg	16,78	—	16,78
2	Bettemburg—Nörtzingen—Esch	9,55	—	4,09
3	Nörtzingen—Oettingen—Rümelingen.....	6,63	—	—
4	Luxemburg—Klein-Bettingen—Belgische Grenze	18,77	—	18,77
5	Luxemburg—Ulflingen—Belgische Grenze	76,75	—	—
6	Ettelbrück—Diekirch	4,13	—	—
7	Luxemburg—Wasserbillig—Preußische Grenze	37,44	—	15,71
8	Bettemburg—Düdelingen—Werk bezw. Reiteschkopp....	6,38	—	—
9	Verbindungskurve bei Nörtzingen	1,27	—	—
10	Oettingen—Rümelingen—Langenacker	1,75	—	—
11	Tetingen—Langengrund bezw. Kirchberg	3,50	—	—
12	Esch—Redingen mit Anschlußbahnen	1,50	11,29	—
	Gesamtlänge am 31. März 1906.....	184,45	11,29	55,35
	Zahl der Bahnhöfe im Jahre 1906: 37.	195,74		
	Zahl der Haltepunkte im Jahre 1906: 8.	+ 1,04 Verb. Kurve		

Die gesamte mittlere Jahresbetriebslänge der im Betriebe der Reichseisenbahn-Verwaltung befindlichen Strecken betrug 1906/7 einschließlich einer von der schweizerischen Eidgenossenschaft gepachteten Strecke mit 3,20 km und abzügl. einer an die Kgl. Eisenbahndirektion Köln verpachteten Strecke von 6,94 km und einer an die Eisenbahndirektion St. Johann-Saarbrücken verpachteten Strecke von 1.04 km

a) **1 938,01 km** vollspurige Bahnen,
b) **77,66 km** schmalspurige Bahnen.

Digitized by Google

2. Das bis 31. März 1907 für die Reichseisenbahnen in Elsaß-Lothringen und für die Wilhelm-Luxemburg-Eisenbahnen aufgewendete Anlage-Kapital.

	Betrag in Mark
I. Reichseisenbahnen.	
1. Kaufpreis für den Erwerb der Reichseisenbahnen nach dem Friedensvertrage vom 10./20. Mai 1871	260 000 000
2. Kaufpreis für die Eisenbahnen von Colmar nach Münster, von Saarburg nach Saargemünd, von Courcelles nach Teterchen sowie von Château-Salins und Vic nach der Grenze bei Chambrey	12 067 564
3. Zur Verbesserung und Erweiterung der erworbenen Bahnanlagen und zur Beschaffung von Betriebsmitteln, ferner für den Bau neuer Bahnlinien durch das deutsche Reich wurden aufgewendet	414 086 731
4. Im Vergleichswege wurde an die französische Ostbahn für die Aufgabe ihrer Eigentumsansprüche auf die außerhalb der Bahnanlagen belegenen, beim Neubau von ihr miterworbenen Grundstücke und Gebäude bezahlt	100 000
Summe	686 254 295
Von dieser Summe ist zunächst abzusetzen:	
a) der von der preußischen Regierung erstattete Anteil an den Baukosten für den gemeinschaftlichen Bahnhof Saargemünd mit 733 450 ℳ	
b) der Erlös aus dem Verkauf von Grundflächen und Gebäuden, welche infolge der Verlegung des Bahnhofs in Straßburg entbehrlich wurden 1 215 142 „	1 948 592
Mithin sind **vom Reich** auf die im Betrieb befindlichen Eisenbahnen in Elsaß-Lothringen verwendet	**684 305 702**
Zu Zwecken der vergleichenden Statistik ist indes von diesem Betrage abzusetzen:	
a) die Summe, um welchen der Kaufpreis für die gemäß des Friedensvertrages vom 10./20. Mai 1871 erworbenen Eisenbahnen deren Herstellungskosten übersteigt 91 433 428 ℳ	
b) der Betrag, um welchen der Kaufpreis für die Strecken Saarburg—Saargemünd, Courcelles—Teterchen, Château-Salins—Französische Grenze bei Chambrey und Burthecourt—Vic die Herstellungskosten übersteigt 2 450 316 „	93 883 744
Hiernach ergibt sich das geringere **Anlage-Kapital** von	**590 421 958**
Werden diesem Kapital die aus Landesmitteln, von Privatpersonen, Gemeinden und anderen Körperschaften gezahlten Baukosten sowie die Aufwendungen aus Betriebsfonds von zusammen 38 560 145 ℳ sowie der Unterschied zwischen der Gesamtsumme und dem Jahresdurchschnitt	
a) der im Jahre 1906 eröffneten Strecken und	
b) der im Jahre 1906 betriebenen Strecken, für die noch Ausgaben entstanden sind 8 296 990 „	46 857 135
noch zugesetzt,	
so berechnen sich die **vollen Herstellungskosten** auf	**637 279 094**
II. Wilhelm-Luxemburg-Eisenbahnen.	
Aus Reichsmitteln wurden verwendet:	
1. zur Ausrüstung, Erneuerung und Vervollständigung der Bahnanlagen	11 837 336
2. zur ratenweisen Rückerstattung der seitens der Großh. Luxemburgischen Regierung der Wilhelm-Luxemburg-Eisenbahn-Gesellschaft gewährten Staatssubvention	1 600 000

Digitized by Google

3. Die bei den Eisenbahnverwaltungen in Elsaß-Lothringen und Luxemburg beschäftigten Beamten u. Arbeiter sowie die verausgabten Gehälter u. Löhne im Rechnungsjahre 1906.

Verwaltungszweige	Durchschnittszahl der etatsmäßigen Beamten	Durchschnittszahl der nichtetatsmäßigen Beamten	Durchschnittszahl der Arbeiter	Durchschnittszahl der sämtlichen Beamten und Arbeiter	Besoldungen und Löhne: Besoldungen der etatsmäßigen Beamten	Besoldungen der nichtetatsmäßigen Beamten	Tage- und Stücklöhne der Arbeiter	Nebenbezüge	Gesamtbetrag der persönlichen Ausgaben
					ℳ	ℳ	ℳ	ℳ	ℳ
1. Verw.-Dienst.	831	225	143	1 199	2 839 978	430 418	165 947	240 148	3 676 491
Darunter weibl. Personen	—	4	23	27					
2. Bahnunterhaltungs- u. Bahnbewachungs-Dienst	1 759	111	6 617	8 487	2 506 211	125 663	5 292 082	246 608	8 170 564
Darunter weibl. Personen	—	—	597	597					
3. Bahnhofs-, Abfertigungs- u. Zugbegleitungs-Dienst .	6 028	982	5 887	12 897	10 765 261	1189 198	6 467 183	1 975 092	20 396 734
Darunter weibl. Personen	—	7	*) 124	131					
4. Zugförderungs- u. Werkstätte-Dienst	1 811	355	6 157	8 323	3 317 399	402 855	7 707 522	1 527 155	12 954 931
Darunter weibl. Personen	—	—	—	—					
Insges. 1906 . .	10 429	1 673	18 804	30 906	19 428 849	2 148 134	19 632 734	3 989 003	45 198 720
Darunter weibl. Personen	—	11	744	755					
Insges. 1905 . .	10 048	1 593	18 281	29 922	17 976 537	2 023 300	17 616 937	3 461 826	41 078 600
Darunter weibl. Personen	—	10	757	767					
Insges. 1895/6 . .	5 994	897	10 889	17 780	10 297 050	964 246	9 275 468	3 405 234	23 941 998
Darunter weibl. Personen	—	171	703	874					
Insges. 1885/6 . .	4 537	609	7 457	12 603	7 057 525	755 023	5 974 148	1 802 135	15 588 831
Darunter weibl. Personen	—	90	654	744					
Insges. 1875 . .	4 226	522	6 189	10 937					12 496 230
Darunter weibl. Personen	—	—	404	404					

*) Ausschl. der Fahrkarten-Verkäuferinnen, welche nicht eigens ausgeschieden sind.

4. Die Eisenbahnbetriebsmittel.

Rechnungsjahr	Bestand an Betriebsmitteln im Jahresdurchschnitt (Stückzahl): Lokomotiven	Personenwagen	Gepäck- und Güterwagen	Leistungen der eigenen Betriebsmittel auf eigenen und fremden Bahnen: a) im ganzen: Lokomotiv-Nutzkilometer	Personenwagen-Achskilometer	Gepäck- und Güterwagen-Achskilometer	b) im Durchschnitt für jede: Lokomotive Nutzkilometer	Personenwagenachse Kilometer	Gepäck- u. Güterwagenachse Kilometer
1906	920	1 688	20 408	30 006 500	213 677 051	757 840 023	32 616	52 708	74 352
1905	891	1 647	19 947	27 991 515	192 469 002	698 994 527	31 416	49 491	71 577
1900	711	1 481	17 659	23 099 134	153 210 850	548 557 522	32 488	48 225	61 767
1895	585	1 174	13 575	17 368 496	115 566 878	436 404 636	29 690	47 993	62 081
1890	537	1 010	12 828	13 487 760	84 407 996	421 494 905	25 117	41 356	63 091
1885	511	896	12 457	11 876 921	68 808 605	360 881 263	23 242	38 398	67 413
1880	455	778	11 269	8 848 456	54 986 168	323 932 309	19 447	35 338	69 144
1875	443	776	10 982	7 614 859	47 908 911	250 485 366	17 189	30 869	64 034

Digitized by Google

5. Verkehr auf den Eisenbahnen.

Die Angaben dieser und der nächsten (6.) Tabelle gelten für die Reichseisenbahnen und Wilhelm-Luxemburg-Bahnen und beziehen sich auf die Rechnungsjahre. Das Rechnungsjahr 1875 umfaßt das gleichnamige Kalenderjahr.

a) Eisenbahn-Personenverkehr.

Vortrag	1906	1905	1895	1885	1875
I. Beförderungsziffern.					
a) Zahl der beförderten Personen überhaupt	**38 187 261**	**36 014 049**	**19 165 920**	**12 246 351**	**8 886 775**
Davon fuhren I. Klasse	323 866	363 964	329 206	260 842	226 325
„ „ II. „	3 429 645	3 436 736	3 027 514	2 082 366	1 720 563
„ „ III. „	31 882 750	30 142 291	15 048 173	9 588 458	6 750 499
„ „ IV. „	1 417 000	976 906	—	—	—
„ „ mit Militärbillet	1 134 000	1 094 152	761 027	314 685	189 388
„ benutzten Schnellzüge	3 767 421	3 728 831	1 911 886	976 476	317 753
b) Von 100 Passagieren benutzten:					
I. Klasse	*0,85*	*1,01*	*1,72*	*2,13*	*2,55*
II. „	*8,98*	*9,54*	*15,79*	*17,00*	*19,36*
III. „	*83,49*	*83,70*	*78,52*	*78,30*	*75,96*
IV. „	*3,71*	*2,71*	—	—	—
Militärbillet	*2,97*	*3,04*	*3,97*	*2,57*	*2,13*
Schnellzüge	*9,86*	*10,35*	*9,98*	*7,97*	*3,58*
c) Zurückgelegte Personenkilometer	**867 878 050**	**815 412 156**	**463 538 064**	**301 194 511**	**228 571 158**
Davon treffen auf I. Klasse	23 438 304	22 952 124	18 327 830	14 437 338	11 552 172
„ „ „ II. „	130 373 161	128 356 420	99 883 231	63 012 902	53 061 828
„ „ „ III. „	628 345 200	590 635 778	307 403 755	208 957 884	152 737 534
„ „ „ IV. „	31 002 537	23 012 534	—	—	—
„ „ „ Militärpersonen	54 718 848	50 455 300	37 923 248	14 786 387	11 219 624
„ „ „ Schnellzugsbenutzung	193 286 468	192 893 788	85 178 443	49 586 505	20 921 815
d) Jede Person hat durchschnittlich zurückgelegt km:					
in I. Klasse	*72,37*	*63,06*	*55,67*	*55,35*	*51,04*
„ *II.* „	*38,31*	*37,35*	*32,99*	*30,26*	*30,84*
„ *III.* „	*19,71*	*19,59*	*20,43*	*21,79*	*22,63*
„ *IV.* „	*21,88*	*23,56*	—	—	—
Militär	*48,25*	*46,11*	*49,77*	*46,99*	*59,24*
e) Durchschnittlich wurden täglich Personen befördert	*104 623*	*98 669*	*52 366*	*33 552*	*24 347*
f) Binnen- und Verbandsverkehr.					
Von den beförderten Personen treffen auf den					
1. Binnen-Verkehr (zwischen diesseitigen Stationen)	33 765 919	31 819 408	16 476 907	10 117 998	6 723 999
2. Direkten Verkehr (zwischen diesseitigen und außerhalb gelegenen Stationen)	4 229 691	4 021 066	2 613 796	2 064 432	2 089 670
3. Durchgangsverkehr (zwischen außerh. gelegenen Station.)	191 651	173 575	75 217	63 921	73 106

Digitized by Google

Noch a) Eisenbahn-Personenverkehr.

Vortrag	1906	1905	1895	1885	1875
	ℳ	ℳ	ℳ	ℳ	ℳ
II. Einnahmen aus dem Personenverkehr.					
a) Die Einnahmen betragen insgesamt	**23 656 042**	**22 499 645**	**14 577 698**	**10 106 789**	**8 458 338**
Davon treffen auf I. Klasse	1 793 656	1 739 484	1 419 078	1 168 005	993 285
„ „ „ II. „	5 696 369	5 563 059	4 920 755	3 178 547	2 702 291
„ „ „ III. „	15 006 894	14 241 827	7 669 016	5 543 047	4 612 078
„ „ „ IV. „	611 935	450 722	—	—	—
„ „ „ Militär	547 188	504 553	568 849	217 190	150 684
„ „ „ Schnellzugsbenutzung	8 787 154	8 580 033	4 684 143	2 995 320	1 533 631
b) Von je 100 M. Einnahmen aus dem Personen-Verkehr entfallen:					
auf die I. Klasse ..	*7,58*	*7,73*	*9,73*	*11,56*	*11,74*
„ „ *II.* „ ..	*24,08*	*24,73*	*33,76*	*31,45*	*31,95*
„ „ *III.* „ ..	*63,44*	*63,30*	*52,61*	*54,84*	*54,53*
„ „ *IV.* „ ..	*2,59*	*2,00*	—	—	—
Militär ..	*2,31*	*2,24*	*3,90*	*2,15*	*1,78*
c) Jede Person hat durchschnittlich an Fahrgeld entrichtet:					
in I. Klasse ..	*5,54*	*4,75*	*4,31*	*4,48*	*4,39*
„ *II.* „ ..	*1,66*	*1,62*	*1,63*	*1,53*	*1,57*
„ *III.* „ ..	*0,47*	*0,47*	*0,51*	*0,58*	*0,68*
„ *IV.* „ ..	*0,43*	*0,46*	—	—	—
Militär ..	*0,48*	*0,46*	*0,75*	*0,69*	*0,79*
im Durchschnitt aller Klassen ..	*0,62*	*0,62*	*0,86*	*0,82*	*0,95*
d) Für jedes Personenkilometer sind durchschnittlich vereinnahmt worden:					
	₰	₰	₰	₰	₰
in I. Klasse ..	*7,65*	*7,58*	*7,69*	*8,09*	*8,60*
„ *II.* „ ..	*4,37*	*4,33*	*4,93*	*5,04*	*5,09*
„ *III.* „ ..	*2,39*	*2,41*	*2,49*	*2,65*	*3,02*
„ *IV.* „ ..	*1,97*	*1,96*	—	—	—
Militär ..	*1,00*	*1,00*	*1,50*	*1,47*	*1,34*
im Durchschnitt aller Klassen ..	*2,73*	*2,76*	*3,14*	*3,36*	*3,70*
e) Durchschnittliche tägliche Einnahme an Personenfahrgeldern .	ℳ *64 811*	ℳ *61 643*	ℳ *39 829*	ℳ *27 690*	ℳ *23 174*

b) Beförderung von Gepäck und Hunden.

Vortrag	1906	1905	1895	1885	1875
a) Befördertes Gepäck:					
Gewicht .....Tonnen	66 380	60 131	32 876	25 619	21 921
Einnahmen .....ℳ	1 275 904	1 215 905	805 695	622 035	533 653
b) Beförderte Hunde:					
Stückzahl	53 038	49 572	36 395	33 298	32 418
Einnahmen .....ℳ	21 745	20 543	13 121	12 406	11 828

Digitized by Google

c) Eisenbahn-Güter-Verkehr.

Vortrag	1906	1905	1895	1885	1875
I. Beförderungsziffern.					
a) Expreßgut .....Tonnen	16 087	15 623	7 474	43 504	33 128
b) Eilgut .....Tonnen	95 983	92 782	68 240		
c) Landfuhrwerke mit Personenzügen .....Stück	247	199	33	17	398
d) Frachtgüter insgesamt ...T.	34 752 346	31 410 961	15 530 159	9 057 072	5 878 659
darunter Stückgut	769 148	745 566	513 127	363 966	313 912
„ Steinkohlen und Koks	12 431 587	10 746 008	5 823 212	3 696 530	.
e) Fahrzeuge m. Güterzüg. ..St.	1 832	1 269	1 697	1 066	1 203
f) Bau- u. Betr.-Dienstgüt. . T.	732 133	736 387	426 270	495 378	276 730
g) Militärgüter ..... T.	46 748	39 980	32 798	3 971	33
h) Militärfahrzeuge, Pferde..St.	12 443	10 945	6 149	3 341	786
i) Leichen .....St.	626	561	389	288	.
k) Tiere .....St.	621 364	563 865	775 429	701 444	.
Tonnenkm. wurden zurückgelegt	2 583 799 390	2 350 895 155	1 398 352 686	838 849 733	510 510 529
Mithin wurde jede Tonne befördert durchschnittlich....km	*72,49*	*72,79*	*87,04*	*87,38*	*86,35*
II. Einnahmen aus dem Güterverkehr (ℳ).					
Gesamteinnahme aus der Güterbeförderung	**84 386 801**	**77 574 928**	**48 666 848**	**31 281 434**	**23 891 174**
Hiervon kommen auf:					
a) Expreßgut.....	383 856	371 301	177 383	923 372	682 044
b) Eilgut	1 890 203	1 730 482	1 258 601		
c) Landfuhrwerke m. Pers.-Züg.	7 792	5 379	947	908	.
d) Postgut	34 120	36 052	31 164	49 128	15 575
e) Frachtgüter insgesamt	78 973 828	72 535 090	44 270 409	29 039 438	22 008 060
darunter Stückgut	6 090 788	5 971 230	4 621 619	3 462 498	3 173 796
„ Steinkohlen und Koks	25 152 352	22 855 458	15 365 074	10 615 364	.
f) Fahrzeuge m. Güterzüg. pp..	26 402	19 180	20 598	29 838	31 106
g) Bau- u. Betriebsdienstgüter	90 851	92 433	839 124	8 869	.
h) Militärgüter pp.	183 986	161 850	138 546	37 933	.
i) Baugut in Arbeitszügen ...	182 034	192 938	356 802	17 897	42 256
k) Leichen	29 052	26 652	18 626	10 814	.
l) Tiere	733 417	732 882	561 364	422 775	359 575
m) Nebengebühren usw.	1 851 260	1 670 689	993 284	740 462	752 558
Von der Gesamteinnahme kommen auf den					
1. Binnenverkehr	20 710 371	19 523 268	12 499 702	7 912 533	10 435 000
2. Verbandsverkehr ..	47 543 484	44 862 389	27 067 379	16 839 986	11 710 265
3. Durchgangsverkehr	16 132 946	13 189 271	9 099 767	6 528 915	1 745 909

Digitized by Google

6. Finanzielle Betriebsergebnisse der Eisenbahnen.

Vortrag	1906	1905	1895	1885	1875
	ℳ	ℳ	ℳ	ℳ	ℳ
I. Wirkliche Einnahmen.	**117 625 827**	**109 011 064**	**68 545 988**	**45 122 515**	**35 125 009**
Aus dem Personen- und Gepäckverkehr	25 085 888	23 869 665	15 408 919	10 747 258	9 082 600
Aus dem Güterverkehr	84 386 801	77 574 928	48 666 848	31 281 434	23 891 174
Für Überlassung von Bahnanlagen und für Leistungen zu Gunsten Dritter	3 408 459	3 275 290	1 259 114	794 759	1 744 222
Für Überlassung von Betriebsmitteln	1 911 441	1 867 163	1 534 405	851 509	—
Erträge aus Veräußerungen	1 797 587	1 554 433	972 430	832 499	283 409
Verschiedene Einnahmen	1 035 651	869 585	704 272	615 056	123 604
II. Wirkliche Ausgaben.	**85 606 348**	**80 449 318**	**43 201 821**	**28 121 403**	**26 562 045**
a) Persönl. Ausgaben:	**38 688 890**	**35 418 418**	**17 917 752**	**11 669 570**	**10 555 643**
Besoldungen	19 428 847	17 976 537	10 035 508	7 006 225	6 335 116
Bezüge u. Löhne der nichtetatsmäß. Beamten usw.	11 160 561	9 985 573	4 569 218	2 930 132	3 034 548
Stellenzulagen	239 372	125 679	97 289		
Teuerungszulagen f. Unterbeamte	278 940	238 819	—	—	—
Tagegelder, Reise-, Umzugskosten	3 149 907	2 809 270	1 976 159	1 352 935	1 078 573
Außerordentl. Vergütungen und Unterstützungen	307 768	287 751	155 748	137 993	81 000
Für Wohlfahrtszwecke	4 123 495	3 994 789	1 083 830	242 285	26 406
b) Sächl. Ausgaben:	**46 917 458**	**45 030 900**	**25 284 069**	**16 451 833**	**16 006 402**
Für Unterhaltung und Ergänzung d. Ausstattungsgegenstände usw.	13 055 199	11 655 813	4 682 533	2 554 597	3 174 173
Für bauliche Anlagen	13 231 395	12 767 585	9 173 715	5 757 316	5 004 604
Für Betriebsmittel	12 451 845	12 709 167	5 503 068	3 996 935	2 728 899
Für Benutzung fremder Bahnanlagen	4 825 061	4 770 440	3 325 843	2 784 187	3 067 351
Für Benutzung fremder Betriebsmittel	2 133 172	1 987 966	1 483 196	844 617	1 268 078
Verschiedene Ausgaben	1 220 786	1 139 929	1 115 714	514 181	763 297
III. Überschuß d. Einnahmen über die Ausgaben	**32 019 479**	**28 561 746**	**25 344 167**	**17 001 112**	**8 562 964**
Berechn. auf 1 km Betriebslänge	*18 184*	*14 180*	*14 315*	*11 408*	*8 689*
„ *1 Lokomotivnutzkm*	*1,20*	*1,01*	*1,43*	*1,40*	*1,11*
„ *1 Wagenachskm*	*0,03*	*0,03*	*0,04*	*0,04*	*0,03*

7. Eisenbahn-Unfälle.

Vortrag	1906	1905	1895	1885	1875
I. Unfälle	**124**	**153**	**162**	**96**	**45**
a) Entgleisungen	15	30	34	20	11
davon in Stationen	9	23	23	11	
b) Zusammenstöße	23	17	7	13	3
davon in Stationen	18	15	6	12	
c) Sonstige Betriebsunfälle	86	106	121	63	31
davon in Stationen	53	76	77	37	
II. Verunglückte Personen	**123**	**124**	**147**	**61**	**100**
a) Verletzungen von Reisenden	12	11	16	7	3
„ „ Beamten u. Arbeitern i. Dienst	48	50	87	30	65
„ „ fremden Personen	12	7	11	6	7
b) Tötungen (ausschl. Selbstmorde) von Reisenden	2	5	1	3	1
„ „ v. Beamten u. Arbeitern i. Dienst	31	37	21	9	11
„ „ von fremden Personen	18	14	11	6	13

Digitized by Google

II. Die dem öffentlichen Verkehr dienenden Privateisenbahnen in Elsaß-Lothringen 1906.

Vortrag	Vollspurige Bahnen		Schmalspurige Bahnen				Insgesamt
	Rappoltsweiler Straßenbahn	Rosheim-St. Naborer Eisenbahn	Diedenhofen-Mondorfer Eisenbahn	Kaysersberger Talbahn	Mülhausen-Ensisheim-Wittenheimer Straßenbahnen	Straßburger Straßenbahnen [1])	
1. Bahnnetz und Personal.							
Länge der Bahn am Ende des Betriebsjahres . . km	4,00	11,65	27,77	24,66	28,27	173,06	269,41
Jahr der Eröffnung	1894	1902	1903	1885	1885/89	1886/92 1898/03	—
Zahl der Stationen	2	6	16	17	24	80	145
Zahl der Beamten	10	14	15	34	17	250	340
Zahl der beschäft. Arbeiter	4	22	24	36	12	118	216
2. Betriebsmittel.							
Zahl der Lokomotiven .	2	3	3	7	4	25	44
„ der Personenwagen.	3	4	7	24	25	75	138
„ d. Gep.- u. Güterwag.	1	23	24	65	33	284	430
3. Leistung der Betriebsmittel.							
Zurückgelegte Lokomotivnutzkilometer	33 292	70 451	85 623	139 936	131 234	766 159	1 226 695
Zurückgelegte Wagenachskilom. v. Personenwagen	73 016	117 758	278 200	675 431	991 984	4 443 289	6 579 678
Zurückgelegte Wagenachskilom. v. Gep.- u. Güterw.	178 894	433 684	278 104	828 808	544 497	3 619 430	5 883 417
4. Verkehr.							
a) Zahl der beförd. Pers. .	158 777	55 559	153 848	460 655	675 921	2 018 564	3 523 324
„ d. zurückgelegten Personenkilom.	635 108	528 066	1 381 269	3 619 262	4 642 636	19 025 112	29 831 453
b) „ d. bef. Güter . . T.	23 597	123 306	10 156	53 922	31 704	178 774	421 459
„ d. zurückgelegten Tonnenkilomet.	94 388	1 389 169	191 700	789 675	230 601	2 926 216	5 621 749
5. Geschäftsergebnis.							
a) Einnahmen . . . . *M*	70 939	135 970	71 665	240 115	228 738	911 865	1 659 292
berechnet auf 1 Kilometer der Bahnlänge . .	*17 735*	*11 671*	*2 581*	*9 737*	*8 091*	*5 269*	*6 159*
ber. auf 1000 Nutzkil.	*2 131*	*1 915*	*837*	*1 716*	*1 743*	*1 190*	*1 352*
ber. auf 1000 Wagenachskilometer	*397*	*246*	*129*	*160*	*149*	*113*	*252*
b) Ausgaben . . . . . *M*	41 192	74 517	72 207	164 252	184 019	743 543	1 279 730
berechnet auf 1 Kilometer der Bahnlänge . .	*10 298*	*6 396*	*2 600*	*6 661*	*6 509*	*4 296*	*6 977*
ber. auf 1000 Nutzkil.	*1 237*	*1 050*	*843*	*1 174*	*1 402*	*970*	*1 043*
ber. auf 1000 Wagenachskilometer	*230*	*135*	*130*	*109*	*120*	*92*	*194*
in Hundertteilen der Betriebseinnahmen	*58,07*	*54,80*	*100,76*	*68,41*	*80,45*	*81,54*	*77,12*
c) Überschuß . . . . *M*	+ 29 747	+ 61 453	— 542	+ 75 863	+ 44 719	+ 168 322	+ 379 562
6. Betriebs-Unfälle.							
a) Entgleisungen	—	—	2	2	—	1	5
b) Zusammenstöße	—	—	—	—	—	1	1
c) andere Fälle	—	—	1	—	—	10	11
d) verletzte Personen . .	—	—	—	—	—	4	4
e) getötete Personen	—	—	—	—	—	1	1

[1]) einschl. der auf badischem Gebiet betriebenen Nebenbahnen Kehl-Bühl und Kehl-Ottenheim.

Digitized by Google

III. Die Straßenbahnbetriebe in Elsaß-Lothringen.

(Stand am 31. März 1908.)

Bezeichnung der Straßenbahn	Länge der Betriebsgleise in km	Betriebs-Ergebnis: Einnahmen ℳ	Ausgaben ℳ	Überschuß ℳ	Zahl der beförderten: Personen	Tiere Stück	Güter t	Motorwagenzugkilometer bezw. Lokomotivzugkilometer
1. Straßburger Straßenbahn-Gesellschaft: Trambahnen in Straßburg und Umgegend *) ...	66,09	2 152 151	1 517 948	634 203	23 247 222	—	—	4 444 526
2. Direktion des städt. Elektrizitätswerks u. d. Straßenbahnen in **Metz**	18,67	635 280	343 315	291 965	5 937 852	—	—	1 172 847
3. Tramways Mülhausen A.-G. in **Mülhausen**	26,35	591 482	402 760	188 722	3 629 898	—	209 465	1 105 737
4. Städt. Straßenbahn in **Colmar** .	2,59	94 219	60 536	33 683	1 000 221	—	—	328 034
5. Drei-Ähren-Bahn zu **Türkheim**	8,66	38 790	18 932	19 858	46 368	—	—	38 007
Insgesamt 1908	122,30	**3 511 922**	**2 343 491**	**1 168 431**	**33 861 561**	—	**209 465**	**7 089 151**
1907	104,40	3 278 351	2 134 898	1 143 453	30 862 931	—	201 391	6 196 606

*) Ohne die straßenbahnähnlichen Nebenbahnen (vergl. S. 135).

D. Kraftfahrzeuge.

Bestand an Kraftfahrzeugen in Elsaß-Lothringen sowie deren Verwendungszweck.

(Stand am 1. Januar 1908.)

Vortrag		Gesamtzahl der Kraftfahrzeuge	Davon: a) Krafträder	b) Kraftwagen: bis zu 8 PS.	mit mehr als 8 bis 16 PS.	16 bis 40 PS.	40 PS.
1. Bestand an Kraftfahrzeugen:							
a) zur Personenbeförderung	**1908**	1 948	800	600	343	201	4
	1907	1 013	418	333	183	77	2
b) zur Lastenbeförderung	**1908**	45	2	17	11	15	—
	1907	25	—	9	9	7	—
2. Verwendungszweck der Kraftfahrzeuge:							
a) zur Personenbeförderung							
1. im Dienste öffentlicher Behörden.....		8	1	—	1	5	1
2. „ „ des öffentlichen Fernverkehrs		18	—	4	11	3	—
3. „ „ von Gewerbebetrieben		721	372	207	99	42	1
4. „ „ von land- u. forstw. Betrieb.		11	5	4	1	1	—
5. für andere Berufszwecke		339	132	164	34	9	—
6. für Vergnügungs- u. Sportszwecke.....		851	290	221	197	141	2
b) zur Lastenbeförderung							
1. im Dienste öffentlicher Behörden.....		3	—	1	—	2	—
2. „ „ gewerblicher Betriebe		42	2	16	11	13	—
3. „ „ land- u. forstwirt. Betriebe .		—	—	—	—	—	—

Digitized by Google

E. Post- und Telegraphenwesen.

I. Post- und Telegraphenanstalten, Post-, Telegraphen- und Telephonpersonal.

Jahr	Zahl der Anstalten: Post-	Zahl der Anstalten: Telegraphen-	Gesamtpersonal des Post-, Telegraphen- und Fernsprechdienstes	Zahl der: amtlichen Verkaufsstellen für Postwertzeichen	Zahl der: Postbriefkasten	Zahl der: Postwagen	Zahl der: Postpferde	Auf 1 Postanstalt kommen: qkm Fläche	Auf 1 Postanstalt kommen: Einwohner
I. Oberpostdirektionsbezirk Straßburg. (Umfaßt die Bezirke Unter- und Ober-Elsaß.)									
1907	931	691	4 986	539	2 643	219	74	*8,9*	*1 301*
1906	928	605	4 842	529	2 612	217	74	*8,9*	*1 290*
1904	907	527	4 466	499	2 528	210	71	*9,1*	*1 271*
1894	873	336	3 061	533	2 005	198	80	*9,5*	*1 252*
1884	319	232	1 563	589	1 566	99	40	*26,0*	*3 367*
1874	146	74	—	—	—	—	—	*56,7*	*7 232*
II. Oberpostdirektionsbezirk Metz. (Umfaßt den Bezirk Lothringen.)									
1907	567	422	2 845	450	1 976	223	97	*11,0*	*1 116*
1906	537	391	2 716	460	1 939	217	98	*11,6*	*1 154*
1904	510	345	2 524	506	1 854	216	94	*12,2*	*1 115*
1894	404	246	1 776	667	1 613	158	79	*15,4*	*1 274*
1884	284	132	951	442	1 277	102	37	*21,9*	*1 735*
1874	103	25	—	—	—	—	—	*60,5*	*4 707*
Els.-Lothr.									
1907	1 498	1 113	7 831	989	4 619	442	171	*9.7*	*1 231*

2. Postverkehr.

a) Briefverkehr.

Jahr	Gesamtstückzahl der Postsendungen: eingegangenen	Gesamtstückzahl der Postsendungen: aufgegebenen	Darunter: Briefsendungen: eingegangene	Briefsendungen: aufgegebene	eingegangene Zeitungsnummern	Postauftragsbriefe	Postanweisungen: ausgezahlt: Zahl	ausgezahlt: Betrag	eingezahlt: Zahl	eingezahlt: Betrag
	in 1 000 Stück		in 1 000 Stück		in 1 000 Stück		in 1 000 Stück	in 1 000 Mark	in 1 000 Stück	in 1 000 Mark
I. Oberpostdirektionsbezirk Straßburg.										
1907	128 073	149 115	89 774	103 467	30 582	159	3 230	210 517	3 313	205 915
1906	116 551	126 409	77 939	83 653	31 124	159	3 086	200 564	3 217	195 715
1904	104 917	106 614	69 524	69 789	28 269	162	2 833	180 173	2 956	175 763
1894	61 804	58 684	40 227	38 914	17 065	241	1 477	94 044	1 571	92 001
1884	35 396	31 698	25 430	26 358	7 148	177	871	55 446	905	53 428
1874	—	—	14 047	—	—	21	289	9 986	294	10 421
Auf den Kopf der Bevölkerung entfallen Stück bezw. Mark:										
1907	*105,67*	*123,04*	*74,07*	*85,37*	*25,23*	*0,13*	*2,66*	*173,71*	*2,73*	*169,91*
II. Oberpostdirektionsbezirk Metz.										
1907	70 156	54 388	42 018	39 024	23 889	119	1 404	81 787	2 106	130 887
1906	64 599	47 307	37 710	32 326	22 678	117	1 367	78 215	2 029	122 285
1904	56 962	42 204	33 131	27 733	19 945	109	1 249	67 586	1 806	104 711
1894	29 847	23 131	16 185	13 903	11 240	130	681	33 091	848	48 489
1884	15 812	12 969	10 392	9 180	4 038	100	406	20 015	462	26 037
1874	—	—	6 159	—	—	16	149	5 292	153	5 880
Auf den Kopf der Bevölkerung entfallen Stück bezw. Mark:										
1907	*110,84*	*85,93*	*66,38*	*61,65*	*37,74*	*0,19*	*2,22*	*129,22*	*3,33*	*211,29*
Elsaß-Lothringen:										
1907	198 229	203 503	131 792	142 491	54 471	278	4 634	292 304	5 419	336 802
Auf den Kopf der Bevölkerung entfallen Stück bezw. Mark:										
	107,45	*110,31*	*71,43*	*77,23*	*29,52*	*0,15*	*2,51*	*158,44*	*2,94*	*182,56*

Digitized by Google

b) Paketpostverkehr.

Jahr	Paket- und Wertsendungen: a) eingegangene: Pakete ohne	a) eingegangene: Pakete mit	a) eingegangene: Briefe u. Kästchen mit	b) aufgegebene: Pakete ohne	b) aufgegebene: Pakete mit	b) aufgegebene: Briefe u. Kästchen mit	Eingegangene Postnachnahmesendungen
	Wertangabe, in 1 000 Stück						
I. Oberpostdirektionsbezirk Straßburg.							
1907	4 128	71	127	3 507	63	108	1 069
1906	4 047	72	125	3 409	57	104	994
1904	3 929	70	129	3 420	58	104	872
1894	2 611	56	126	2 302	42	107	235
1884	1 490	54	98	1 450	35	80	128
1874	502	.	.	.	.	.	57
Auf den Kopf der Bevölkerung entfallen Stück							
im Jahre 1907	*3,41*	*0,06*	*0,10*	*2,89*	*0,05*	*0,09*	*0,88*
II. Oberpostdirektionsbezirk Metz.							
1907	2 646	36	44	1 305	27	40	722
1906	2 640	40	47	1 274	26	39	680
1904	2 448	37	43	1 206	25	40	573
1894	1 547	25	41	763	18	36	141
1884	756	25	28	444	20	26	67
1874	267	.	.	.	.	.	27
Auf den Kopf der Bevölkerung entfallen Stück							
im Jahre 1907	*4,18*	*0,06*	*0,07*	*2,06*	*0,04*	*0,06*	*1,14*
Elsaß-Lothr.							
1907	**6 774**	**107**	**171**	**4 812**	**90**	**148**	**1 791**
Auf den Kopf der Bevölkerung entfallen Stück							
	3,67	*0,06*	*0,09*	*2,61*	*0,05*	*0,08*	*0,97*

3. Telegraphenwesen.

Jahr	Reichstelegraphen-Anstalten: insgesamt	Reichstelegraphen-Anstalten: davon sind mit Postanstalten vereinigt	Länge der oberirdischen Telegraphenleitungen km	Telegraphen-Apparate im Betrieb	Batterie-Elemente	Telegramme: aufgegebene Stück	Telegramme: eingegangene Stück	Auf eine Telegraphenanlage treffen qkm
I. Oberpostdirektionsbezirk Straßburg.								
1907	691	676	7 237,01	1 078	5 121	668 687	695 431	*11,99*
1906	605	588	7 653,55	985	4 891	662 896	671 631	*13,7*
1904	527	521	7 023,94	902	4 244	641 759	659 083	*15,7*
1894	336	333	6 251,55	553	7 144	496 027	531 007	*24,7*
1884	232	229	4 259,20	370	4 571	280 658	308 635	*35,7*
1874	74	.	.	.	.	.	.	*111,9*
Auf den Kopf der Bevölkerung entfallen im								
Jahre 1907	—	—	—	—	—	*0,55*	*0,57*	—
II. Oberpostdirektionsbezirk Metz.								
1907	422	413	5 665,00	642	3 262	379 026	344 517	*14,75*
1906	391	383	5 580,00	611	3 175	367 191	357 137	*15,9*
1904	345	339	5 347,73	549	3 269	333 991	305 443	*18,0*
1894	246	243	4 657,27	412	4 520	205 791	195 835	*25,3*
1884	132	131	3 073,70	223	2 082	92 748	94 262	*47,1*
1874	25	.	.	.	.	.	.	*249,31*
Auf den Kopf der Bevölkerung entfallen im								
Jahre 1907	—	—	—	—	—	*0,60*	*0,54*	—
Els.-Lothr.								
1907	**1 113**	**1 089**	**12 902,01**	**1 720**	**8 383**	**1 047 713**	**1 039 948**	*13,04*
Auf den Kopf der Bevölkerung entfallen								
	—	—	—	—	—	*0,57*	*0,56*	—

Digitized by Google

4. Fernsprechwesen.

Jahr	Zahl der Orte mit Fernsprechanlagen	Länge der Fernsprechleitungen km	Zahl der Fernsprechstellen	Zahl der von den Vermittlungsanstalten im ganzen ausgeführten Verbindungen	Zahl der Fernsprechverbindungsanlagen	Apparate im Betrieb	Batterie-Elemente	Zahl der an die Fernsprechanstalten angeschlossenen Teilnehmer
I. Oberpostdirektionsbezirk Straßburg.								
1907	679	39 018,9	9 436	10 660 587	94	10 266	22 185	6 654
1906	582	33 586,5	8 388	8 819 213	92	9 493	21 553	6 110
1904	514	24 368,2	6 641	6 825 284	86	7 210	17 515	5 126
1894	7	1 642,2	1 155	2 752 488	8	1 185	11 903	922
1884	4	534,7	307	241 946		347	2 600	287
Auf den Kopf der Bevölkerung entfallen								
im J. 1907	—	—	—	*8,79*	—	—	—	—
II. Oberpostdirektionsbezirk Metz.								
1907	414	4 062,0	3 082	2 969 308	77	3 142	7 979	2 241
1906	378	3 890,0	2 690	2 370 132	72	2 778	7 327	1 964
1904	317	2 933,2	1 923	1 699 003	64	2 087	5 399	1 477
1894	2	238,4	142	102 414	—	144	961	86
1884	—	—	—	—	—	—	—	—
Auf den Kopf der Bevölkerung entfallen								
im J. 1907	—	—	—	*4,69*	—	—	—	—
Els.-Lothr.								
1907	**1 093**	**43 080,9**	**12 518**	**13 629 895**	**171**	**13 408**	**30 164**	**8 895**
Auf den Kopf der Bevölkerung entfallen								
	—	—	—	*7,38*	—	—	—	—

5. Finanzergebnisse der Post- und Telegraphenverwaltung.

Jahr	Einnahmen		Ausgaben		Mithin		In der Gesamteinnahme sind enthalten	
	insgesamt ℳ	*in % der Gesamt-Einnahmen der Reichspost*	insgesamt ℳ	*in % der Gesamt-Einnahmen der Reichspost*	+ / − Überschuß ℳ		Porto- und Telegraphengebühren ℳ	Einnahme aus dem Verkauf von Wertzeichen ℳ
I. Oberpostdirektionsbezirk Straßburg.								
1907	.	.	.	.	.		10 011 546	305 209
1906	10 266 421	*1,86*	8 377 824	*1,66*	+	1 888 597	9 584 249	291 798
1904	9 479 251	*1,71*	7 675 763	*1,58*	+	1 803 488	8 852 287	282 169
1894	5 680 664	*1,86*	4 454 055	*1,58*	+	1 226 609	5 317 361	196 011
1884	3 879 644	*2,33*	2 778 552	*1,95*	+	1 101 092	3 627 500	204 300
II. Oberpostdirektionsbezirk Metz.								
1907	4 221 628	.	4 565 978	.	—	344 350	3 893 317	75 676
1906	4 042 593	*0,72*	4 370 573	*0,86*	—	327 980	3 721 160	76 733
1904	3 600 238	*0,65*	3 985 273	*0,82*	—	385 035	3 302 319	60 451
1894	1 934 517	*0,63*	2 336 414	*0,83*	—	401 897	1 752 081	35 465
1884	1 465 554	*0,88*	1 390 457	*0,98*	+	75 097	1 335 745	42 914
Els.-Lothr.								
1907	.	.	.	.	.		**13 904 863**	**380 885**

Digitized by Google

VIII. Preise und Löhne.

I. Mittlere Marktpreise.

Zusammengestellt auf Grund der von den Gemeinden monatlich mitzuteilenden Preisnotierungen in den größeren Marktorten. Die der Durchschnittsberechnung zu grunde gelegten Angaben dürften mitunter, besonders was die Vergleichbarkeit der einzelnen Gegenstände, der gehandelten und verkauften Qualitäten usw. anlangt, nicht einheitlich sein, so daß die unbedingte Richtigkeit der folgenden Zahlen nicht verbürgt werden kann.

a) Getreide, Stroh und Heu.

Marktorte	Durchschnittspreise für das Jahr 1907									
	Getreide (100 Kilogr.)					Stroh (100 Kilogr.)				Heu (100 Kilogr.)
						Roggen-		Weizen-		
	Weizen	Roggen	Gerste	Hafer	Welschkorn	Richt-	Krumm-	Richt-	Krumm-	
	ℳ	ℳ	ℳ	ℳ	ℳ	ℳ	ℳ	ℳ	ℳ	ℳ
Altkirch	19,60	18,21	17,36	19,84	.	5,02	3,20	5,84	3,41	6,52
St. Avold	20,61	18,64	.	20,56	.	4,67	.	3,50	.	6,12
Bischweiler	21,48	18,83	19,09	19,82	17,00	5,75	5,37	5,24	4,90	6,59
Bitsch	.	.	.	.	.	4,49	.	.	.	6,37
Bolchen	20,13	18,03	.	21,12	.	3,99	3,30	3,30	3,21	6,13
Brumath	21,88	19,17	19,54	21,83	17,83	6,74	.	5,92	.	9,42
Château-Salins	20,69	17,19	17,49	18,69	.	.	.	.	3,03	4,70
Colmar	21,07	18,85	18,33	20,62	16,47	6,24	5,27	5,16	4,61	7,57
Diedenhofen	20,48	17,72	17,29	19,29	.	4,37	4,17	3,97	3,77	6,38
Dieuze	20,67	18,87	16,90	19,63	.	5,21	4,54	4,50	3,62	6,95
Ensisheim	21,40	18,11	17,87	19,60	.	4,80	4,00	4,80	4,00	7,57
Forbach	21,25	19,10	18,40	20,33	.	6,08	4,83	.	4,41	7,40
Gebweiler	.	.	.	22,48	16,83	6,21	5,38	6,22	5,38	8,60
Hagenau	.	.	.	.	.	6,02	.	.	.	7,05
Markirch	21,63	19,92	19,00	21,96	17,44	6,34	5,86	6,34	5,53	8,13
Metz	20,87	18,92	18,19	20,65	.	.	4,57	.	4,40	7,86
Mörchingen	20,60	18,92	18,17	20,17	.	4,58	.	3,75	.	7,96
Molsheim	22,17	19,08	19,17	22,33	.	7,68	.	5,92	.	8,63
Mülhausen	21,05	19,00	18,84	19,57	15,96	6,16	4,42	6,18	4,57	7,66
Neubreisach	.	.	.	.	.	6,12	5,24	5,18	4,74	7,53
Rappoltsweiler	23,58	18,12	20,92	22,50	.	.	.	.	5,54	7,89
Rufach	19,52	16,25	17,00	17,50	14,00	5,00	.	4,00	.	7,17
Saarburg	20,39	17,98	.	18,57	17,53	4,75	.	.	3,99	5,94
Saargemünd	20,99	17,87	17,90	19,27	16,09	6,11	4,49	4,99	4,08	7,08
Saarunion	21,08	18,28	19,04	19,94	18,04	4,29	.	4,00	3,79	6,14
Schlettstadt	21,39	18,83	18,78	.	.	6,80	4,80	5,50	4,60	8,00
Straßburg *)	21,86	19,86	19,30	21,74	16,70	7,33	.	5,97	.	8,18
Sulz	21,02	17,73	18,11	20,44	16,87	5,32	4,92	4,60	.	6,97
Thann	20,84	18,00	.	21,22	.	7,09	.	6,29	.	7,88
Wasselnheim	20,64	.	18,45	20,20	.	.	.	4,92	.	6,62
Weißenburg	20,23	18,50	17,99	20,74	18,23	6,13	.	.	.	6,12
Zabern	21,55	19,94	18,29	20,43	16,40	6,39	5,75	5,24	4,72	6,87
Durchschnittspreis für Elsaß-Lothr.										
1907	**21,02**	**18,51**	**18,39**	**20,39**	**16,81**	**5,70**	**4,71**	**5,05**	**4,31**	**7,18**
1906	19,08	16,72	17,08	18,31	15,59	5,37	4,46	4,76	4,09	6,63

*) Ohne den 5%igen Aufschlag.

Digitized by Google

b) Fleisch, Viktualien, Brennholz.

Marktorte	Durchschnittspreise für das Jahr 1907											
	100 kg	1 Kilogramm						100 kg	1 kg	60St.	1 Raummeter	
	Rindfleisch			Schweinefleisch	Kalbfleisch	Hammelfleisch	Geräucherter Speck	Eßkartoffeln	Eßbutter	Eier	Brennholz	
	im Großhandel	im Kleinhandel: von der Keule	im Kleinhandel: Bauchfleisch								hartes	weiches
	ℳ	ℳ	ℳ	ℳ	ℳ	ℳ	ℳ	ℳ	ℳ	ℳ	ℳ	ℳ
Altkirch	.	1,48	1,36	1,56	1,82	1,53	2,00	4,76	2,17	4,37	13,08	8,92
St. Avold	150,00	1,80	1,60	2,00	2,00	2,00	2,00	6,00	2,35	6,22	.	.
Bischweiler	139,36	1,59	1,51	1,58	1,86	1,80	2,25	5,32	2,06	4,57	13,38	12,09
Bitsch	131,00	1,56	1,56	1,56	1,64	1,80	2,05	6,02	2,27	5,17	10,50	7,50
Bolchen	.	1,43	1,56	1,59	1,85	1,83	1,98	7,87	2,34	5,34	9,90	7,48
Brumath	149,83	1,52	1,52	1,48	1,84	1,86	2,17	5,51	2,08	5,44	17,25	16,71
Château-Salins	.	1,60	1,46	1,69	1,68	1,68	1,96	6,75	1,99	4,79	12,00	8,00
Colmar	155,78	1,60	1,39	1,75	2,00	1,81	1,97	6,66	2,33	5,30	14,38	10,61
Diedenhofen	162,00	1,71	1,52	1,78	2,02	1,91	2,05	7,92	2,30	5,77	12,50	11,50
Dieuze	143,83	1,52	1,44	1,65	1,70	1,60	1,62	7,30	2,07	5,46	12,71	11,21
Ensisheim	130,00	1,39	1,30	1,59	1,58	1,70	2,20	6,59	2,58	5,50	.	.
Forbach	140,00	1,55	1,50	1,70	1,86	2,02	2,13	6,80	2,57	5,79	10,00	8,00
Gebweiler	.	1,62	1,45	1,51	1,77	1,88	1,91	6,74	2,30	5,65	12,00	10,00
Hagenau	139,39	1,55	1,48	1,51	1,73	1,77	2,22	5,48	2,12	5,06	10,77	10,92
Markirch	119,00	1,54	1,39	1,62	1,79	1,92	2,17	7,19	2,38	5,10	12,71	9,71
Metz	142,50	1,75	1,52	1,58	1,92	1,72	1,72	8,49	2,38	5,41	13,10	10,17
Mörchingen	167,08	1,98	1,62	2,07	2,33	2,10	1,97	8,04	2,58	6,00	12,00	.
Molsheim	.	1,52	1,36	1,55	1,71	1,87	1,97	5,33	2,14	5,16	11,50	9,50
Mülhausen	173,11	1,84	1,44	1,80	2,03	1,92	2,10	6,57	2,44	5,04	13,29	10,00
Neubreisach	150,67	1,55	1,46	1,64	1,84	1,78	1,98	5,82	2,58	5,47	14,33	11,33
Pfalzburg	155,00	1,56	1,43	1,58	1,68	1,60	2,16	6,33	2,17	5,16	12,75	9,50
Rappoltsweiler	.	1,61	1,40	1,78	1,71	1,79	2,09	6,43	2,37	5,93	16,19	11,71
Rufach	.	1,28	1,12	1,28	1,44	1,44	1,60	5,66	2,40	6,20	.	.
Saarburg	151,00	1,65	1,53	1,51	1,73	1,75	1,97	6,50	2,06	4,98	12,00	10,00
Saargemünd	150,17	1,67	1,43	1,54	1,68	1,84	2,05	7,34	2,29	5,17	11,00	9,00
Saarunion	155,20	1,56	1,55	1,46	1,65	1,48	2,25	6,82	1,97	4,84	12,00	7,00
Schlettstadt	.	1,44	1,36	1,58	1,72	2,03	1,82	5,21	2,16	4,81	12,35	9,40
Straßburg	142,94	1,62	1,34	1,69	1,87	1,78	2,04	6,65	2,13	5,13	12,20	10,07
Sulz	144,50	1,43	1,31	1,59	1,70	1,84	1,87	6,21	2,40	5,28	9,99	7,14
Thann	128,00	1,44	1,30	1,67	1,84	1,82	1,81	5,56	2,28	5,54	10,46	8,10
Wasselnheim	160,00	1,76	1,36	1,56	1,86	1,80	2,08	6,23	2,03	5,36	10,70	7,41
Weißenburg	162,00	1,62	1,46	1,45	1,69	1,63	1,59	5,59	2,33	4,86	11,58	9,00
Zabern	159,33	1,68	1,59	1,68	1,80	2,00	2,07	6,42	2,18	8,73	14,00	9,00
Durchschnittspreis für Elsaß-Lothr.												
1907	**148,06**	**1,59**	**1,44**	**1,62**	**1,79**	**1,79**	**1,99**	**6,36**	**2,26**	**5,41**	**12,35**	**9,37**
1906	143,12	1,58	1,44	1,77	1,80	1,76	2,10	5,85	2,32	5,05	12,00	9,17

Digitized by Google

2. Ortsüblicher Tagelohn gewöhnlicher Tagearbeiter (§ 8 des Krankenversicherungsgesetzes).

Festgesetzt durch die Bezirkspräsidenten für 1908.

Kreise	Teile der Kreise, Kantone, Gemeinden	Festgesetzter ortsüblicher Tagelohn für Arbeiter			
		über 16 Jahren		unter 16 Jahren	
		männl.	weibl.	männl.	weibl.
		ℳ	ℳ	ℳ	ℳ
	I. Bezirk Unter-Elsaß.				
Straßburg-Stadt	.....	2,90	1,50	1,30	1,00
Straßburg-Land	Schiltigheim, Bischheim, Hönheim.....	2,80	1,60	1,30	1,00
	alle übrigen Gemeinden des Kreises.....	2,00	1,60	1,10	0,90
Erstein	Illkirch-Grafenstaden.....	2,20	1,50	1,20	1,00
	alle übrigen Gemeinden des Kreises.....	2,00	1,50	1,20	1,00
Hagenau	.....	2,00	1,30	1,10	0,90
Molsheim	.....	2,00	1,35	1,15	0,90
Schlettstadt ...	Kantone Barr und Schlettstadt.....	2,00	1,40	1,40	1,00
	Kantone Markolsheim und Weiler.....	1,80	1,20	1,20	0,80
Weißenburg ...	.....	1,85	1,40	1,20	1,00
Zabern.....	.....	2,00	1,60	1,30	1,00
	II. Bezirk Ober-Elsaß.				
Altkirch	Altmünsterol, Fröningen, Jungmünsterol, Pfetterhausen, Roppenzweiler, Schaffnatt am Weiher, Steinsulz, Waldighofen.....	2,20	1,80	1,20	1,00
	alle übrigen Gemeinden des Kreises.....	2,00	1,60	1,10	0,90
Colmar.....	Colmar, Münster.....	2,40	1,80	1,20	1,00
	Breitenbach, Dessenheim, Dürrenenzen, Egisheim, Eschbach, Geiswasser, Griesbach, Günsbach, Häusern, Hettenschlag, Hohrod, Luttenbach, Metzeral, Nambsheim, Neubreisach, Sondernach, Stoßweier, Sulzbach, Sundhofen, Türkheim, Volgelsheim, Walbach, Wasserburg, Weier im Thal, Wettolsheim, Winzenheim.....	2,00	1,60	1,10	0,90
	alle übrigen Gemeinden des Kreises.....	1,80	1,50	1,00	0,80
Gebweiler	Gebweiler.....	2,40	1,80	1,20	1,00
	Bergholz, Bergholz-Zell, Bollweiler, Bühl, Ensisheim, Hartmannsweiler, Isenheim, Jungholz, Lautenbach, Lautenbach-Zell, Linthal, Merxheim, Murbach, Orschweier, Rädersheim, Regisheim, Rimbach, Rimbach-Zell, Sulz, Sulzmatt, Ungersheim, Wünheim	2,20	1,80	1,00	0,90
	alle übrigen Gemeinden des Kreises.....	1,80	1,50	1,00	0,80
Mülhausen	Mülhausen.....	2,40	1,80	1,20	1,00
	Brunstatt, Dornach, Hüningen, Illzach, Lutterbach, Neudorf, Niedermorschweiler, Pfastatt, Riedisheim, Rixheim, Sausheim, St. Ludwig.....	2,20	1,70	1,20	1,00
	alle übrigen Gemeinden des Kreises.....	2,00	1,60	1,10	0,90
Rappoltsweiler.	Altweier.....	2,40	1,60	1,50	1,20
	Diedolshausen.....	2,40	1,80	1,50	1,20
	Niedermorschweier.....	2,50	1,80	1,50	1,20
	Katzenthal, Markirch, Rappoltsweiler, Rohrschweier, St. Pilt, Urbach	2,50	1,80	1,40	1,00
	alle übrigen Gemeinden des Kreises.....	2,00	1,60	1,20	0,90
Thann	Masmünster, Sennheim, Thann.	2,20	1,80	1,20	1,00
	Alt-Thann, St. Amarin.....	2,00	1,60	1,10	0,90
	alle übrigen Gemeinden des Kreises.....	1,80	1,50	1,00	0,80
	III. Bezirk Lothringen.				
Metz-Stadt ...	.....	3,00	2,00	1,80	1,20
Metz-Land	.....	2,35	1,75	1,40	1,20
Bolchen.	.....	1,85	1,45	1,30	1,10
Château-Salins	.....	1,95	1,50	1,35	1,20
Diedenhfn.-Ost	.....	2,20	1,60	1,30	1,10
Diedenhfn.-W..	.....	2,50	1,80	1,50	1,20
Forbach.....	.....	2,20	1,60	1,30	1,10
Saarburg.....	.....	2,00	1,50	1,20	1,10
Saargemünd ...	Stadt Saargemünd.....	2,30	1,60	1,50	1,00
	die übrigen Gemeinden des Kreises.....	2,10	1,50	1,35	1,15

Digitized by Google

3. Die Arbeitslöhne in den Staats- und ungeteilten Waldungen im Jahre 1906.

Beiträge zur Forststatistik von Elsaß-Lothringen.

Bezirke	Der mittlere Tagelohn beträgt					Der durchschnittliche Verdienst eines Mannes beträgt	
	in der Hauungszeit für	in der Kulturzeit				im Frühjahr und Sommer	im Herbst und Winter
		im Frühjahr für		im Herbst für		für den Tag	
	Männer	Männer	Frauen	Männer	Frauen		
	ℳ	ℳ	ℳ	ℳ	ℳ	ℳ	ℳ
Unter-Elsaß	2,26	2,24	1,44	2,09	1,33	2,30	2,07
Ober-Elsaß	2,29	2,33	1,63	2,24	1,58	2,33	2,20
Lothringen	2,32	2,41	1,49	2,30	1,42	2,43	2,24
Durchschnittlich für Elsaß-Lothringen							
1906	2,29	2,33	1,52	2,21	1,44	2,35	2,17
1905	2,23	2,28	1,49	2,16	1,42	2,32	2,13
1904	2,22	2,25	1,47	2,12	1,39	2,29	2,05
1903	2,20	2,25	1,46	2,12	1,37	2,29	2,06
1902	2,15	2,22	1,43	2,09	1,36	2,26	2,03
1892	1,88	2,02	1,31	1,87	1,21	2,07	1,83
1882	1,79	1,90	1,26	1,76	1,16	1,99	1,73

4. Die Arbeitslöhne in den Bergbau-, Hütten- und Salinenbetrieben im Jahre 1907.

Aus den Jahresberichten der Bergmeister.

Bergreviere — Betriebsarten	Auf eine Schicht berechnet wurde von den einzelnen Arbeiterklassen an reinem Lohn durchschnittlich verdient				
	Unterirdisch beschäftigte eigentliche Bergarbeiter, Hauer (Bohrvorarbeiter)	Sonstige Arbeiter unter Tage, Schlepper (Bohrarbeiter)	Über Tage beschäftigte erwachsene männliche Arbeiter und Tagelöhner	Jugendliche männliche Arbeiter	Gesamtbelegschaft
	ℳ	ℳ	ℳ	ℳ	ℳ
1. Bergrevier Elsaß.					
Erdöl-Gewinnung	—	—	2,65	—	2,65
Asphalt-Bergbau	2,37	—	2,33	1,57	2,35
Erz-Bergbau	3,05	—	2,89	1,42	2,90
Unterirdischer Steinbruchbetrieb	2,45	—	—	—	2,45
Schürfarbeiten (Tiefbohrungen)	—	—	4,78	—	4,78
2. Bergrevier Diedenhofen.					
Bergwerke	5,64	3,85	3,80	1,72	.
Tagebaue	—	—	4,02	1,46	.
Unterirdische Steinbrüche	—	3,80	—	—	3,80
3. Bergrevier Metz.					
Eisenerzgewinnung in Bergwerken	5,70	3,88	3,69	1,34	5,20
Eisenerzgewinnung in Tagebauen	—	—	4,08	—	4,08
4. Bergrevier Saargemünd.					
Steinkohlenbergbau	5,12	3,71	3,64	1,31	4,22
Salzgewinnung	—	—	2,82	1,64	2,80
Unterirdischer Steinbruchbetrieb	3,92	3,17	3,21	—	3,74

Digitized by Google

IX. Geld- und Kreditwesen, Genossenschaftswesen.

I. Geschäftsumsatz der Reichsbankanstalten in Elsaß-Lothringen seit Bestehen der Reichsbank.

Jahr	Bank-anstalten	Giro- und Anweisungs-verkehr ℳ	Gesamter Wechsel-verkehr ℳ	Lombard-verkehr ℳ	Angekaufte und eingezogene Wert-papiere ℳ	Summe ℳ
1907	Straßburg	2 175 578 700	243 348 400	9 955 900	10 200 000	2 439 083 000
	Mülhausen	1 229 340 800	170 206 900	19 425 800	—	1 418 973 500
	Metz	2 629 802 000	276 065 900	56 427 500	4 600	2 962 300 000
	Sa.	**6 034 721 500**	**689 621 200**	**85 809 200**	**10 204 600**	**6 820 356 500**
1906	Straßburg	2 010 759 900	221 840 100	12 199 500	400 000	2 245 199 500
	Mülhausen	1 131 371 300	153 278 700	16 445 700	—	1 301 095 700
	Metz	2 405 788 000	224 068 700	54 630 500	2 000	2 684 489 200
	Sa.	**5 547 919 200**	**599 187 500**	**83 275 700**	**402 000**	**6 230 784 400**
1905	Straßburg	1 850 576 300	188 982 100	16 839 800	1 400 000	2 057 798 200
	Mülhausen	1 092 910 000	151 672 400	9 323 300	6 000	1 253 911 700
	Metz	2 214 756 600	206 775 900	54 535 000	300	2 476 067 800
	Sa.	**5 158 242 900**	**547 430 400**	**80 698 100**	**1 406 300**	**5 787 777 700**
1904	Straßburg	1 588 319 600	179 090 700	17 954 900	—	1 785 365 200
	Mülhausen	1 023 920 900	142 462 200	19 057 500	—	1 185 440 600
	Metz	2 010 980 200	193 653 900	45 907 700	—	2 250 541 800
	Sa.	**4 623 220 700**	**515 206 800**	**82 920 100**	**—**	**5 221 347 600**
1903	Straßburg	1 504 073 400	193 202 400	16 362 200	2 002 900	1 715 640 900
	Mülhausen	951 106 800	158 535 500	20 854 100	—	1 130 496 400
	Metz	1 883 006 700	183 068 300	22 541 000	—	2 088 616 000
	Sa.	**4 338 186 900**	**534 806 200**	**59 757 300**	**2 002 900**	**4 934 753 300**
1902	Straßburg	1 306 615 700	156 023 600	10 917 200	2 800 500	1 476 357 000
	Mülhausen	871 858 000	141 491 800	14 286 900	—	1 027 636 700
	Metz	1 644 325 000	148 857 400	18 203 600	800	1 811 386 800
	Sa.	**3 822 798 700**	**446 372 800**	**43 407 700**	**2 801 300**	**4 315 380 500**
					Verkehr mit Reichs- und anderen Staatskassen	
1896	Straßburg	991 108 500	155 863 500	19 328 800	51 528 800	1 217 829 600
	Mülhausen	627 900 000	135 472 300	12 831 500	772 000	776 975 800
	Metz	837 846 200	98 164 700	17 765 300	21 217 500	974 993 700
	Sa.	**2 456 854 700**	**389 500 500**	**49 925 600**	**73 518 300**	**2 969 799 100**
1886	Straßburg	454 049 600	205 655 600	5 907 200	29 296 300	694 908 700
	Mülhausen	271 576 600	107 342 000	1 053 500	1 314 600	381 286 700
	Metz	323 781 600	123 525 200	6 918 600	28 349 500	482 574 900
	Sa.	**1 049 407 800**	**436 522 800**	**13 879 300**	**58 960 400**	**1 558 770 300**
1876	Straßburg	189 747 700	199 480 700	128 200	19 143 300	408 499 900
	Mülhausen	93 782 900	116 994 700	219 000	132 800	211 129 400
	Metz	62 006 100	133 265 100	380 400	26 179 100	221 833 900 *)
	Sa.	**345 536 700**	**449 740 500**	**727 600**	**45 455 200**	**841 463 200**

Anmerkung: Unteranstalten der Reichsbankhauptstelle Straßburg sind in Hagenau und Zabern.
„ „ Reichsbankstelle Mülhausen sind in Colmar und Gebweiler.
„ „ „ Metz sind in Neunkirchen, Saarbrücken, Saarburg und Trier.

*) Einschließlich 3 200 ℳ aus dem Depositenverkehr.

Digitized by Google

2. Geschäftsverkehr bei den Reichsbankanstalten in Elsaß-Lothringen im Jahre 1907.

Gegenstand		Reichsbankanstalt zu			Summe
		Straßburg	Mülhausen	Metz	
I. Giro-Verkehr.					
Bestand am Anfang des Jahres	Betrag ℳ	4 966 661	2 661 940	10 302 998	17 931 599
Auf Giro-Konten wurden vereinnahmt	Stückzahl	113 336	102 479	126 949	342 764
	Betrag ℳ	1 076 540 064	609 329 986	1 300 080 329	2 985 950 379
Auf Giro-Konten wurden verausgabt	Stückzahl	92 818	57 959	115 900	266 677
	Betrag ℳ	1 076 506 638	609 631 063	1 300 002 321	2 986 140 022
Bestand am Ende des Jhs.	Betrag ℳ	5 000 086	2 360 863	10 381 007	17 741 956
Zahl der Konten-Inhaber	Stückzahl	300	210	359	869
Giro-Übertragungen (Zug.	Betrag ℳ	445 310 952	250 341 727	566 169 941	1 261 822 620
Giro-Übertragungen (Abg.	Betrag ℳ	455 160 694	223 506 174	530 697 714	1 209 364 582
II. Platz-Wechsel.					
Bestand am Anfang d. J.	Betrag ℳ	5 342 054	5 677 509	11 014 266	22 033 829
Zugang	Stückzahl	29 238	6 847	13 188	49 273
	Betrag ℳ	44 283 297	30 874 771	60 580 461	135 738 529
Abgang	Stückzahl	29 262	6 862	13 791	49 915
	Betrag ℳ	45 453 264	31 130 295	58 399 905	134 983 464
Bestand am Ende des Jhs.	Betrag ℳ	4 172 087	5 421 985	13 194 822	22 788 894
Durchschnittliche Größe der Wechsel	Betrag ℳ	1 515	4 509	4 594	—
Durchschnittl. Verfallzeit	Tage	27	43	67	—
Gewinn	Betrag ℳ	207 807	217 121	659 497	1 084 425
III. Versand-Wechsel.					
Es wurden angekauft	Stückzahl	54 918	30 897	26 027	111 842
	Betrag ℳ	76 958 421	65 844 101	87 048 738	229 851 260
Gewinn	Betrag ℳ	178 838	129 661	278 223	586 722
Durchschnittliche Größe der Wechsel	Betrag ℳ	1 401	2 131	3 345	—
Durchschnittl. Verfallzeit	Tage	14	12	20	—
IV. Einzugs-Wechsel.					
Bestand am Anfang des Jahres	Betrag ℳ	2 690 274	2 278 151	4 305 399	9 273 824
Zugang	Stückzahl	40 255	25 311	64 269	129 835
	Betrag ℳ	76 038 773	41 781 445	69 185 558	187 005 776
Abgang	Stückzahl	41 001	25 123	64 693	130 817
	Betrag ℳ	75 730 413	42 323 104	70 001 921	188 055 438
Bestand am Ende des Jhs.	Betrag ℳ	2 998 635	1 736 492	3 489 037	8 224 164
Durchschnittliche Anlage.	Betrag ℳ	2 464 000	1 253 000	3 285 000	—
V. Lombard-Verkehr.					
Bestand am Anfang des Jahres	Betrag ℳ	1 605 400	2 040 050	457 100	4 102 550
Neuausgeliehene Darlehen	Stückzahl	99	219	767	1 085
	Betrag ℳ	4 395 500	8 842 100	28 172 600	41 410 200
Zurückgezahlte Darlehen	Stückzahl	104	159	724	987
	Betrag ℳ	5 560 400	10 583 700	28 254 900	44 399 000
Bestand am Ende des Jhs.	Betrag ℳ	440 500	298 450	374 800	1 113 750
Durchschnittliche Anlage.	Betrag ℳ	108 000	207 000	544 000	—
Gewinn	Betrag ℳ	7 620	13 860	43 764	65 244

Digitized by Google

3. Abschluß der Staatsdepositenverwaltung auf 31. März 1907.

Vortrag	Einnahmen ℳ	Ausgaben ℳ	Bestand ℳ
I. Barverkehr.			
a) Aktiva.			
1. Wertpapiere der Staatsdepositenverwaltung einschl. Buchforderungen	134 797 683	8 532 972	126 264 711
2. Für eingeschriebene und für auf den Inhaber lautende Wertpapiere des Sicherheitsfonds	5 462 019	—	5 462 019
3. Darlehen an Gemeinden und an öffentliche Anstalten ..... Kapital	16 389 137	1 558 990	14 830 147
Zinsen	550 581	548 654	1 927
4. Darlehen an öffentliche Vorschußkassen	6 983 968	308 266	6 675 702
5. Barbestand des Rechnungsjahres 1906 und Vorschuß an das neue Rechnungsjahr	—	—	3 055 375
Sa. der Aktiva 1907	**164 183 388**	**10 948 882**	**156 289 881**
1906	155 167 597	7 289 539	150 047 835
1902	138 706 873	4 358 146	136 485 662
1892	235 680 389	138 406 863	97 273 526
b) Passiva.			
1. Gelder der Gemeinden und öffentl. Anstalten	36 116 953	19 855 357	16 261 596
2. Gelder			
α) der Sparkassen	122 819 731	10 711 022	112 108 709
β) der landw. Spar- und Darlehenskassen	78 466	21 860	56 606
3. Hinterlegungen kraft gesetzlicher Anordnung oder Ermächtigung	6 434 916	2 081 874	4 353 042
4. Notarielle Hinterlegungen	2 481 891	1 041 714	1 440177
5. Freiwillige Einlagen öffentlicher Verwaltungen	77 071 234	65 711 717	11 359 517
6. Sicherheitsfonds d. Staatsdepositenverwaltung	6 235 399	145 162	6 090 237
7. Gelder bevormundeter Personen pp.	3 769 455	1 139 914	2 629 541
8. Amts- und Zeitungskautionen	971 394	93 037	878 357
9. Kautionen f. gestundete od. kreditierte Abgab.	63 436	61 267	2 169
10. Gelder der Hilfsgenossensch. auf Gegenseitigk.	963 488	270 341	693 147
11. Lombarddarlehensschuld an die Reichsbank	3 400 000	3 400 000	—
12. Schatzanweisungen	2 400 000	2 400 000	—
13. Dem Sicherheitsfonds überwiesener Überschuß der Einnahmen über die Ausgaben in 1906	416 782	—	416 782
Sa. der Passiva 1907	**263 223 145**	**106 933 265**	**156 289 880**
1906	261 541 042	111 493 206	150 047 836
1902	205 448 010	68 962 348	136 485 662
1892	140 064 845	42 791 319	97 273 526
II. Wertpapiere und Kostbarkeiten.			
1. Wertpapiere der Staatsdepositenverwaltung	136 045 525	8 542 175	127 503 350
2. Wertpapiere des Sicherheitsfonds der Staatsdepositenverwaltung	5 778 400	—	5 778 400
3. Kautionspap. der Aktiengesellsch. für Boden- und Kommunalkredit hier für den Einzug des Wertes von Zinsscheinen u. gelosten Wertpap.	2 755 000	2 155 000	600 000
4. Gesetzmäßig u. freiwillig hinterlegte Wertpap.	96 262 105	11 174 297	85 087 808
5. Kostbarkeiten (Schätzungswert)	3 633	1 450	2 183
Sa. der Wertpapiere u. Kostbarkeiten 1907	**240 844 663**	**21 872 922**	**218 971 741**
1906	230 608 834	17 844 400	212 764 434
1902	190 480 110	13 220 957	177 259 153
1892	165 783 534	41 262 264	124 521 270

Digitized by Google

4. Die öffentlichen Vorschußkassen im Rechnungsjahr 1906.

Bezirke — Land	Zahl der Kassen	Zahl der beteiligten Gemeinden	Ausstehende Darlehensforderungen		Der Staatsdepositenverwaltung geschuldete Darlehensbeträge
			Zahl	Betrag	
				ℳ	ℳ
Unter-Elsaß	20	144	1 513	886 516	Kapital 837 019 Zinsen 27 262
Ober-Elsaß	17	179	6 654	5 752 215	Kapit. 5 482 024 Zinsen 172 030
Lothringen	21	184	858	428 185	Kapital 356 659 Zinsen 11 490
Elsaß-Lothringen					
1906	**58**	**507**	**9 025**	**7 066 916**	Kapit. **6 675 702** Zinsen **210 782**
1905	58	506	8 918	6 442 640	Kapit. 6 081 208 Zinsen 190 556
1904	60	502	8 595	5 760 313	Kapit. 5 480 365
1903	60	496	7 894	4 558 704	4 329 085
1902	60	494	7 317	3 793 651	3 602 410
1901	63	485	6 369	3 230 584	3 026 735
1900	63	476	5 599	2 668 738	2 516 775
1892	58	399	.	.	.
1888	38	290	.	.	.

5. Hypothekenverkehr 1907.

Landgerichtsbezirke	Eintragungen von Hypotheken		Löschungen von Hypotheken		(±) Überschuß		Auf 100 Eintragungen treffen Löschungen
	Zahl	Gesamtbetrag	Zahl	Gesamtbetrag	Zahl	Gesamtbetrag	
		ℳ		ℳ		ℳ	
Colmar	4 937	28 421 326	2 930	12 553 231	2 007	15 868 095	*59,35*
Metz	5 153	32 055 146	2 824	33 517 576	2 329	— 1 462 430	*54,80*
Mülhausen	4 964	31 148 738	2 952	7 461 169	2 012	23 687 569	*59,47*
Saargemünd ...	2 266	7 607 035	1 441	3 203 210	825	4 403 825	*63,59*
Straßburg	5 152	44 964 605	3 501	14 537 295	1 651	30 427 310	*67,95*
Zabern.....	2 638	8 601 429	1 664	3 128 379	974	5 473 050	*63,08*
Elsaß-Lothr.							
1907	**25 110**	**152 798 279**	**15 312**	**74 400 860**	**9 798**	**78 397 419**	*60,98*
1906	25 513	122 091 533	12 946	46 695 255	12 567	75 396 278	*50,74*
1905	23 239	133 673 414	11 141	56 844 242	12 098	76 829 172	*47,94*
1904	24 315	129 111 436	9 736	38 951 608	14 579	90 159 828	*40,04*
1903	24 094	123 847 025	7 110	28 054 730	16 984	95 792 295	*29,51*
1902	24 739	121 177 490	5 150	24 876 115	19 589	96 301 375	*20,82*
1901	24 556	146 041 764	3 295	13 175 678	21 261	132 866 086	*13,42*
1900	25 421	84 865 787	1 469	5 352 156	23 952	79 513 631	*5,77*
1892 *	1 381	845 678	7	1 850	1 374	843 828	*0,51*

*) Einschließlich Vorzugsrechte.

Digitized by Google

6. Die öffentlichen Sparkassen.

a) Entwicklung des Sparkassenwesens 1872—1907.

Jahr	Zahl der Sparkassen	Zahl der Sparkassenbücher (Konten) am Schlusse des Jahres	Gesamteinlagen am Schlusse des Jahres	Neueinlagen und nicht erhobene Zinsen während des Jahres	Rückzahlungen während des Jahres	Es sind somit (+) mehr oder (−) weniger eingelegt als zurückgezahlt worden	Es treffen auf: 1 Einleger von den Gesamteinlagen	1 Einwohner von den Gesamteinlagen	100 Einwohner Einleger
			ℳ	ℳ	ℳ	ℳ	ℳ	ℳ	
1872	22	41 713	7 413 117	2 797 023	9 974 037	− 7 177 014	*177,71*	*4,79*	*2,69*
1873	22	40 394	8 564 896	5 041 474	3 889 699	+ 1 151 775	*212,03*	*5,55*	*2,61*
1874	22	42 314	11 163 801	5 883 486	3 286 404	+ 2 597 082	*263,83*	*7,25*	*2,75*
1875	22	46 300	14 235 594	6 959 881	3 888 005	+ 3 071 876	*307,46*	*9,28*	*3,01*
1876	22	52 298	18 731 972	8 944 641	4 448 263	+ 4 496 378	*358,17*	*12,19*	*3,40*
1877	22	59 139	20 417 675	9 268 498	7 582 795	+ 1 685 703	*345,24*	*13,23*	*3,83*
1878	23	69 443	22 260 323	11 838 877	9 996 229	+ 1 842 648	*320,55*	*14,36*	*4,48*
1879	23	75 697	24 552 599	8 618 074	6 325 798	+ 2 292 276	*324,35*	*15,77*	*4,86*
1880	24	84 693	28 271 139	10 512 034	6 793 494	+ 3 718 540	*333,81*	*18,07*	*5,41*
1881	25	100 281	31 546 914	11 437 837	8 162 063	+ 3 275 774	*314,58*	*20,13*	*6,40*
1882	27	108 797	34 647 247	11 904 687	8 804 354	+ 3 100 333	*318,45*	*22,12*	*6,94*
1883	30	118 722	38 619 927	13 507 621	9 542 198	+ 3 965 423	*325,29*	*24,66*	*7,58*
1884	31	130 161	43 155 559	14 511 369	10 003 751	+ 4 507 618	*331,55*	*27,57*	*8,31*
1885	31	137 881	45 454 170	13 493 376	11 194 765	+ 2 298 611	*329,66*	*29,05*	*8,81*
1886	34	142 894	44 551 592	13 624 680	14 616 871	− 992 191	*311,78*	*28,39*	*9,11*
1887	53	153 220	49 076 948	16 250 844	11 725 488	+ 4 525 356	*320,30*	*31,12*	*9,71*
1888	58	163 861	53 114 728	17 409 452	13 371 671	+ 4 037 781	*324,14*	*33,51*	*10,34*
1889	62	173 697	57 357 066	18 215 332	13 972 994	+ 4 242 338	*330,21*	*36,01*	*10,91*
1890	92	192 528	64 945 492	22 166 097	14 577 739	+ 7 588 358	*337,33*	*40,58*	*12,03*
1891	102	206 353	70 295 647	22 446 155	17 095 991	+ 5 350 164	*340,65*	*43,72*	*12,83*
1892	105	220 729	76 392 458	24 270 796	18 174 861	+ 6 095 935	*346,09*	*47,20*	*13,66*
1893	107	234 274	81 147 706	24 077 462	19 322 236	+ 4 755 226	*346,37*	*50,00*	*14,43*
1894	112	249 131	86 937 096	25 898 868	20 109 735	+ 5 789 133	*348,96*	*53,32*	*15,28*
1895	112	266 486	94 675 580	28 846 827	21 108 326	+ 7 738 501	*355,27*	*57,80*	*16,27*
1896	112	283 117	101 633 477	Angaben fehlen		+ 6 957 897	*358,68*	*61,59*	*17,15*
1897	114	297 980	107 484 279			+ 5 850 802	*360,71*	*64,52*	*17,88*
1898	118	311 250	111 412 582			+ 3 928 303	*357,95*	*66,25*	*18,51*
1899	119	322 903	114 703 294			+ 3 290 712	*355,22*	*65,67*	*19,02*
1900	123	333 155	117 757 109	33 071 992	30 020 192	+ 3 051 800	*353,46*	*68,74*	*19,44*
1901	124	346 915	121 891 367	33 800 396	29 664 884	+ 4 135 512	*351,35*	*70,43*	*20,04*
1902	124	360 761	126 950 071	34 999 521	29 940 817	+ 5 058 704	*351,80*	*72,56*	*20,62*
1903	124	377 731	132 675 861	36 770 913	31 045 123	+ 5 725 790	*351,24*	*75,02*	*21,35*
1904	124	396 113	141 455 626	40 313 622	31 533 648	+ 8 779 974	*357,11*	*79,13*	*22,15*
1905	124	408 663	150 497 970	44 071 344	35 029 000	+ 9 042 344	*368,27*	*83,30*	*22,62*
1906	126	428 797	160 995 860	46 956 977	36 459 087	+10 497 890	*375,45*	*88,18*	*23,48*
1907	127	444 501	166 066 266	47 600 288	42 529 882	+ 5 070 406	*373,60*	*90,01*	*24,09*

Digitized by Google

b) Geschäftsverkehr der öffentlichen Sparkassen.

Vortrag	1907				1906	1900
	Unter-Elsaß	Ober-Elsaß	Lothringen	Elsaß-Lothringen	Elsaß-Lothringen	Elsaß-Lothringen
I. Zahl der Sparkassen	43	33	51	127	126	123
davon mit Gemeindebürgschaft	21	20	15	56	53	25
Zahl der Annahmestellen.	50	37	63	150	149	145
II. Sparkassenbücher wurden im Laufe des Jahres						
ausgegeben	20 472	10 756	14 627	45 855	47 212	37 028
zurückgezogen	13 132	7 534	9 485	30 151	27 077	26 776
Sparkassenbücher waren am Schluß des Jahr. in Umlauf						
a) für Hilfsgenossensch.	411	465	284	1 160	1 140	1 021
b) für andere Einleger.	194 380	98 236	150 725	443 341	427 657	332 134
Zusammen	194 791	98 701	151 009	444 501	428 797	333 155
Diese Sparkassenbücher lauteten insgesamt						
a) für Hilfsgenossenschaften über ..ℳ	889 048	1 077 660	626 009	2 592 717	2 705 586	2 294 245
b) für andere Einleger über .....ℳ	70 417 011	36 028 679	57 027 859	163473549	158290274	115462864
Zusammen .....ℳ	71 306 059	37 106 339	57 653 868	166066266	160995860	117757109
Von den unter *b* angegebenen Sparkassenbüch. enthielten Einlagen						
bis 60 ℳ Stück	65 525	35 864	59 644	161 033	153 345	106 339
60—150 ℳ ,,	21 540	10 077	12 646	44 263	42 321	37 224
150—300 ℳ ,,	19 664	9 550	12 097	41 311	39 897	36 700
300—600 ℳ ,,	24 152	13 205	17 668	55 025	54 680	48 576
600—800 ℳ ,,	16 018	5 942	8 851	30 811	30 929	38 178
800—1000 ℳ ,,	25 064	11 500	18 233	54 797	59 934	65 117
über 1000 ℳ ,,	22 417	12 098	21 586	56 101	46 551	
III. Vermögen der Sparkassen (Sicherheitsfonds) .....ℳ	2 717 577	1 251 895	1 604 617	5 574 089	5 479 594	3 688 175
Der Barbestand betrug ℳ	403 014	206 541	1 157 769	1 767 324	845 989	500 498
Im Rechnungsjahr haben betragen (ℳ):						
a) die eingenomm. Zinsen	2 405 716	1 245 005	1 878 065	5 528 786	5 534 981	3 857 613
b) die ausgegeben. Zinsen	2 052 827	1 068 213	1 644 438	4 765 478	4 432 215	3 356 768
c) die Verwaltungskosten	161 053	77 000	123 053	361 106	338 836	238 350
d) der Zugang zum Sicherheitsfonds	192 065	100 141	110 832	403 038	361 839	263 734
Für gemeinnützige Zwecke wurden verausgabt (ℳ):						
a) im Rechnungsjahr....	2 300	—	—	2 300	300	800
b) seit Bestehen d. Kass.	52 445	59 583	6 000	118 028	115 728	49 848
Verhältniszahlen.						
1. *Auf 1 Einleger treffen von den Gesamteinlagen* .....ℳ	*366,06*	*375,94*	*381,79*	*373,60*	*375,45*	*353,46*
2. *Auf 1 Einwohner treffen von den Gesamteinlagen* .....ℳ	*110,25*	*71,84*	*91,09*	*90,01*	*88,18*	*68,71*
3. *Auf 1000 Einwohner treffen Einleger*	*280,11*	*191,09*	*238,59*	*240,94*	*234,88*	*194,41*
4. *Eine Annahmestelle trifft auf..... Einwohner*	*13 908,00*	*13 959,45*	*10 046,03*	*12 298,66*	*12 252,34*	*11 817,93*
5. *Eine Annahmestelle trifft auf....Quadratkilometer* ...	*95,71*	*94,74*	*98,83*	*96,78*	*97,43*	*100,12*
6. *Zahl der Einleger am Jahresschlusse auf 1 Annahmestelle*	*3 895,82*	*2 667,59*	*2 396,96*	*2 963,34*	*2 877,83*	*2 297,63*

Digitized by Google

7. Die größeren Aktienbanken mit dem Hauptsitz in Elsaß-Lothringe im Jahre 1907.

Geschäftsergebnis (Beträge in 1 000 ℳ)	a) Banken mit 10 Millionen Mark Kapital und darüber				b) Banken mit 1 bis ausschl. 10 Millionen Mark Kapital				c) Banken mit 100 000 ℳ bis 1 Mill. ℳ Kapital	
	Allgemeine Elsässische Bankgesellschaft	Bank von Elsaß-Lothringen	Comptoir d'Escompte de Mulhouse	Mülhauser Bank	Aktiengesellschaft für Boden- und Kommunalkredit	Mayer & Cie. Komm. auf Akt. Metz	Straßburger Bank	Zaberner u. Wasselnheimer Bank	Forbacher Bank	Volksbank in Mülhausen
I. Activa.										
Kasse, Koupons, Sorten, Bankguthaben	4166,6	6335,9	3758,3	11091,7	1541,4	703,9	285,6	23,8	81,6	14,7
Wechsel	16959,9	26856,2	23753,0	23794,5	5803,2	4863,3	8869,8	724,7	480,5	397,8
Debitoren	17123,8	36212,2	34345,9	50576,8	254,8	11258,0	19636,3	3110,6 [7]	1080,6	200,8
Lombard und Reports	36923,8	—	—	—	116,5	—	—	—	—	—
Effekten und Konsortialkonto	5763,8	2701,2	827,2	3300,4	2336,8	290,7	1324,1	189,2	1130,4	582,7
Immobilien und Mobilien	933,5	1930,7	200,0	1208,6	600,0	—	510,0	30,0	40,7	18,4
Diverse	236,7 [1]	4165,2	—	103,0	1,1 [1]	2043,2	2550,2	25,0	541,5	—
Eigene Pfandbriefe	—	—	—	—	1336,3	—	—	—	—	—
Deckungshypotheken	—	—	—	—	154119,1	—	—	—	—	—
Kommunaldarlehen	—	—	—	—	11562,7	—	—	—	—	—
Ausstehende Zinsen	—	—	—	—	2627,4	—	—	—	—	—
II. Passiva.										
Eingezahltes Aktienkapital	15000,0	12600,0	12000,0	12800,0	9600,0	3200,0	8000,0	1000,0	200,0	128,0
Reserven	1939,7	2289,4	3046,0	4735,0	3434,1	612,3	1409,1	114,3	77,7	79,9
Kreditoren	30557,6	27557,4	25130,4	53130,0	1450,7	7778,2	17271,0	910,6	1034,4 [8]	993,8
Depositen und Checkkonto	21556,0	23444,5	3261,7	3032,2	2215,3	4104,9	—	1641,0	599,8	—
Akzepte	11311,1	6058,4	18258,1	10982,5	—	1365,8	3541,1	212,6	—	—
Diverse	110,3	4695,5	15,2	3814,8	580,1	1749,0 [2]	2215,3	149,6	1426,5	3,7
Pfandbriefe	—	—	—	—	147843,6	—	—	—	—	—
Komm. Obligationen	—	—	—	—	10853,9	—	—	—	—	—
Pfandbriefzinsen und verloste Stücke	—	—	—	—	2306,3	—	—	—	—	—
Agioreserven	—	—	—	—	440,0	—	—	—	—	—
Reingewinn	1633,4	1556,2	1175,0	1580,8	1575,0	348,9	739,5	75,0	17,1	9,1
III. Bilanzsumme.	82108,1	78201,4	62884,4	90075,0	180299,0	19159,1	33176,0	4103,3	3355,8	1214,2
IV. Gewinn- und Verlustkonto.										
A. Haben.										
Zinsen	1770,9 [3]	2595,0 [3]	1395,2 [4]	1901,5	7171,0 [3]	508,4 [3]	985,0 [3]	240,0	22,1	—
Provision	611,7 [4]	—	—	—	256,0 [5]	—	—	—	11,5	—
Effekten, Konsortialbeteiligung	—	195,6	—	—	—	—	—	—	—	—
Diverse	71,5	196,8	209,2	217,5	270,1	—	—	3,9	2,1	9
Agio und Disagio	—	—	—	—	18,0	—	—	—	—	—
Gesamteinnahmen	2454,1	2987,4	1604,4	2119,0	7715,1	508,4	985,0	243,9	35,7	9,1
B. Soll.										
Abschreibungen aus dem Bruttogewinne	—	493,8	—	—	—	—	—	69,0	3,8	—
Unkosten	820,7	937,4	429,4	538,5	500,7 [6]	159,5	246,4	99,9	14,8	—
Pfandbrief- u. Kommunalobligations-Zinsen	—	—	—	—	5547,9	—	—	—	—	—
Provisionen	—	—	—	—	91,5	—	—	—	—	—
V. Dividende.	975,0	1008,0	640,0	1024,0	864,0	256,0	560,0	60,0	12,0	9,0
Vom Hundert	6,5	8	8	8	9	8	7	6	6	7

Anmerkung: [1]) Einschl. Börsengeschäfte pp. [2]) Avale. [3]) Einschl. Provisionen pp. [4]) Einschl. Provisionen pp. nach Abzug der Abschreibungen und Tantiemen. [5]) Einschl. Kostenbeiträge. [6]) Einschl. Abschreibungen. [7]) Einschl. notariell verbriefte Forderungen. [8]) Einschl. Depositen.

Digitized by Google

8. Geschäftsbetrieb der öffentlichen Leihhäuser zu Straßburg und Metz.

a) Geschäftsumsatz im Jahre 1907.

Vortrag	Leihhaus zu Straßburg			Leihhaus zu Metz		
	Zahl der Gegenstände	Summe der Darlehen	Durchschnittswert eines Gegenstands	Zahl der Gegenstände	Summe der Darlehen	Durchschnittswert eines Gegenstands
		ℳ	ℳ		ℳ	ℳ
I. Zugänge						
durch Verpfändungen ...	48 532	590 240	12,16	17 225	234 271	13,60
„ Erneuerungen	14 126	249 080	17,63	9 126	114 257	12,51
Im ganzen....	**62 658**	**839 320**	**13,39**	**26 351**	**348 528**	**13,22**
II. Abgänge						
durch Einlösungen	45 289	506 641	11,18	16 227	183 823	11,32
„ Erneuerungen	14 126	249 080	17,63	9 126	114 257	12,51
„ Verkäufe	5 016	53 584	10,68	2 791	28 549	10,22
Im ganzen....	**64 431**	**809 305**	**12,56**	**28 144**	**326 629**	**11,60**
III. Durchschnittszahl und Betrag der täglich umgesetzten Pfänder						
durch Verpfändungen ...	159	1 929	—	56	760	—
„ Erneuerungen	46	813	—	30	371	—
„ Einlösungen	147	1 652	—	53	597	—
„ Verkäufe	16	174	—	9	93	—
Auf 1 Einwohner der betr. Stadt treff. i. J. 1907						
Verpfändungen	0,28	3,42	—	0,28	3,84	—
Erneuerungen	0,08	1,44	—	0,15	1,87	—
Einlösungen	0,26	2,93	—	0,27	3,01	—
Verkäufe	0,03	0,31	—	0,05	0,47	—

b) Die Neuverpfändungen nach der Höhe der Darlehensbeträge.

Jahr	Zahl der Neuverpfändungen im Werte von								
	bis 5 Mark	5 bis 10 Mark	11 bis 25 Mark	26 bis 50 Mark	51 bis 100 Mark	101 bis 500 Mark	501 bis 1 000 Mark	über 1 000 Mark	Summe
				I. Leihhaus zu Straßburg.					
1907	25 961	15 633	3 940	1 460	830	648	38	22	48 532
1906	30 940	17 010	3 996	1 526	871	562	28	19	54 952
1905	31 015	19 731	4 190	1 552	850	461	36	11	57 846
1902	34 509	18 824	4 661	1 530	713	441	12	6	60 696
1892	26 088	12 120	2 712	813	365	151	4	1	42 254
1882	17 063	14 981	3 978	1 135	501	141	3	—	37 802
1876	15 866	18 913	7 769	1 549	731	351	8	2	45 189
				II. Leihhaus zu Metz.					
1907	7 330	5 947	2 235	982	466	243	21	1	17 225
1906	8 132	5 814	2 063	747	317	140	2	2	17 217
1905	11 266	7 556	2 080	655	256	109	5	2	21 929
1902	10 476	7 332	1 741	513	222	92	5	—	20 381
1900	9 048	5 223	1 205	405	172	56	—	—	16 109
1892	8 262	8 228	1 780	408	199	78	—	—	18 955
1882	9 267	8 699	2 877	660	366	120	4	4	21 997
1876	7 697	5 912	2 541	730	304	94	3	2	17 283

Digitized by Google

9. Erwerbs- und Wirtschaftsgenossenschaften in Elsaß-Lothringen.

I. Die Genossenschaften überhaupt nach dem Gegenstande des Unternehmens am 1. Januar 1908.

(Jahr- und Adreßbuch der Erwerbs- und Wirtschaftsgenossenschaften im Deutschen Reich, 1908.)*)

a) Einzel-Genossenschaften.

Gegenstand des Unternehmens	Gesamtzahl der Genossenschaften		Unter den Genossenschaften sind						
			mit unbeschränkter Haftpflicht		mit unbeschränkter Nachschußpflicht		mit beschränkter Haftpflicht		
	Zahl	Mitglieder	Zahl	Mitglieder	Zahl	Mitglieder	Zahl	Mitglieder	Gesamt-Haftsumme ℳ
1. Kreditgenossenschaften	468	59 858	464	53 115	1	128	3	6 615	4 909 020
2. Rohstoffgenoss. gewerbl.	3	51	—	—	—	—	3	51	11 260
3. Rohstoffgenossenschaft landwirtschaftliche ...	1	11	—	—	—	—	1	11	5 500
4. Wareneinkaufsvereine	2	50	—	—	—	—	2	50	197 750
5. Werkgenoss. gewerbl. .	—	—	—	—	—	—	—	—	—
6. Werkgenossenschaften landwirtschaftliche ...	—	—	—	—	—	—	—	—	—
7. Genossenschaften zur Beschaff. v. Masch. usw.	—	—	—	—	—	—	—	—	—
8. Magazingenossenschaft gewerbliche	—	—	—	—	—	—	—	—	—
9. Magazingenossenschaft landwirtschaftliche ...	8	131	—	—	—	—	8	131	691 350
10. Rohstoff- und Magazingenoss. gewerbliche ...	2	30	—	—	—	—	2	30	4 500
11. Rohstoff- und Magazingenoss. landwirtschaftl.	—	—	—	—	—	—	—	—	—
12. Produktivgenossenschaften, gewerbliche.	4	1 516	—	—	—	—	4	1 516	94 870
13. Produktivgenossensch. landwirtschaftliche ...	43	2 670	18	1 153	—	—	25	1 517	853 530
14. Zuchtgenossenschaften	—	—	—	—	—	—	—	—	—
15. Konsumvereine	76	15 529	3	98	—	—	73	15 431	508 551
16. Wohnungsgenossensch. eigentliche	11	1 880	—	—	—	—	11	1 880	1 071 300
17. Wohnungsgenossensch. Vereinshäuser	—	—	—	—	—	—	—	—	—
18. Sonst. Genossenschaft.	—	—	—	—	—	—	—	—	—
Zusammen . . . 1908	**618**	**81 726**	**485**	**54 366**	**1**	**128**	**132**	**27 232**	**8 347 631**
1900	506	58 466	408	40 196	1	130	97	18 140	5 273 068

b) Zentral- (Haupt-) Genossenschaften.

Firma — Sitz	Geschäftsanteil	Haftsumme für den Geschäftsanteil	Zahl der Mitglieder	Zahl der weiteren Geschäftsanteile	Gesamt-Haftsumme ℳ
I. Zentral-Kreditgenossenschaften.					
Els.-Lothr. Genossenschaftsbank zu Straßburg i. Els.	20	2 000	20	474	988 000
Landwirtsch. Landes-Zentralkasse für Elsaß-Lothringen zu Straßburg i. Els.	100	2 000	88	358	892 000
II. Haupt-Genossenschaften.					
Elsaß-Lothr. Zentral-Winzergenossenschaft zu Straßburg i. E.	10	1 000	31	542	573 000

*) Die hieraus entnommenen Angaben decken sich nicht ohne weiteres mit den folgenden über die landw. Genossenschaften.

Digitized by Google

II. Die landwirtschaftlichen Genossenschaften.

(nach dem Jahrbuch des Reichsverbandes der deutschen landwirtschaftl. Genossenschaften, 1907.)

a) Die landwirtschaftlichen Bezugsgenossenschaften.

(Landesverband der landwirtschaftl. Kreisvereine von Elsaß-Lothringen zu Straßburg i. Els.)

Sitz der Genossenschaft	Mitgliederzahl Ende 1906	Ende 1906				1906						
		Summe der Aktiva	Summe der Passiva	Reservefonds u. Betriebsrücklagen	Geschäftsguthaben der Genossen	Wert der Warenbezüge	Menge der bezogenen Düngemittel	Menge der bezogenen Futtermittel	Menge der bezogenen Sämereien	Verwaltungskosten	Buchwert des Besitzes
		ℳ	ℳ	ℳ	ℳ	ℳ	Zentner	Zentner	Zentner	ℳ	ℳ
Erstein	1 808	9 118	10 681	600	2 100	—	—	—	—	1 323	718
Hagenau ..	2 553	16 923	16 139	2 112	—	31 189	8 425	1 331	147	1 332	—
Molsheim ..	1 533	100 340	91 254	7 686	1 400	89 600	13 895	3 721	272	1 261	—
Schlettstadt	2 630	109 727	104 057	—	—	62 048	12 126	1 573	525	3 620	6 980
Straßbg.-St.	504	5 783	6 420	5 470	—	—	—	—	360	420	5 470
Straßbg.-Ld.	2 749	17 871	17 871	3 075	—	—	—	—	—	1 159	—
Weißenburg	1 724	42 808	19 180	23 628	—	43 473	29 313	11 018	1 052	2 539	—
Zabern I .	1 902	—	—	7 100	—	—	—	—	—	830	6
„ II..	1 909	36 710	24 525	—	—	73 780	13 051	2 726	1 497	2 864	19 230
Altkirch ...	1 094	19 974	20 952	—	—	—	—	—	—	856	11 000
Colmar	1 366	42 884	52 749	—	—	—	—	—	—	1 193	37 989
Gebweiler ..	1 363	2 595	7 113	—	—	2 740	7 904	116	183	1 533	3 000
Mülhausen .	1 468	3 045	2 544	—	—	—	—	—	—	—	—
Rappoltsw .	1 354	80 032	79 912	—	1 500	48 200	10 241	15 634	2 245	1 426	2 067
Thann	—	—	—	—	—	—	—	—	—	—	—
Bolchen ...	937	13 580	6 454	7 926	—	—	—	—	—	1 247	1 000
Chateau-Sal.	1 295	13 992	11 004	—	—	91 013	9 508	981	961	2 723	3 916
Diedenhf.-O.	—	—	—	—	—	—	—	—	—	—	—
Diedenhf.-W.	—	—	—	—	—	—	—	—	—	—	—
Forbach ...	872	35 095	29 565	32 008	—	130 5 1	15 110	9 420	875	4 825	13 435
Metz	2 464	16 610	14 171	2 280	—	—	—	—	—	1 275	100
Saarburg ..	2 906	51 565	17 969	—	—	—	—	—	—	2 190	33 597
Saargemünd	1 600	86 081	83 344	51 520	—	170 157	23 955	9 462	357	6 422	17 820
Zus. 1906	**34 031**	**704 733**	**615 904**	**143 405**	**5 000**	**742 741**	**143 528**	**55 982**	**8 474**	**39 038**	**156 328**
1905	**33 193**	**554 885**	**454 703**	**116 133**	**5 109**	**832 945**	**707 499**	**166 787**	**4 420**	**48 143**	**224 478**

b) Die Molkereigenossenschaften im Jahre 1906.

Vortrag	Verband ländlicher Genossenschaften Raiffeisen'scher Organisation	Revisionsverband landwirtschaftlicher Genossenschaften
1. Zahl der Molkereigenossenschaften	18	17
2. Zahl der Mitglieder	737	934
3. Summe der Aktiva ℳ	672 718	531 270
4. Summe der Passiva „	703 936	538 189
5. Reservefonds und Betriebsrücklagen „	21 160	42 908
6. Geschäftsguthaben der Genossen „	17 234	81 283
7. Eingelieferte Milchmenge kg oder l	171 200	9 579 097
8. Verkaufte Milchmenge (Vollmilch) „	—	6 694 744
9. Gewonnene Buttermenge kg	—	36 774
10. Gesamterlös für verkaufte Molkereiprodukte ℳ	—	351 756
11. Für die gesamte Milch ist i. J. 1906 bezahlt worden „	—	259 285
12. Verwaltungs- und Betriebskosten „	—	136 719
13. Abschreibungen pro 1906 „	—	11 806
14. Buchwert des Besitzes „	32 125	314 455

Digitized by Google

c) Die ländlichen Spar- und Darlehenskassen von Elsaß-Lothringen 1906.

Vortrag	Verband ländlicher Genossenschaften Raiffeisen'scher Organisation	Revisionsverband landwirtschaftlicher Genossenschaften
1. Zahl der Kreditvereine	392	38
2. Zahl der Mitglieder	47 493	2 947
3. Summe der Aktiva ℳ	55 927 664	2 519 593
4. Summe der Passiva „	56 068 192	2 515 586
5. Außenstände bei Genossen in laufender Rechnung . „	3 283 633	259 114
6. Außenstände bei Genossen, auf feste Zeit gegebene Darlehen ℳ	35 564 426	1 283 632
7. Geschäftliche Einlagen der Genossen in lfder Rechnung . „	374 900	196 633
8. Spareinlagen bei der Genossenschaft „	50 863 515	1 964 517
9. Reservefonds und Betriebsrücklagen „	1 312 051	59 804
10. Geschäftsguthaben der Genossen „	279 878	13 522
11. Gesamtumsatz (Einnahme und Ausgabe zusammen) . „	78 585 837	5 128 605
12. Summe der in 1906 an die Genossen in laufender Rechnung ausgezahlten Gelder ℳ	2 347 848	253 630
13. Summe der in 1906 an die Genossen auf feste Zeit gegebenen Darlehen ℳ	9 398 042	500 499
14. Summe der in 1906 von den Genossen in laufender Rechnung eingezahlten Gelder ℳ	1 595 538	292 670
15. Summe der in 1906 von den Genossen geleisteten Rückzahlungen fest befristeter Darlehen ℳ	5 802 192	252 881
16. Summe der in 1906 eingezahlten Spareinlagen „	15 205 269	664 859
17. Verwaltungskosten in 1906 „	292 673	24 153

d) Sonstige landwirtschaftliche Genossenschaften.

Genossenschaften	Mitgliederzahl Ende 1906	Summe der Aktiva (Ende 1906)	Summe der Passiva (Ende 1906)	Reservefonds und Betriebsrücklagen (Ende 1906)	Geschäftsguthaben der Genossen (Ende 1906)	Wert der genossenschaftlich verkauften Waren (1906)	Verwaltungs- und Betriebskosten (1906)	Buchwert des Besitzes (1906)
		Ende 1906				1906		
		ℳ	ℳ	ℳ	ℳ	ℳ	ℳ	ℳ
1. Getreideverkaufsgenossenschaften *)	84	551 773	537 306	22 542	14 330	1 379 242	32 499	158 192
2. Winzergenossenschaften *)	496	1 694 202	1 767 867	8 349	91 048	201 121	53 362	694 224
3. Futterverwertungsgenossenschaft	17	4 225	4 155	6	900	20 403	778	232
4. Hopfenpflanzergenossenschaft	24	1 228	1 224	23	1 200	—	—	—
5. Genossenschaft zur Verwertung von Kirschwasser und Waldbeeren	25	275	274	—	—	—	—	173
6. Hanfverwertungsgenossenschaft	28	39	39	—	—	—	—	—
7. Einkaufsgenossenschaft der Kolonialwaarenhändler	39	61 600	59 106	3 722	410	—	—	738

*) Die Zahl der Getreideverkaufsgenossenschaften beträgt 7, die der Winzergenossenschaften 4.

Digitized by Google

X. Finanzwesen.

A. Landesfinanzen.

I. Die Finanzergebnisse der Landesverwaltung und die Landesschulden von 1871 bis 1906.

Rechnungsjahr	Einnahmen	Darunter gegen Begebung von Renten aufgenommen	Ausgaben	+ Überschuß oder — Mehrausgabe	Landesschulden am Ende des Etatsjahres	Auf den Kopf der Bevölkerung treffen		
						Einnahmen	Ausgaben	Landesschulden
	1 000 ℳ	1 000 ℳ	1 000 ℳ	1 000 ℳ	1 000 ℳ	ℳ	ℳ	ℳ
1870/71	35 422	—	29 127	+ 6 295	—	*22,85*	*18,79*	—
1872	34 530	—	31 167	+ 3 363	3 772	*22,29*	*20,12*	*2,44*
1873	34 875	—	43 076	— 8 201	11 804	*22,52*	*27,88*	*7,64*
1874	32 197	—	34 044	— 1 847	12 572	*20,90*	*22,10*	*8,16*
1875	38 662	—	41 508	— 2 846	12 938	*25,18*	*27,03*	*8,43*
1876	37 163	—	34 165	+ 2 998	20 706	*24,18*	*22,23*	*13,47*
1877	37 038	—	35 151	+ 1 887	20 600	*23,99*	*22,77*	*13,34*
1878*	44 355	—	45 945	— 1 590	20 175	*28,54*	*29,57*	*12,99*
1879	36 052	—	36 427	— 375	20 020	*23,10*	*23,34*	*12,83*
1880	39 838	—	40 648	— 810	19 807	*25,44*	*25,96*	*12,65*
1881	42 585	1 300	44 896	— 2 311	21 150	*27,18*	*28,65*	*13,50*
1882	40 988	1 000	42 018	— 1 030	22 120	*26,17*	*26,83*	*14,12*
1883	40 450	1 787	37 542	+ 2 908	24 112	*25,83*	*23,97*	*15,40*
1884	40 256	1 026	36 655	+ 3 601	24 978	*25,70*	*23,40*	*15,94*
1885	39 138	204	37 360	+ 1 778	24 943	*24,99*	*23,85*	*15,93*
1886	40 145	514	40 072	+ 73	26 684	*25,58*	*25,53*	*17,00*
1887	42 104	576	40 505	+ 1 599	26 632	*26,67*	*25,72*	*16,87*
1888	45 727	—	43 213	+ 2 514	26 353	*28,82*	*27,23*	*16,61*
1889	48 340	—	45 666	+ 2 674	26 078	*30,32*	*28,65*	*16,35*
1890	50 298	—	49 709	+ 589	25 798	*31,41*	*31,04*	*16,11*
1891	50 236	—	50 257	— 21	25 520	*31,23*	*31,24*	*15,87*
1892	51 269	—	52 803	— 1 534	25 244	*31,73*	*32,68*	*15,62*
1893	53 744	1 168	56 672	— 2 928	26 195	*33,13*	*34,94*	*16,15*
1894	56 325	2 582	57 142	— 817	28 623	*34,59*	*35,09*	*17,58*
1895	56 389	2 356	56 792	— 403	30 736	*34,45*	*34,69*	*18,78*
1896	55 776	278	56 120	— 344	30 607	*33,79*	*34,00*	*18,54*
1897	58 741	849	58 378	+ 363	31 016	*35,22*	*35,00*	*18,60*
1898	60 281	145	59 966	+ 315	30 739	*35,83*	*35,64*	*18,27*
1899	62 950	359	63 622	— 672	30 697	*37,08*	*37,47*	*18,08*
1900	69 579	—	68 388	+ 1 191	30 333	*40,60*	*39,90*	*17,70*
1901	73 224	1 367	71 283	+ 1 941	31 791	*42,30*	*41,18*	*18,37*
1902	76 102	489	74 654	+ 1 448	31 732	*43,45*	*42,62*	*18,12*
1903	75 063	2 332	73 994	+ 1 069	34 984	*42,39*	*41,79*	*19,76*
1904	66 322	3 133	62 640	+ 3 682	36 311	*37,09*	*35,01*	*20,30*
1905	65 205	3	61 069	+ 4 136	36 071	*36,08*	*33,79*	*19,96*
1906	67 006	28	63 488	+ 3 518	35 447	*36,70*	*34,79*	*19,42*

* Das Rechnungsjahr 1878 umfaßt infolge Verlegung des Etatsjahres auf 1. April bis 31. März 1 ¼ Jahr.

Digitized by Google

2. Der Landeshaushalt Elsaß-Lothringens 1881, 1891, 1901, 1907 und 1908.

Die folgende Darstellung schließt sich im wesentlichen, besonders für die neuesten Jahre, an den Landeshaushaltsetat an. Im ersten Jahrgang (S. 133, 134) erfolgte die Zusammenfassung nach den Grundsätzen für die Reichsfinanzstatistik, weshalb die beiden Aufstellungen weder im einzelnen noch in den Gesamtsummen vergleichbar sind. (So sind z. B. im 1. Jahrgang unter den Ausgaben die Gesamtausgaben, unter den Einnahmen die Gesamteinnahmen für die Tabakmanufaktur enthalten; in der vorliegenden Aufstellung kommt — wie im Etat — vom Jahre 1891 ab nur der reine Einnahmeüberschuß, bei den Ausgaben gar kein Betrag in Anrechnung.)

a) Ausgaben (Staatsbedarf).

Bezeichnung der Ausgaben	Ausgaben									
	nach der Rechnung						nach dem Voranschlag			
	1881		1891		1901		1907		1908	
	fortdauernde	einmalige	fortdauernde	einmalige	fortdauernde	einmalige	fortdauernde	einmalige	fortdauernde	einmalige
	Beträge in 1000 ℳ									
Gesamt-Staatsbedarf *)	**47 296**		**50 257**		**68 645**		**60 580**		**63 435**	
A. Ordentlicher Staatsbedarf	**36 147**	**8 148**	**45 268**	**2 635**	**59 927**	**3 832**	**54 175**	**3 196**	**56 517**	**2 499**
I. Ausgaben auf die Erwerbseinkünfte	**6 361**	**974**	**2 816**	**196**	**3 295**	**433**	**3 364**	**537**	**3 449**	**514**
1. Domänen und Forsten [1]	2 773	442	2 816	196	3 295	433	3 364	537	3 449	514
2. Tabakmanufaktur [2]	3 588	532	(1 581) [2]	[2] —	(2 687) [2]	[2] —	(2 823) [2]	—	(2 831) [2]	—
II. Bedarf für die Staatsschuld	**1 229**	**2 400**	**1 054**	**4**	**757**	**4**	**1 250**	—	**1 240**	—
1. Verzinsung	1 016	—	780	—	696	—	915	—	910	—
2. Tilgung	199	2 400	270	—	55	—	330	—	325	—
3. Verwaltungsaufwand	14	—	4	4	6	4	5	—	5	—
III. Sonstiger Bedarf für die Staatsverwaltung	**24 706**	**4 774**	**29 629**	**2 435**	**37 221**	**3 305**	**41 551**	**2 659**	**44 012**	**1 985**
1. Zentralverwaltung	1 351	20	1 369	311	1 634	635	1 637	500	1 589	501
a) Statthalterschaft	292	—	336	—	337	181	524	—	473	—
b) Ministerium	893	12	877	5	1 087	454	895	500	898	500
c) Staatsrat	10	—	8	—	9	—	2	—	2	1
d) Kaiserlicher Rat	—	—	6	—	10	—	11	—	11	—
e) Vertretung beim Bundesrat	17	—	18	—	23	—	23	—	23	—
f) Landesausschuß	139	8	124	306	168	—	182	—	182	—
2. Unterrichtsverwaltg.	3 447	2 337	5 345	710	6 307	421	6 995	175	7 220	181
a) Universität [3]	846	1 932	910	337	995	233	1 155	142	1 272	132
b) Universit. u. Landesbiblioth.	121	22	123	224	142	44	160	—	162	12
c) Prüfungskommission	12	—	5	—	4	—	8	—	10	—
d) Instandsetz. d. Doms zu Metz	—	272	—	—	—	—	—	—	50	—
e) Geolog. Landesuntersuchg.	28	—	27	—	31	—	31	—	33	2
f) Meteorolog. Landesdienst	—	—	6	3	24	—	32	—	37	—
g) Hauptstat. f. Erdbebenforsch.	—	—	—	—	6	1	24	—	24	—
h) Höheres Unterrichtswesen	1 343	—	1 519	—	1 917	—	2 010	—	2 040	5
i) Niederes Unterrichtswesen	1 097	111	2 650	144	2 959	143	3 367	33	3 384	30
k) Gemeinsame Ausgaben	—	—	105	—	229	—	208	—	208	—
3. Verwaltg. d. Innern	2 945	80	3 349	128	4 105	127	4 611	64	4 663	105
a) Bezirkspräsidien [4]	525	—	522	—	544	—	522	—	499	—
b) Kreisdirektionen	342	32	347	—	379	—	486	—	461	—
c) Staatl. Polizeiverwaltungen	507	—	632	—	851	—	982	—	981	—
d) Kantonal-Polizeikommiss. [4]	210	—	212	—	238	—	—	—	—	—
e) Grenzpolizeidienst	—	—	—	—	—	—	37	—	40	—
f) Gendarmerie	834	—	1 008	—	1 093	—	1 154	2	1 162	4
g) Ersatzwesen u. Vergütungen bei Flurschäden	20	—	25	—	33	—	34	—	34	—
h) Amtliche Zeitschriften	42	—	43	—	42	—	41	—	41	—
i) Allgemeine polizeil. Zwecke	5	—	8	—	32	—	29	—	29	—
k) Archivwesen	[5] —	—	34	—	38	—	32	—	34	—
l) Medizinalwesen	42	—	78	—	75	—	[6] 140	—	151	—
m) Öffentliche Armenpflege und Unterstützungen	135	—	109	—	311	—	400	—	400	—

* Die Anmerkungen befinden sich auf Seite 158.

Digitized by Google

noch a) Ausgaben.

Bezeichnung der Ausgaben	Ausgaben									
	nach der Rechnung						nach dem Voranschlag			
	1881		1891		1901		1907		1908	
	fortdauernde	einmalige	fortdauernde	einmalige	fortdauernde	einmalige	fortdauernde	einmalige	fortdauernde	einmalige
	Beträge in 1 000 ℳ									
n) Kriegergrabstätten	16	—	16	—	12	—	14	—	14	—
o) Kranken-, Unfall- u. Invalidenversicherung	—	—	20	—	27	—	30	—	32	20
p) Gewerbeverwaltung	13	—	27	12	131	—	[7]) 332	—	334	—
q) Kunst, Kunstgewerbe pp.	[6]) 150	2	60	6	111	8	120	4	200	—
r) Verkehr mit Wein	—	—	—	—	—	—	25	—	25	—
s) Bergverwaltung	14	—	27	—	67	—	86	—	92	—
t) Statistisches Bureau [8])	15	20	16	34	26	47	30	[10]) 24	29	11
u) Sonstige Ausgaben	73	26	75	76	105	72	117	34	105	70
4. Verwaltung f. Justiz	2 947	473	3 336	279	4 389	780	5 027	256	5 308	236
a) Oberlandesgericht, Landgerichte und Amtsgerichte	1 924	416	2 090	43	2 879	484	3 397	81	3 621	49
b) Gefängnisse, Erziehungs- und Besserungsanstalten	1 021	57	1 161	236	1 383	296	1 470	175	1 524	187
c) Sonstige Ausgaben	—	—	84	—	126	—	159	—	162	—
d) Disziplinarkammer	2	—	1	—	1	—	1	—	1	—
5. Verwaltung f. Kultus	2 609	—	3 127	205	3 582	324	3 751	119	3 778	109
a) Katholischer Kultus	1 913	—	2 265	195	2 572	194	2 697	79	2 714	69
b) Protestantischer Kultus	551	—	694	10	827	125	879	40	889	40
c) Israelitischer Kultus	145	—	168	—	183	5	175	—	175	—
6. Verwaltung für Landwirtschaft	458	41	578	135	933	340	976	301	1 028	221
a) Veterinärwesen	23	—	37	—	85	—	128	—	153	—
b) Förderung der Pferdezucht	162	1	193	—	223	25	229	—	240	—
c) Landwirtsch. Versuchswesen	10	—	11	16	24	1	35	3	41	5
d) Landwirtschaftl. Schule zu Rufach	18	—	35	—	62	—	75	85	62	—
e) Ackerbauschule	—	—	—	—	20	6	26	—	26	—
f) Sonstiges Schulwesen	38	1	42	—	58	—	71	—	81	—
g) Hufbeschlagwesen	—	—	3	—	10	—	14	—	14	—
h) Förderung sonst. landwirtschaftlicher Zwecke	45	30	106	49	290	308	271	215	284	216
i) Förderung der Fischzucht	38	2	46	8	35	—	12	—	12	—
k) Landwirtschaftl. Hilfsfonds	92	—	97	—	121	—	112	—	112	—
l) Sonstige Ausgaben	32	7	8	62	5	—	3	—	3	—
7. Hoch- und Wegebauverwaltung	1 222	203	1 285	407	1 632	299	1 673	294	1 737	294
8. Wasserbauverwaltg.	1 623	1 301	1 523	231	1 578	263	1 657	169	1 672	169
9. Meliorationsbauverwaltung	115	236	259	—	417	64	449	128	500	59
a) Meliorationswesen	106	236	238	—	306	64	370	58	420	58
b) Technische Schule zu Straßburg	9	—	21	—	111	—	79	90	80	1
10. Verwaltungd Finanzen	7 989	83	9 458	29	12 644	142	14 775	653	16 517	130
a) Zölle und indirekte Steuern	3 234	1	2 947	29	3 692	7	3 870	151	3 940	130
b) Verkehrssteuern	1 377	—	1 695	—	1 456	—	1 495	—	1 506	—
c) Direkte Steuern, Kataster und Vermessungswesen	1 729	82	1 709	—	2 118	129	2 862	—	3 022	—
d) Prüfungskommission	—	—	—	—	—	—	1	—	1	—
e) Kaufmännisch. Fortbildungsschulen	—	—	—	—	—	—	17	—	25	—
f) Eichwesen	73	—	77	—	84	3	98	2	98	—
g) Bezirkshauptkassen [11])	140	—	—	—	—	—	—	—	—	—
h) Landeshauptkasse [11])	—	—	114	—	128	—	126	—	130	—
i) Staatsdepositenverwaltung	1	—	151	—	619	—	684	—	713	—
k) Kasernierungskostenbeitrag	92	—	92	—	90	—	110	—	110	—
l) Staatsgut	4	—	1	—	2	3	2	—	2	—
m) Zivilpens. und Wartegelder	885	—	2 118	—	3 653	—	4 656	—	4 905	—
n) Gnadenpensionen pp.	82	—	116	—	87	—	100	—	100	—

* Die Anmerkungen befinden sich auf der folgende Seite.

Digitized by Google

noch a) Ausgaben.

Bezeichnung der Ausgaben	Ausgaben									
	nach der Rechnung						nach dem Voranschlag			
	1881		1891		1901		1907		1908	
	fortdauernde	einmalige	fortdauernde	einmalige	fortdauernde	einmalige	fortdauernde	einmalige	fortdauernde	einmalige
	Beträge in 1 000 ℳ									
o) Außerordentliche Arbeitshilfen pp.	141	—	158	—	200	—	197	—	197	—
p) Portokosten-Abfindung	125	—	218	—	364	—	364	—	364	—
q) Feuerversicherung	—	—	—	—	—	—	3	—	1	—
r) Beihilfen u. Unterstützungen	97	—	62	—	151	—	[12]) 190	500	181	—
s) Zur Regulierung d. Beamtengehälter	—	—	—	—	—	—	—	—	1 200	—
IV. Leistungen an das Reich	**3 851**	**—**	**11 769**	**—**	**18 654**	**—**	**8 010**	**—**	**7 816**	**—**
a) Matrikularbeiträge	3 811	—	11 724	—	17 407	—	6 785	—	6 583	—
b) Ausgleichsbetrag für Biersteuer	—	—	—	—	1 200	—	1 178	—	1 178	—
c) Geheimes Zivilkabinet	3	—	3	—	3	—	3	—	3	—
d) Rechnungshof	37	—	42	—	44	—	44	—	52	—
B. Außerordentl. Staatsbedarf	**—**	**3 001**	**—**	**2 354**	**—**	**4 886**	**—**	**3 209**	**—**	**4 419**
I. Für Erwerbseinkünfte	**—**	**—**	**—**	**50**	**—**	**1 905**	**—**	**—**	**—**	**—**
1. Domänen und Forsten	—	—	—	50	—	1 905	—	—	—	—
2. Tabakmanufaktur	—	—	—	—	—	—	—	—	—	—
II. Für die Staatsschuld	**—**	**—**	**—**	**—**	**—**	**—**	**—**	**—**	**—**	**—**
III. Für die Staatsverwaltung	**—**	**3 001**	**—**	**2 304**	**—**	**2 981**	**—**	**3 209**	**—**	**4 419**
1. Unterrichtsverwaltung	—	—	—	—	—	150	—	—	—	—
2. Verwaltung des Innern	—	—	—	—	—	44	—	—	—	—
3. Justizverwaltung	—	—	—	—	—	—	—	225	—	432
4. Verwaltung für Landwirtschaft	—	—	—	—	—	—	—	—	—	—
5. Hoch- und Wegebauverwaltung	—	—	—	—	—	76	—	457	—	211
6. Zuschüsse für Eisenbahnbauten	—	3 001	—	603	—	697	—	951	—	1 298
7. Wasserbauverwaltung	—	—	—	410	—	546	—	381	—	1 398
8. Meliorationsbauverwaltg.	—	—	—	717	—	571	—	492	—	581
9. Finanzverwaltung	—	—	—	574	—	897	—	703	—	499
10. Kultusverwaltung	—	—	—	—	—	—	—	—	—	—

[1]) Die Durchschnittsgehälter der bei den Forstabteilungen der Bezirkspräsidien beschäftigten Sekretäre, Kanzlisten und Boten (1908 mit 55 000 ℳ) sind unter den fortdauernden Ausgaben mitenthalten.

[2]) Die Ausgaben für die Jahre 1891 bis 1908 erscheinen nur nachrichtlich. Diese Ausgaben wurden auf den Gesamt-Staatsbedarf nicht mitgerechnet.

[3]) Zu den Ausgaben der Universität leistet das Deutsche Reich einen jährlichen Zuschuß von 400 000 ℳ. Außerdem steuert das Deutsche Reich noch zu den außerordentlichen Ausgaben der Universität entsprechende Beiträge in wechselnder Höhe bei.

[4]) Infolge anderweiter Organisation sind die Kantonal-Polizeikommissare seit 1907 in Fortfall gekommen.

[5]) Bis zum Jahre 1889 wurden die Ausgaben für die Archive durch die Bezirke gedeckt.

[6]) Die Erhöhung der Ausgaben ist durch die anderweite Organisation des Medizinalwesens verursacht worden.

[7]) Die erhebliche Steigerung der Ausgaben ist auf die Einrichtung und den Ausbau der gewerblichen und allgemeinen Fortbildungsschulen zurückzuführen.

[8]) In der Summe von 150 000 ℳ sind 17 000 ℳ zur Konservierung der historischen und Kunstdenkmäler sowie 128 000 ℳ Theatersubvention mit enthalten.

[9]) Bis zum Schlusse des Rechnungsjahres 1907 war ein Ministerialrat nebenamtlich Vorstand des Statistischen Bureaus. Als Gehalt des Vorstandes ist deshalb vor 1908 kein Betrag eingesetzt.

[10]) In diesem Betrage sind die vom Reich bestrittenen Kosten der Betriebs- und Berufszählung vom Jahre 1907 nicht mit enthalten.

[11]) An die Stelle der Bezirkshauptkassen ist die Landeshauptkasse getreten.

[12]) Teuerungszulagen an mittlere und untere Beamtenklassen, deren Gehälter pro 1908 aufgebessert werden sollen.

Digitized by Google

b) Einnahmen.

Bezeichnung der Einnahmen	Einnahmen nach der Rechnung 1881	1891	1901	nach dem Voranschlag 1907	1908
	Beträge in 1000 ℳ				
Gesamtsumme der Staatseinnahmen	**50 856**	**64 501**	**69 296**	**60 579**	**63 436**
A. Ordentliche Staatseinnahmen	**45 556**	**64 419**	**65 207**	**57 527**	**59 115**
I. Erwerbseinkünfte	**07**	**6 268**	**7 578**	**7 940**	**7 901**
1. Domänen und Forsten	5 368	6 118	7 428	7 790	7 741
2. Tabakmanufaktur	3 639	[1]) 150	[1]) 150	[1]) 150	[1]) 160
II. Steuern	**24 728**	**26 192**	**33 555**	**36 753**	**38 501**
1. Direkte Steuern u. Zuschläge	10 811	11 555	14 111	16 168	16 999
a) Grundsteuer[2])	4 466	4 553	3 107	2 227	2 227
b) Gebäudest. (1881, 1891 Tür- u. Fensterst.[2])	1 498	1 606	3 600	3 750	3 900
c) Personal- und Mobiliarsteuer[3])	1 602	1 753	2 128	—	—
d) Kapitalsteuer	—	—	—	2 050	2 070
e) Lohn- und Besoldungssteuer	—	—	—	1 750	1 900
f) Gewerbesteuer (1881, 1891 Patentsteuer[4])	1 827	2 080	2 992	3 542	3 772
g) Wandergewerbescheine	—	—	207	196	191
h) Bergwerksteuer	32	114	220	370	480
i) Abgabe von den Gütern der toten Hand	354	375	410	470	480
k) Benachrichtigungsgebühren	36	37	40	49	49
l) Beiträge der Gemeinden für Verwaltung ihrer Kassen durch Staatsbeamte	583	620	736	871	909
m) Fortführungsvermessungsgebühren	—	3	14	23	23
n) Sonstige Einnahmen	55	8	14	9	10
o) Ausfallfonds von d. Grund-, d. Gebäude-, Kapital-, Lohn-, Besoldungs- sowie der Gewerbesteuer	297	335	543	750	857
p) Ausfallfonds für die Bergwerksteuer	3	11	32	70	90
q) Landwirtschaftlicher Hilfsfonds	58	60	68	41	41
2. Aufwandsteuern	4 642	5 109	6 890	7 563	7 930
a) Kontrollgebühr vom Salz	13	(0,2)	1	1	1
b) Niederlagegeld	2	3	3	2	2
c) Weinsteuer	796	793	1 289	1 280	1 277
d) Biersteuer	1 803	2 562	3 454	4 001	4 332
e) Lizenzgebühren	1 799	1 498	1 802	1 878	1 924
f) Stempelgebühren von den Stener- und Oktroibezettelungen	118	133	176	190	189
g) Strafgelder aus Zoll- u. Steuerprozessen	31	18	23	25	27
h) Gebühren f. Kennzeichen außerdeutscher Kraftfahrzeuge	—	—	—	1	2
i) Beiträge u. Gebühren f. Begleitungen pp.	50	68	92	126	123
k) Verschiedene Einnahmen	30	34	50	59	53
3. Verkehrssteuern	7 337	7 085	9 703	10 322	10 572
a) Verkehrssteuern, -Strafen u. -Gebühren	4 880	4 805	6 806	7 250	7 250
b) Stempelgefälle einschl. d. Reisepässe, Jagderlaubnisscheine u. d. Stempelstraf.	1 095	856	921	950	1 100
c) Erträgnisse a. erblosen Hinterlassensch.	25	9	28	5	5
d) Hypothekengebühren pp.	272	302	—	—	—
e) Gerichtliche Strafen, Gebühren pp.	1 037	1 093	1 924	2 100	2 200
f) Strafen u. Kost. i. Disziplinarstrafsachen	2	2	1	1	1
g) Einnahmen aus dem Verfahren vor dem Kaiserlichen Rat und den Bezirksräten	1	1	4	2	2
h) Verschiedene Einnahmen	20	17	19	14	14
4. Erbschaftssteuer und Schenkungssteuer[5])	1 943	2 443	2 851	2 700	3 000
a) Anteil an der Reichserbschaftssteuer	—	—	—	1 360	1 532
b) Landeserbschaftst. einschl. d Zuschläge zur Reichserbschaftssteuer und Strafen	1 943	2 443	2 851	1 340	1 477
III. Vergütungen aus der Reichskasse für die Zoll- und Reichssteuerverwaltung	**1 360**	**1 969**	**2 229**	**2 446**	**2 449**
a) Zölle einschl. außerordentl. Einnahmen des Reichs	1 161	1 670	1 948	2 019	2 062
b) Tabaksteuer	81	49	41	41	38
c) Zigarettensteuer	—	—	—	31	16
d) Zuckersteuer	—	—	9	14	20

[1]) Dieser Betrag bildet den nach Abzug der Gesamtausgabe verbliebenen reinen Einnahmeüberschuß.
[2]) Die Grundsteuer vom bebauten Grundeigentum nebst Zubehör sowie die Tür- und Fenstersteuer wurden durch Ges. vom 14. 7. 1895 vom 1. April 1896 ab aufgehoben (Ges. Bl. f. E.-L. S. 95—99).
[3]) Die Personal- u. Mobiliarsteuer ist durch Ges. v. 13. 7. 1901 ab 1. April 1903 aufgehoben (Ges. Bl. S. 80).
[4]) Durch Gesetz vom 8. Juli 1896 (Ges. Bl. f. Els.-Lothr. S. 31) an die Stelle der Patentsteuer.
[5]) Vor 1908 als »Verkehrssteuer für Schenkungen« bei 3a inbegriffen (ca. 350 000 ℳ).

Digitized by Google

noch b) Einnahmen.

Bezeichnung der Einnahmen	Einnahmen nach der Rechnung 1881	1891	1901	nach dem Voranschlag 1907	1908
	Beträge in 1 000 ℳ				
e) Salzsteuer	42	52	56	57	56
f) Branntweinsteuer	60	187	158	194	176
g) Schaumweinsteuer	—	—	—	22	25
h) Spielkartensteuer	(0,3)	1	1	1	1
i) Wechselstempelsteuer	5	4	6	7	7
k) Reichsstempelabgaben	—	4	8	56	43
l) Statist. Gebühr d. Statistik d. Warenverk.	2	2	2	4	5
IV. Sonstige Einnahmen a. d. Staatsverw.	**3 830**	**3 288**	**3 942**	**4 253**	**4 407**
1. Zentralverwaltung	29	32	115	514	514
a) Statthalterschaft, Staatsrat, Vertretung b. Bundesrat, Landesaussch., Kaiserl. Rat	1	1	2	1	1
b) Beitrag d. Akt. Gesellschaft f. Boden- u. Kommunal-Kredit zum Gehalte des Regierungskommissars pp.	23	23	5	5	5
c) Beitrag der Tabakmanufaktur zum Gehalte des Regierungskommissars pp.	3	4	5	5	5
d) Beitrag der Staatsdepositen-Verwaltung zum Neuban eines Ministerialgebäudes	—	—	100	500	500
e) Vermischte Einnahmen	2	4	3	3	3
2. Unterrichtsverwaltung	2 397	1 393	1 344	1 392	1 416
a) Beitrag d. Reichs u. d. Landes z. d. Kosten d. Unterhaltung d. Kais. Wilh. Universität	[1] 1 920	713	553	412	400
b) Einnahm. d. Univers.- u. Landesbibioth.	3	3	1	1	1
c) Prüfungsgebühren	1	1	2	4	5
d) Instandsetzung des Doms zu Metz	—	—	—	10	10
e) Beitr. d. Reichs z. d. Unterhaltungsk. d. Hauptstation für Erdbebenforschung	—	—	3	18	18
Sonstige Einnahmen der Universität	—	1	1	—	1
f) Höheres Unterrichtswesen (Schulgeld)	331	481	642	783	780
g) Beiträge z. d. pers. Ausg. höh. Schulen v. Straßburg, Colmar, Diedenhofen, Forbach	—	—	—	—	37
h) Niederes Unterrichtswesen und zwar: Einnahm. d. Taubstummenanst. z. Metz	4	23	18	19	19
Einnahmen d. Lehrerbildungsanstalten	132	169	121	140	140
i) Gemeinsames Unterrichtswesen	—	—	2	3	3
k) Sonstige Einnahmen d. Unterrichtswes.	6	2	1	2	2
3. Verwaltung des Innern	204	304	408	531	565
a) Beiträge z. d. Kosten d. Polizeiverwaltg. von Straßburg, Metz, Mülhausen	147	204	280	348	348
b) Amtliche Zeitschr., Anteil a. d. Strafgeld.	47	60	59	60	60
c) Medizinalwesen, Staatsprüfungsgeb. pp.	6	7	16	14	14
d) Öffentl. Armenpflege u. Unterstütz., Zuschlagsgeb. f. d. Austeilung v. Jagdsch	—	20	25	29	28
e) Erstattung d. Landesversicherungsanstalt d. Gehälter d. Vorstandes d. Anstalt	—	9	20	20	23
f) Gewerbepflege, Beiträge v. Gemeinden z. Besoldung d. Lehrpersonals b. d. baugewerblichen, technischen u. gewerblichen Fortbildungsschulen	—	—	—	47	78
g) Bergverwaltung, Beitr. z. d. Fachschulen	—	—	4	10	10
h) Sonstige Einnahmen	4	4	4	3	4
4. Verwaltung der Justiz	351	293	559	347	363
a) Prüfungsgeb (höher. Staatsd. u. Notariat)	—	2	6	7	7
b) Miete f. Dienstw. pp. sow. sonst. Einnah.	1	1	6	10	12
c) Einnahmen der Strafanstalten, Gefängnisse, Arbeitshausverwaltungen, Erziehungs- und Besserungsanstalten	198	290	349	330	330
d) Sonstige Einnahmen	[2] 152	—	[3] 198	—	[4] 14

[1] Zu den Kosten der Unterhaltung der Kaiser-Wilhelms Universität in Straßburg leistet das Reich alljährlich einen Zuschuß von 400 000 ℳ. Hierzu tritt noch der laut Reichsgesetz vom 30. April 1874 — R. G. Bl. S. 4 — (Gesetz vom 25. Dezember 1871 — Ges. Bl. f. Els.-Lothr. S. 57) auf Elsaß-Lothr. entfallende Anteil an Reichskassenscheinen. Dieser Anteil ergab: 1881 = 868 000 ℳ, 1891 = 253 000 ℳ, 1901 = 153 000 ℳ, 1907 = 12 000 ℳ. Außerdem wurde im Jahre 1881 vom Reich ein Beitrag in Höhe von 552 000 ℳ (4. Rate) zu den Kosten des allgemeinen Kollegiengebäudes der Universität geleistet. Im gleichen Jahre hat der Bezirk Unter-Elsaß 100 000 ℳ (3. Rate) als Zuschuß zur Deckung der Kosten des Grunderwerbs für die medizinischen Universitätsanstalten beigesteuert.

[2] Emolumente und Schreibgebühren der Obersekretäre bei dem Oberlandesgericht und den Landgerichten sowie der Amtsgerichtssekretäre bei den Amtsgerichten.

[3] Beiträge der Gemeinden Schiltigheim, Mülhausen, Bischweiler, Schlettstadt, Sierck, Oberehnheim, Colmar und Altkirch zu den Kosten der Erstellung von Amtsgerichtsgebäuden.

[4] Kaufpreis für Abtretung des Eigentums an dem alten Amtsgefängnisgebäude in Weißenburg an die Stadt Weißenburg.

Digitized by Google

noch b) Einnahmen.

Bezeichnung der Einnahmen	Einnahmen nach der Rechnung			nach dem Voranschlag	
	1881	1891	1901	1907	1908
	Beträge in 1 000 ℳ				
5. Landwirtschaftl. Verwaltg.	99	94	193	230	230
a) Veterinärwesen	—	—	69	90	90
b) Gestütsverwaltung	52	46	45	46	46
c) Landwirtsch. Versuchsstation z. Colmar	—	—	12	20	20
d) Landwirtschaftsschule pp. zu Rufach ..	5	7	28	38	38
e) Ackerbausch. a. d. Judenmatt b. Rufach	—	—	10	20	20
f) Landwirtschaftliche Winterschulen	—	—	2	3	3
g) Obstbau- pp. Schule zu Brumath	8	6	—	—	—
h) Gebühren pp. f. Prüfung i. Hufbeschlag	—	—	1	1	1
i) Fischzucht	32	34	15	—	—
k) Gebühr. pp. a. d. Untersuch. d. Zuchtstiere	—	—	10	11	11
l) Sonstige Einnahmen	2	1	1	1	1
6. Hoch- u. Wegebau-Verwaltg.	291	334	57	72	71
a) Erlös a. d. Nebennutzung. d. Staatastr. pp.	22	45	54	50	50
b) Betrag d. Fortifikat. in Metz sowie der Straßburger Straßenbahn-Gesellsch. z. d. Unterhaltungskosten der zu Festungs- bezw. Straßenbahnen benutzten Straßen	—	1	1	2	1
c) Rückeinnahmen d. Ausgaben f. d. Überwachung pp. solcher Hochbauten d. Gemeinden u. Anstalten, z. d. a. Landesmitteln Beihilfen bewilligt worden sind	—	—	—	19	19
d) Beträge d. Bezirke z. d. Besoldungen pp. d. Bezirks-Baumeister, Bezirks-Bauinspektoren, Bauschreiber u. Wegemeister	267	287	—	—	—
e) Unvorhergesehene Einnahmen	2	1	2	1	1
7. Wasserbau-Verwaltung	109	147	167	142	143
a) Miete f. Dienstwohnungen u. Bureaus .	1	1	1	1	1
b) Preuß. Anteil a. d. Unterhaltungskosten d. gemeinschaftl. benutzten Saarstrecke	9	9	9	9	9
c) Erlös a. d. Nebennutzungen d. Flüsse pp.	95	98	112	120	125
d) Erlös a. d. Verkaufe ungäng. Bäume pp.	—	38	16	10	5
e) Gebühren für das Eichen der Schiffe .	—	—	—	1	1
f) Unvorhergesehene Einnahmen	4	1	29	1	2
7. Meliorationsbau-Verwaltung	3	49	60	71	93
a) Rückerstattung der Kosten pp. in Angelegenheiten des Meliorationsdienstes durch die Beteiligten	—	—	35	45	63
b) Erlös aus Nebennutzungen im Bereiche der Meliorationsbau-Verwaltung	—	39	13	13	12
c) Sonstige Einnahmen d. Melior.-Verw.	—	—	1	2	1
d) Einnahm. d. Techn. Schule z. Straßburg	3	10	11	11	17
9. Verwaltung der Finanzen und Domänen	347	642	1 039	954	1 012
a) Beiträge der Städte Straßburg und Metz zu den Besoldungen der Lehrpersonen im kaufmännischen Unterrichtswesen ..	—	—	—	18	25
b) Einnahmen des Eichwesens	76	70	46	55	55
c) Bezirkshauptkassen bezw. Landeshauptk.	125	270	40	40	61
d) Staatsdepositen-Verwaltung	—	149	619	683	713
e) Kasernierungskostenbeiträge	92	92	90	110	110
f) Erlös a. d. Verkaufe unbew. Staatsguts	47	20	143	30	30
g) Renten des Reichsmilitärfiskus für Benutzung von Grundstücken	5	17	17	17	17
h) Sonstige Einnahmen	2	24	[1]) 84	1	1
V. Überschüsse und Bestände aus früheren Jahren	4 271	14 265	951	76	—
VI. Überweisungen aus der Reichskasse	2 360	12 437	16 952	6 059	5 857
a) Zölle- und Tabaksteuer	2 145	7 516	10 361	—	—
b) Branntweinverbrauchsabgaben	—	3 979	3 446	—	—
c) Malzschrottsteuer	—	—	—	3 500	3 298
d) Reichsstempelabgaben	215	942	3 145	2 559	2 559
B) Außerordentliche Staatseinnahmen	5 300	82	4 089	3 052	4 321
I. Aus der Begebung von Renten	5 300	—	4 089	2 586	3 822
II. Sonstige außerordentl. Einnahmen	—	82	—	466	499

[1]) Einschließlich 83 000 ℳ durch das Reich erstatteter Betrag der auf Grund des Reichsgesetzes vom 22. Mai 1895 an Kriegsteilnehmer gezahlten Unterstützungen.

Digitized by Google

B. Direkte Steuern.

I. Nachweisung der für das Rechnungsjahr 1907 nach Maßgabe der Veranlagung wirklich zu erhebenden Steuern.

a) Erhebung für den Staat.

Bezirke — Land	Grundsteuer	Gebäudesteuer	Kapitalsteuer	Dazu Strafen	Lohn- und Besoldungssteuer	Dazu Strafen
	ℳ	ℳ	ℳ	ℳ	ℳ	ℳ
Unter-Elsaß	930 521	1 491 559	863 741	2 427	636 390	52
Ober-Elsaß	613 060	1 159 154	769 802	844	569 449	70
Lothringen	684 483	1 138 160	495 070	97	745 599	287
Elsaß-Lothringen	**2 228 064**	**3 788 873**	**2 128 613**	**3 368**	**1 951 438**	**409**

Bezirke — Land	Gewerbesteuer	Dazu Strafen	Wandergewerbesteuer	Davon ab Ausfälle	Dazu Strafen	Bergwerkssteuer	Gesamtbetrag
	ℳ	ℳ	ℳ	ℳ	ℳ	ℳ	ℳ
Unter-Elsaß	1 214 546	74	80 425	10 039	263	60 626	5 270 584
Ober-Elsaß	1 204 999	135	53 690	6 479	469	22 613	4 387 806
Lothringen	1 322 805	60	86 844	10 893	128	383 022	4 845 662
Elsaß-Lothringen	**3 742 350**	**269**	**220 959**	**27 411**	**860**	**466 261**	**14 504 052**

b) Zuschläge zu den direkten Steuern

(einschl. Zuschläge auf das Fiktiv-Prinzipal für Staatsgrundstücke, der Reichsbank und der Lohn- und Besoldungssteuer von 500 bis 700 Mark, sowie der Gewerbesteuer bis 700 Mark Ertragsfähigkeit).

α) Erhebungen für Bezirkszwecke.

Bezirke — Land	Grundsteuer	Gebäudesteuer	Kapitalsteuer	Lohn- und Besoldungssteuer	Gewerbesteuer	Bergwerkssteuer	Summa
	ℳ	ℳ	ℳ	ℳ	ℳ	ℳ	ℳ
Unter-Elsaß	373 905	566 793	321 102	212 678	501 310	21 705	1 997 493
Ober-Elsaß	257 590	475 253	313 381	221 456	536 667	8 750	1 813 097
Lothringen	317 515	478 027	200 534	269 993	602 441	150 583	2 019 093
Elsaß-Lothr.	**949 011**	**1 520 073**	**835 017**	**704 127**	**1 640 418**	**181 038**	**5 829 683**

Anmerkung. An Zuschlägen werden erhoben für die Bezirke: 38 % für Unter-Elsaß, 41 % für Ober-Elsaß und 42 % für Lothringen.

Digitized by Google

β) Erhebungen für Gemeindezwecke.

Bezirke — Land	Grundsteuer	Gebäudesteuer	Kapitalsteuer	Lohn- und Besoldungssteuer	Gewerbesteuer incl. 8 % vom Prinzipal	Wandergewerbesteuer 8 % vom Prinzipal	Bergwerkssteuer	Summa
	ℳ	ℳ	ℳ	ℳ	ℳ	ℳ	ℳ	ℳ
Unter-Elsaß ..	552 359	816 401	441 925	285 002	820 987	6 121	27 467	2 950 262
Ober-Elsaß ...	448 916	942 641	577 750	386 605	1 132 583	4 105	8 440	3 501 040
Lothringen ...	809 792	731 935	243 393	405 926	849 830	6 604	233 049	3 280 529
Elsaß-Lothr. .	**1811067**	**2490977**	**1263068**	**1077533**	**2803400**	**16 830**	**268 956**	**9 731 831**

Anmerkung. Für die Gemeinden werden die von diesen beschlossenen Zuschläge erhoben. — Auf je 100 ℳ des Staatsertrages der direkten Steuern treffen Gemeindezuschläge: Unter-Elsaß 55,98, Ober-Elsaß 79,79, Lothringen 67,70, **Elsaß-Lothringen 67,10 %**.

c) Zuschläge für Spezialzwecke.

Bezirke — Land	Landwirtschaftlicher Hilfsfonds		Ausfallfonds bei den direkten Steuern						Ausfallfonds bei der Bergwerkssteuer
	Grundsteuer	Gebäudesteuer	Grundsteuer	Gebäudesteuer	Kapitalsteuer	Lohn- und Besoldungssteuer	Gewerbesteuer	Summa	
	ℳ	ℳ	ℳ	ℳ	ℳ	ℳ	ℳ	ℳ	ℳ
Unter-Elsaß ..	9 305	7 458	14 854	57 495	32 853	57 438	127 023	289 663	10 627
Ober-Elsaß ...	6 131	5 796	10 557	51 541	33 344	59 632	143 898	298 972	3 854
Lothringen ...	6 845	5 691	14 494	46 963	19 084	72 844	139 030	292 415	74 217
Elsaß-Lothr. .	**22 281**	**18 945**	**39 905**	**155 999**	**85 281**	**189 914**	**409 951**	**881 050**	**88 698**

Anmerkung. Für Spezialzwecke werden erhoben:
a) für den landwirtschaftlichen Hilfsfonds 1 % des Prinzipals der Grundsteuer und 0,5 % vom Prinzipal der Gebäudesteuer,
b) für den Ausfallfonds: 0,8 % des Prinzipals der Grundsteuer und Bezirks- und Gemeindezuschläge, 2 % des Prinzipals der Gebäude- und Kapitalsteuer und Bezirks- und Gemeindezuschläge, 5 % des Prinzipals der Lohn- und Besoldungs- und Gewerbesteuer und Bezirks- und Gemeindezuschläge.

d) Neben-Erhebungen.

Bezirke — Land	Benachrichtigungsgebühren aller Art	Abgaben von den Gütern der toten Hand abzügl. der Entbürdungen	Für Erhebung der Gemeindezuschläge excl. Bergwerkssteuer	Summa
	ℳ	ℳ	ℳ	ℳ
Unter-Elsaß	18 272	215 660	84 928	318 860
Ober-Elsaß	12 179	149 893	102 009	264 081
Lothringen	17 805	112 585	88 724	219 114
Elsaß-Lothringen	**48 256**	**478 138**	**275 661**	**802 055**

Zusammenstellung.

Für das Rechnungsjahr 1907 waren im ganzen zu erheben:

Direkte Steuern	14 504 052 ℳ	Landwirtschaftl. Hilfsfonds....	41 226 ℳ
Nebenerhebungen	802 055 ℳ	Ausfallfonds bei den dir. Steuern	881 050 ℳ
Bezirkszuschläge	5 829 683 ℳ	Ausfallfonds bei der Bergwerkssteuer	88 698 ℳ
Gemeindezuschläge	9 731 831 ℳ		

Gesamtsumme: 31 878 595 ℳ

Digitized by Google

2. Steuerpflichtige und Steuersoll nach Stufen bei den Steuer-Hauptveranlagungen 1903—1907.

a) Kapitalsteuer.

Jahr	Im ganzen	Stufen: 1—3	4—5	6—8	9—13	14—17	18—20	21—26	27—36	37 u. höher
		entsprechend einem jährlichen Ertrag von Mark: 100 bis 600	600 bis 1000	1000 bis 2000	2000 bis 5000	5000 bis 10000	10000 bis 20000	20000 bis 50000	50000 bis 100000	über 100000
		I. Zahl der Steuerpflichtigen:								
1903	46 331	30 396	5 657	4 825	3 423	1 057	569	290	57	57
1905	47 279	31 448	5 597	4 831	3 362	1 089	572	270	62	48
1906	47 010	30 753	5 795	4 873	3 503	1 073	603	288	74	48
1907	48 274	32 164	5 669	4 871	3 494	1 090	583	282	70	51
		II. Betrag der zu entrichtenden Steuer (ℳ):								
1903	1 967 032	124 029	84 303	159321	318126	252493	266207	281569	122 307	358 677
1905	1 907 640	126 456	83 369	159458	314946	256509	264973	271228	138 232	292 469
1906	1 973 966	127 960	86 347	160777	323159	250811	276112	276836	158 331	313 633
1907	1 986 699	132 219	84 383	160220	324653	257744	267801	276748	152 236	330 695
		III. Von 100 Steuerpflichtigen gehören zu den Stufen:								
1903	*100,00*	*65,61*	*12,21*	*10,41*	*7,39*	*2,28*	*1,23*	*0,63*	*0,12*	*0,12*
1905	*100,00*	*66,52*	*11,84*	*10,22*	*7,11*	*2,30*	*1,21*	*0,57*	*0,13*	*0,10*
1906	*100,00*	*65,42*	*12,32*	*10,36*	*7,47*	*2,28*	*1,29*	*0,61*	*0,15*	*0,10*
1907	*100,00*	*66,63*	*11,74*	*10,09*	*7,24*	*2,26*	*1,21*	*0,58*	*0,14*	*0,11*
		IV. Von 100 Mark des gesamten Steuerbetrages entfallen auf die Stufen:								
1903	*100,00*	*6,31*	*4,29*	*8,10*	*16,17*	*12,84*	*13,53*	*14,31*	*6,22*	*18,23*
1905	*100,00*	*6,63*	*4,37*	*8,36*	*16,51*	*13,45*	*13,89*	*14,22*	*7,24*	*15,33*
1906	*100,00*	*6,48*	*4,38*	*8,14*	*16,37*	*12,71*	*13,99*	*14,02*	*8,02*	*15,89*
1907	*100,00*	*6,65*	*4,25*	*8,07*	*16,34*	*12,97*	*13,48*	*13,93*	*7,66*	*16,65*

b) Lohn- und Besoldungssteuer.

Jahr	Im ganzen	Stufen: 1—3	4—6	7—9	10—14	15—18	19—21	22—27	28 u. höher
		entsprechend einem jährlichen Ertrag von Mark: 0 bis 700	700 bis 1000	1000 bis 2000	2000 bis 5000	5000 bis 10000	10000 bis 20000	20000 bis 50000	über 50000
		I. Zahl der Steuerpflichtigen:							
1903	200 841	12 806	91 976	76 684	16 636	2 257	386	88	8
1905	216 547	17 271	96 042	81 471	18 861	2 404	390	92	16
1906	230 836	19 793	100 531	87 375	20 110	2 505	406	96	20
1907	244 658	20 947	101 528	97 005	22 007	2 634	416	98	23
		II. Betrag der zu entrichtenden Steuer (ℳ):							
1903	1 371 285	12 958	244 921	440 998	346 423	176 691	89 634	48 735	10 925
1905	1 485 263	17 094	253 787	476 999	385 564	188 493	91 173	49 930	22 223
1906	1 577 374	19 167	265 011	510 156	411 182	196 613	95 742	51 098	28 405
1907	1 702 055	19 788	269 032	573 859	444 537	206 427	98 913	55 441	34 058
		III. Von 100 Steuerpflichtigen gehören zu den Stufen:							
1903	*100,00*	*6,38*	*45,80*	*38,18*	*8,28*	*1,12*	*0,19*	*0,04*	*0,01*
1905	*100,00*	*7,98*	*44,35*	*37,62*	*8,71*	*1,11*	*0,18*	*0,04*	*0,01*
1906	*100,00*	*8,57*	*43,53*	*37,85*	*8,75*	*1,08*	*0,17*	*0,04*	*0,01*
1907	*100,00*	*8,56*	*41,50*	*39,65*	*8,99*	*1,08*	*0,17*	*0,04*	*0,01*
		IV. Von 100 Mark des gesamten Steuerbetrages entfallen auf die Stufen:							
1903	*100,00*	*0,95*	*17,87*	*32,16*	*25,25*	*12,88*	*6,54*	*3,56*	*0,79*
1905	*100,00*	*1,15*	*17,09*	*32,11*	*25,96*	*12,69*	*6,14*	*3,36*	*1,50*
1906	*100,00*	*1,21*	*16,80*	*32,34*	*26,07*	*12,47*	*6,07*	*3,24*	*1,80*
1907	*100,00*	*1,16*	*15,80*	*33,72*	*26,12*	*12,13*	*5,81*	*3,26*	*2,00*

Digitized by Google

c) Lohnkartensteuer.

(Veranlagung der festen Steuer der ausländischen Saisonarbeiter.)

Jahr	Im ganzen	Steuersätze					
		2,50 ℳ	4 ℳ	5 ℳ	6 ℳ	8 ℳ	12 ℳ
		I. Zahl der Steuerpflichtigen:					
1905	33 200	1 259	1 949	12 797	—	17 195	—
1906	36 465	1 165	2 355	11 312	—	21 633	—
1907	33 676	804	2 267	6 995	220	21 145	2 245
		II. Betrag der zu entrichtenden Steuer (ℳ):					
1905	212 488,5	3 147,5	7 796	63 985	—	137 560	—
1906	241 956,5	2 912,5	9 420	56 560	—	173 064	—
1907	243 473	2 010	9 068	34 975	1 320	169 160	26 940
		III. Von 100 Steuerpflichtigen gehören zu den Steuersätzen:					
1905	*100,00*	*3,79*	*5,87*	*38,55*	—	*51,79*	—
1906	*100,00*	*3,19*	*6,46*	*31,02*	—	*59,33*	—
1907	*100,00*	*2,39*	*6,73*	*20,77*	*0,65*	*62,79*	*6,67*
		IV. Von 100 ℳ des gesamten Steuerbetrages entfallen auf die Steuersätze:					
1905	*100,00*	*1,48*	*3,67*	*30,11*	—	*64,74*	—
1906	*100,00*	*1,20*	*3,89*	*23,38*	—	*71,53*	—
1907	*100,00*	*0,83*	*3,72*	*14,37*	*0,54*	*69,48*	*11,06*

d) Gewerbesteuer.

Jahr	Im ganzen	Stufen							
		1—2a	3—4	5—8	9—12	13—16	17—22	23—27	über 27
		entsprechend einer jährlichen Ertragsfähigkeit von Mark							
		unter 1000	1000 bis 2000	2000 bis 5000	5000 bis 10 000	10 000 bis 20 000	20 000 bis 50 000	50 000 bis 100 000	über 100 000
		I. Zahl der steuerpflichtigen Betriebe:							
1903	59 029	23 864	15 244	13 258	4 203	1 527	628	148	157
1905	63 834	27 098	15 484	14 032	4 497	1 708	685	157	173
1906	66 908	29 327	15 634	14 394	4 686	1 821	699	175	172
1907	69 619	31 201	15 745	14 801	4 935	1 851	731	171	184
		II. Betrag der zu entrichtenden Steuer (ℳ):							
1903	3 380 292	86 652	220 629	524 325	411 414	353 077	355 490	198 930	1 229 775
1905	3 657 110	92 633	225 009	555 472	440 596	394 903	388 217	206 435	1 353 845
1906	3 808 594	96 174	226 918	572 151	458 629	419 869	398 098	228 095	1 408 660
1907	4 011 561	98 715	228 820	591 566	483 567	427 265	415 483	224 295	1 541 850
		III. Von 100 steuerpflichtigen Betrieben gehören zu den Stufen:							
1903	*100,00*	*40,43*	*25,82*	*22,46*	*7,12*	*2,59*	*1,06*	*0,25*	*0,27*
1905	*100,00*	*42,45*	*24,26*	*21,98*	*7,04*	*2,68*	*1,07*	*0,25*	*0,27*
1906	*100,00*	*43,83*	*23,37*	*21,52*	*7,01*	*2,72*	*1,05*	*0,25*	*0,25*
1907	*100,00*	*44,82*	*22,61*	*21,26*	*7,09*	*2,66*	*1,05*	*0,25*	*0,26*
		IV. Von 100 Mark des gesamten Steuerbetrages entfallen auf die Stufen:							
1903	*100,00*	*2,56*	*6,53*	*15,51*	*12,17*	*10,45*	*10,52*	*5,88*	*36,38*
1905	*100,00*	*2,53*	*6,15*	*15,19*	*12,05*	*10,80*	*10,62*	*5,64*	*37,02*
1906	*100,00*	*2,53*	*5,96*	*15,02*	*12,04*	*11,03*	*10,45*	*5,98*	*36,99*
1907	*100,00*	*2,46*	*5,70*	*14,75*	*12,06*	*10,65*	*10,35*	*5,59*	*38,44*

Digitized by Google

e) Wandergewerbesteuer.

Jahr	Im ganzen	Stufen: 1	2—2a	3	4	5—6	7	8—9	10—12	13 u. höh.
		entsprechend einem jährlichen Ertrag von Mark: unter 400	400 bis 600	600 bis 800	800 bis 1000	1000 bis 1500	1500 bis 2000	2000 bis 3000	3000 bis 7000	über 7000
I. Zahl der Steuerpflichtigen.										
1903	10 428	1 868	4 966	1 287	723	1 118	253	178	33	2
1905	10 149	2 152	4 407	1 310	788	1 037	269	143	41	2
1906	10 026	2 204	4 270	1 262	815	1 032	270	126	40	7
1907	10 127	2 314	4 144	1 206	857	1 062	301	178	51	14
II. Betrag der zu entrichtenden Steuer (ℳ).										
1903	232 931	11 193	69 766	30 202	25 005	52 534	17 948	18 902	6 776	605
1905	226 344	12 897	61 994	30 775	27 330	50 487	18 200	16 750	7 506	405
1906	222 989	13 208	60 113	29 812	27 953	50 280	19 229	14 730	6 909	755
1907	220 959	13 877	58 246	28 162	28 473	49 805	18 409	15 984	6 660	1 343
III. Von 100 Steuerpflichtigen gehören zu den Stufen:										
1903	*100,00*	*17,91*	*47,62*	*12,35*	*6,93*	*10,72*	*2,43*	*1,71*	*0,31*	*0,02*
1905	*100,00*	*21,20*	*43,42*	*12,91*	*7,76*	*10,22*	*2,65*	*1,41*	*0,41*	*0,02*
1906	*100,00*	*21,98*	*42,59*	*12,59*	*8,13*	*10,29*	*2,69*	*1,26*	*0,40*	*0,07*
1907	*100,00*	*22,85*	*40,92*	*11,91*	*8,46*	*10,49*	*2,97*	*1,76*	*0,50*	*0,14*
IV. Von 100 Mark des gesamten Steuerbetrages entfallen auf die Stufen:										
1903	*100,00*	*4,81*	*29,95*	*12,97*	*10,73*	*22,55*	*7,71*	*8,11*	*2,91*	*0,26*
1905	*100,00*	*5,69*	*27,39*	*13,60*	*12,07*	*22,31*	*8,04*	*7,40*	*3,32*	*0,18*
1906	*100,00*	*5,92*	*26,96*	*13,37*	*12,53*	*22,55*	*8,62*	*6,61*	*3,10*	*0,34*
1907	*100,00*	*6,28*	*26,36*	*12,75*	*12,89*	*22,54*	*8,33*	*7,23*	*3,01*	*0,61*

f) Wanderlagerabgabe.

	1903	1905	1906	1907
Zahl der Veranlagungen	313	318	202	251
Betrag der in Ansatz gebrachten Abgabe ℳ	1514	1063	666	1273

3. Die wegen Hagelschäden erlassenen Grundsteuerbeträge.

Rechnungsjahr	Bezirke — Land	Anzahl der Steuerpflichtigen, die berücksichtigt wurden	Erlassener Betrag ℳ	Erlassener Betrag ₰	Im Verhältnis zu: der Anzahl sämtlicher Grundsteuerpflichtigen %	Im Verhältnis zu: dem Gesamt-Grundsteuerbetrag %
1903	Unter-Elsaß	—	—	—	—	—
	Ober-Elsaß	—	—	—	—	—
	Lothringen	121	418	55	*0,05*	*0,03*
	Elsaß-Lothringen	**121**	**418**	**55**	*0,02*	*0,1*
1905	Unter-Elsaß	6 468	5 514	05	*2,04*	*0,31*
	Ober-Elsaß	284	833	84	*0,15*	*0,06*
	Lothringen	866	1 975	37	*0,34*	*0,11*
	Elsaß-Lothringen	**7 618**	**8 323**	**26**	*1,00*	*0,17*
1906	Unter-Elsaß	—	—	—	—	—
	Ober-Elsaß	—	—	—	—	—
	Lothringen	395	977	16	*0,15*	*0,06*
	Elsaß-Lothringen	**395**	**977**	**16**	*0,05*	*0,02*
1907	Unter-Elsaß	33	239	51	*0,01*	*0,01*
	Ober-Elsaß	646	2 201	40	*0,36*	*0,17*
	Lothringen	1 813	9 609	99	*0,77*	*0,05*
	Elsaß-Lothringen	**2 492**	**12 050**	**90**	*0,34*	*0,25*

Digitized by Google

C. Zölle, indirekte Steuern und Verkehrssteuern.

I. Die Roheinnahmen der Verwaltung der Zölle und indirekten Steuern und der Verwaltung der Verkehrssteuern.

Art der Einnahmen	Einnahme in den Rechnungsjahren					
	1873	1882	1892	1902	1906	1907
	ℳ	ℳ	ℳ	ℳ	ℳ	ℳ
I. Einnahmen für Rechnung des Reichs	**15797685**	**13254096**	**15859233**	**23055847**	**31539110**	**39306458**
1. Zölle (einschl. der außerordentlichen Einnahmen für das Reich)	13921316	10430284	11404794	16324587	20972843	27059776
2. Tabaksteuer	148653	788174	518084	684743	423173	519424
3. Zigarettensteuer	—	—	—	—	406807	546609
4. Zuckersteuer	—	—	—	829338	1286758	906982
5. Salzsteuer	1049374	1164414	1643816	1883239	1855021	1882506
6. Abgabe von Branntwein:						
a) Maischbottichsteuer (einschl. Übergangsabgabe für Branntwein aus Luxemburg)	448155	377978	115354	9828	13509	16277
b) Verbrauchsabgabe u. Zuschlag	—	—	1732394	2256687	2466120	2970171
c) Brennsteuer	—	—	—	274	862	1135
7. Schaumweinst. (einschl. Nachst.)	—	—	—	389095	678195	764028
8. Spielkartensteuer	—	5341	6358	9271	8985	9202
9. Wechselstempelsteuer	230187	265802	233639	317957	365418	390486
10. Reichsstempelabgaben	—	185916	164847	293933	2185825	2682195
11. Statistische Gebühr	—	36187	39947	56895	67200	67316
12. Reichs-Erbschaftssteuer	—	—	—	—	808394	1490351
II. Einnahmen für Rechnung von Elsaß-Lothringen	**15021851**	**13880807**	**16087280**	**18985315**	**21841853**	**20839106**
a) Aus der Zoll- und Steuerverwaltung	**4849122**	**4917361**	**5581342**	**6957381**	**7928226**	**7908136**
1. Kontrollgebühr für Salz	2586	11993	99	458	365	725
2. Niederlagegeld	2003	2807	4035	2996	1380	1940
3. Weinsteuer	920145	796608	944140	1244494	1234960	1070850
4. Abgaben von Bier:						
a) Biersteuer	2161439	1802119	2065714	2602974	3130560	3283840
b) Übergangsabgabe von Bier	145453	367239	792857	935774	1122004	1138900
5. Lizenzgebühren:						
a) Vom Kleinverkauf von geistigen Getränken	141717	1657441	1468817	1769675	1906117	1935027
b) Andere Lizenzgebühren		46264	39540	45342	46284	45215
6. Stempelgebühren v. d. Steuer- und Oktroi-Bezettelungen	110214	115787	140950	176573	188994	190724
7. Strafgelder aus Zoll- und Steuerprozessen	113668	35582	25060	32801	28011	40594
8. Gebühren für Kennzeichen der ausländ. Kraftfahrzeuge	—	—	—	—	1809	13281
9. Verwaltungskostenbeirag einschl. Gebühren für Begleitungen pp.	—	—	—	96240	120346	129154
10. Verschiedene Einnahmen	1251897	81521	100130	50054	147396	57886
b) Aus der Verwaltung der Verkehrssteuern	**10172729**	**8963446**	**10505938**	**12027934**	**13913627**	**12930970**
1. Registrierungsabgab. u. Strafen	8229742	6557853	5377164	6478761	7989331	7205807
2. Erbschaftssteuer und Strafen	—	—	2860866	2596590	2457957	1859943
3. Stempelgebühren	1453969	1031762	896526	947972	1102852	1485676
4. Domanialgefälle	139878	18091	4038	5627	9726	50665
5. Gerichtskosten	349140	1344152	1352804	1982064	2332867	2307717
6. Sonstige Einnahmen	—	11588	14540	16920	20894	21162

Anmerkung. In der Tabelle sind die Roheinnahmen der Verwaltung der Zölle und indirekten Steuern nach den Abschlüssen der Einnahmebücher, einschließl. der Fehlbeträge und abzüglich der Vergütungen wegen irriger Ansätze und aus Prüfungsbemerkungen, nachgewiesen. Die Zoll- und Steuervergütungen sind unter den letzteren nicht einbegriffen.

Digitized by Google

2. Zoll- und Steuervergütungen.

Art der Vergütungen	Ausgaben im Rechnungsjahr					
	1873	1882	1892	1902	1906	1907
	ℳ	ℳ	ℳ	ℳ	ℳ	ℳ
Für ausgeführtes Getreide usw...	--	—	—	195 264	742 198	894 096
Für ausgeführten Zucker	—	—	—	2 176	752	3 415
Für ausgeführten Tabak:				—	22	—
a) Zollvergütung	—	—	16			
b) Steuervergütung	77 650	23	830	1 856	6 107	801
Für Branntwein	—	6 045	87 260	19 951	44 276	61 110
Schaumweinsteuervergütung	—	—	—	5 256	37 085	38 070
Steuervergütung für ausgef. Bier	496 400	564 866	132 795	37 550	71 872	72 301
Zusammen	**574 050**	**570 934**	**220 901**	**262 053**	**902 312**	**1 069 793**

3. Vergütungen und Überweisungen an Elsaß-Lothringen aus den Zöllen und Reichssteuern.

Art der Vergütungen und Überweisungen	Einnahmen im Rechnungsjahr				
	1882	1892	1902	1906	1907
	ℳ	ℳ	ℳ	ℳ	ℳ
1. Vergütung für die Erhebung und Verwaltung der Zölle und anderen gemeinschaftlichen Steuern	**1 887 964**	**1 974 805**	**2 198 263**	**2 377 196**	**2 515 075**
Zölle	1 699 381	1 693 282	1 904 509	2 003 400	2 043 159
Tabaksteuer	74 315	35 237	40 922	34 780	38 228
Zigarettensteuer	—	—	—	16 272	21 864
Zuckersteuer	—	—	16 208	22 687	17 335
Salzsteuer	46 882	50 111	56 087	55 500	55 737
Abgaben von Branntwein	56 697	185 382	148 603	161 271	216 382
Schaumweinsteuer	—	—	15 564	27 128	30 561
Spielkartenstempel.....	267	318	464	449	460
Wechselstempelsteuer	5 316	4 673	6 359	7 308	7 810
Reichsstempelsteuer	3 718	3 297	5 879	43 803	79 679
Für die durch die Statistik des Warenverkehrs erwachs. Kosten	1 388	2 505	3 668	4 598	3 860
2. Überweisungen	**2 906 575**	**11 644 307**	**16 968 295**	**6 162 302**	**5 842 983**
Aus dem Ertrag der Zölle und der Tabaksteuer	2 518 018	7 830 684	11 325 417	—	—
Aus dem Ertrag der Maischbottichsteuer, Branntweinverbrauchsabgabe und des Zuschlags.....	—	3 107 433	3 274 723	3 426 673	3 689 521
Aus dem Ertrag der Reichsstempelabgaben	388 557	706 190	2 368 155	2 735 629	2 153 462
Zusammen	**4 794 539**	**13 619 112**	**19 166 558**	**8 539 498**	**8 358 058**

Digitized by Google

4. Die Besteuerung des Weines.

Vortrag	1872	1882	1892	1902	1906	1907
A. Einfuhr und Ausfuhr von Wein (hl.).						
a) Traubenwein:						
Einfuhr	—	145 549	246 997	300 931	256 558	269 624
Ausfuhr	—	77 526	266 123	166 432	320 998	350 350
b) Obstwein:						
Einfuhr	—	859	1 014	1 421	1 348	3 119
Ausfuhr	—	7	31	111	172	325
c) Rosinenwein:						
Einfuhr	—	—	8	—	—	—
Ausfuhr	—	—	—	—	—	—
B. Bestände der Weingroßhändler (hl.).						
a) Lager für unversteuerten inländischen Wein	124 742	153 412	278 330	492 865	392 746	379 278
b) Lager für unverzollten ausländischen Wein	—	9 034	16 219	18 117	51 804	29 261
c) Steuerfreie Zwischenlager	3 072	1 401	1 339	736	2 580	2 520
Zusammen (hl.)	—	**163 847**	**295 888**	**511 538**	**447 130**	***) 411 059**
C. Erhobene Abgaben (ℳ).						
a) Weinsteuer	—	796 608	944 169	1 244 494	1 234 960	1 070 850
u. zw. von Traubenwein	1 844 824	793 885	937 539	1 233 884	1 224 562	1 058 800
„ Obstwein	—	2 723	3 488	6 684	10 398	12 050
„ Rosinenwein	—	—	3 142	3 926	—	—
b) Stempelgeb. für Ausfertigungen in betreff der Weinsteuer	—	55 070	72 643	125 180	105 560	99 170
c) Eingangszoll von Wein	2 015 270	2 142 986	2 126 669	2 072 573	2 638 465	4 536 149
Zusammen (ℳ)	—	**2 994 664**	**3 143 481**	**3 442 247**	**3 978 985**	**5 706 169**
Betrag der Weinsteuer auf den Kopf der Bevölkerung	—	*0,51*	*0,58*	*0,71*	*0,68*	*0,58*
Betrag der vom Wein erhobenen Gesamtabgaben auf den Kopf der Bevölkerung	—	*1,91*	*1,94*	*1,96*	*2,18*	*3,09*
D. Zahl der Weinbauer	—	90 949	91 482	83 705	82 414	80 580
„ „ Weingroßhändler	495	497	551	701	694	690
Zahl der Weinkleinverkäufer	11 072	9 964	9 341	10 830	11 292	11 400

*) Außerdem 2 175 hl Obstwein.

Digitized by Google

5. Schaumwein-Industrie und Besteuerung.

Jahr	Zahl der Schaumweinfabriken	Bestand an fertiggestelltem Schaumwein am Anfang des Jahres (Flaschen)	Im Laufe des Jahres wurden Flaschen Schaumwein hergestellt insgesamt	hergestellt Davon nach einem andern als dem Flaschengährungsverfahren	in den freien Verkehr gesetzt	Ertrag der Schaumweinsteuer Versteuert wurden Flaschen	Betrag der Steuereinnahmen insgesamt ℳ	Hiervon ab Vergütung für Proben pp. ℳ	Bleibt Reinertrag ℳ
1902	24	69 453	667 533	3 563	623 034	609 223	389 095	5 256	**383 839**
1903	27	113 953	933 756	10 910	948 493	935 957	461 531	33 615	**427 916**
1904	27	99 218	1 060 926	8 514	1 052 530	1 032 303	514 715	25 725	**488 990**
1905	27	107 606	1 247 923	11 117	1 204 391	1 183 376	596 490	26 653	**569 837**
1906	30	151 142	1 347 391	8 409	1 367 099	1 350 890	678 188	37 085	**641 103**
1907	34	131 434	1 564 812	7 382	1 526 826	1 515 213	764 028	38 200	**725 828**

6. Kunstweinbesteuerung.

Jahr	Zahl der Hersteller	Art und Menge deß bereiteten Kunstweins insgesamt	Tresterwein	Rosinen- und Korinthenwein	Obstmost- und Traubenmostsubstanz, pp.	*Mutmaßlicher Verbrauch pro Kopf der Bevölkerung*	Steuerbetrag
		hl	hl	hl	hl	*l*	ℳ
1896	11 879	29 658	12 601	15 857	1 200	*1,79*	.
1900	5 287	23 515	16 836	6 679	—	*1,37*	35 799,00
1901	1 185	2 289	740	1 549	—	*0,13*	3 433,50
1902	2 523	4 995	1 857	3 138	—	*0,28*	7 492,50
1903	3 831	6 898	1 853	5 045	—	*0,39*	10 347,00
1904	4 125	6 921	1 535	5 386	—	*0,38*	10 381,50
1905	4 107	7 273	1 628	5 645	—	*0,40*	10 909,50
1906	4 314	9 345	3 458	5 887	—	*0,51*	14 017,50
1907	6 567	19 033	11 479	7 438	116	*1,03*	28 474,60

7. Bierbesteuerung.

Jahr	Roheinnahme an Biersteuer zum Satze von 2,30 ℳ	zum Satze von 0,58 ℳ	Summe	Davon ab Steuervergütung für ausgeführtes Bier	Mithin Ertrag der eigentlichen Biersteuer	Es treten hinzu Übergangsabgabe	Eingangszoll	Lizenzgebühr von den Brauereien	Rein-Einnahme insgesamt	auf den Kopf der Bevölkerung
	ℳ	ℳ	ℳ	ℳ	ℳ	ℳ	ℳ	ℳ	ℳ	ℳ
1872	1793450	24 152	1817602	683 245	1134357	119159	6 771	12 005	**1 272 292**	*0,82*
1882	1785473	16 646	1802119	564 866	1237253	367239	2 645	8 210	**1 615 347**	*1,03*
1892	2065520	193	2065713	132 795	1932918	792858	26 414	4 250	**2 756 440**	*1,70*
1900	2505860	181	2506041	64 960	2441081	1005163	99 197	2 782	**3 548 223**	*2,07*
1901	2532211	112	2532323	51 099	2481224	972840	127 145	2 770	**3 583 979**	*2,07*
1902	2600586	130	2600716	37 550	2563166	938031	133 459	2 690	**3 637 346**	*2,07*
1903	2767778	154	2767932	39 322	2728610	1005351	141 393	2 628	**3 877 982**	*2,19*
1904	2889983	121	2890104	37 059	2853045	1066404	131 776	2 494	**4 053 719**	*2,27*
1905	3018201	126	3018327	54 522	2963805	1118543	134 681	2 328	**4 219 357**	*2,33*
1906	3130416	144	3130560	71 872	3058688	1122004	95 610	2 272	**4 278 574**	*2,34*
1907	3283633	209	3283842	72 851	3210991	1138898	99 203	2 251	**4 451 343**	*2,41*

Digitized by Google

8. Branntweinbesteuerung.

Betriebsjahr (1./10.—30./9.)	Ertrag an				Hierzu Übergangsabgabe für Branntwein aus Luxemburg pp.	Rückvergütungen, in Anrechnung gekommener Kontingentscheine pp.	Rein-Einnahme		Steuerfrei wurden abgelassen Hektoliter Alkohol
	Maischbottichsteuer	Materialsteuer	Verbrauchsabgabe und Zuschlag	Brennsteuer			insgesamt	auf den Kopf der Bevölkerung	
	ℳ	ℳ	ℳ	ℳ	ℳ	ℳ	ℳ	ℳ	
1874/5	70 918	527 303	—	—	296 632	11 743	883 110	0,57	—
1882/3	44 612	262 312	—	—	238 087	6 045	538 966	0,34	—
1892/3	20 567	124 225	1999918	—	3 941	222 946	1 925 705	1,19	5 597
1902/03	7 304	—	2321519	752	14	117 608	2 211 981	1,26	1 903
1903/04	12 106	—	2434374	836	3	94 579	2 352 740	1,32	2 101
1904/05	18 747	—	2587138	1 722	44	85 237	2 522 414	1,40	2 105
1905/06	16 332	—	2824120	1 366	3	99 352	2 742 469	1,51	2 804
1906/07	13 828	—	2589379	730	5	94 526	2 509 416	1,37	2 548

9. Zuckersteuer für inländischen Zucker.

Betriebsjahr	In den freien Verkehr gesetzter inländischer Zucker				Betrag der erhobenen	
	Rohzucker	anderer krystallisierter sowie flüssiger Zucker	Zuckerhaltige Waren	Zuckerabläufe (ohne Steuerentrichtung)	Zuckersteuer	Erstattung von Zuckersteuervergütung
	dz	dz	dz	dz	ℳ	ℳ
1891/2	—	168	—	—	2 016	—
1892/3	—	—	—	—	—	—
1893/4	—	99	—	—	1 785	—
1894/5	—	4 735	—	46	85 232	—
1895/6	—	25 890	—	1 484	473 592	—
1896/7	845	19 705	—	2 265	410 990	—
1897/8	701	19 743	—	6 802	408 894	—
1898/9	976	23 348	—	2 500	486 473	—
1899/1900	629	16 226	—	11 652	337 108	—
1900/1	377	24 201	—	18 100	491 558	—
1901/2	199	26 670	—	12 000	537 370	—
*)1902/3	41	42 919	—	9 500	859 197	—
1903/4	527	70 506	5	8 000	994 479	25
1904/5	—	37 782	—	8 500	528 954	—
1905/6	—	78 437	—	15 000	1 098 116	—
1906/7	—	78 587	—	11 000	1 100 212	—

Anmerkung: In Elsaß-Lothringen ist nur 1 Zuckerfabrik vorhanden.
*) Das Betriebsjahr 1902/3 umfaßte 13 Monate.

10. Salzbesteuerung.

Jahr	Salzwerke in Elsaß-Lothringen	Erzeugte Menge	Absatz im deutschen Zollgebiet	Absatz nach dem Ausland	Einfuhr von ausländischem Salz	In den freien Verkehr gesetzte Salzmenge insgesamt	Davon abgabenfreies Salz für Landwirtschaft	Davon abgabenfreies Salz für Industrie pp.	Ertrag der Salzsteuer	Auf den Kopf der Gesamtbevölkerung treffen Salz ab Hütte	Auf den Kopf der Gesamtbevölkerung treffen abgabepflichtiges Salz	Auf den Kopf der Gesamtbevölkerung treffen Salzsteuer
		dz	dz	dz	dz	dz	dz	dz	ℳ	kg	kg	ℳ
1872	6	277593	139803	—	28367	222445	16041	95073	1227438	14,36	7,18	0,70
1882/3	7	521383	320418	—	25742	268258	52248	104157	1164414	17,12	7,14	0,74
1892/3	8	580266	301454	—	63	336393	87363	111983	1643816	20,81	8,48	1,02
1902	8	600941	389559	39004	295	334890	78717	98961	1883239	19,12	8,97	1,07
1903	8	654984	418384	36770	214	356854	82501	102453	2060229	20,15	9,71	1,16
1904	8	705147	393026	49220	216	344380	81216	103265	1916193	19,24	8,94	1,07
1905	8	642067	415778	32115	194	355406	91444	104028	1916876	19,67	8,85	1,06
1906	8	636504	420333	38840	1350	353753	87097	110776	1855021	19,38	8,54	1,02
1907	8	724981	433874	46382	211	352505	81457	113985	1882506	19,11	8,51	1,02

Digitized by Google

II. Tabakbesteuerung.

Vortrag	1872/73	1882/83	1892/93	1902/03	1906/07	1907/08
A. Ein- und Ausfuhr (kg):						
a) Einfuhr an Tabak in fert. Fabr.	657782	351443	622615	1001893	514201	888109
b) Ausfuhr od. unbearb. Zustande	3499900	3507734	1097716	263499	550993	105239
B. Zölle (ℳ):						
Roh-Einnahmen	198283	351238	585829	921821	494477	844211
Hiervon ab Ausfuhr-Vergütungen	—	—	16	—	—	—
C. Tabaksteuer (ℳ):						
a) Gewichtssteuer (Grundstücke von 4 Ar und darüber)	—	766373	520041	639064	392310	535214
b) Flächensteuer (Grundstücke unter 4 Ar)	—	21490	12917	8783	8890	10967
Summe	244713	787863	532958	647847	401200	546181
Hiervon ab Ausfuhr-Vergütungen, Steuernachlässe	94029	22	9	1819	6209	659
Bleibt Rein-Ertrag	150684	787841	532949	646028	394991	545523
Gesamteinnahme a. d. Besteuerung	**348967**	**1139079**	**1118762**	**1567849**	**889468**	**1389534**
Auf den Kopf der Gesamtbevölkerung trifft Steuer ℳ	*0,22*	*0,72*	*0,69*	*0,89*	*0,49*	*0,75*

12. Zigarettensteuer.

a) Besteuerung von Zigaretten.

Vortrag	Zigaretten im Kleinverkaufspreise						Summe in Tausend
	bis zu 15 Mark	über 15 bis 25 Mark	über 25 bis 35 Mark	über 35 bis 50 Mark	über 50 bis 70 Mark	über 70 Mark	
	das Tausend						
	Tausend	Tausend	Tausend	Tausend	Tausend	Tausend	
a) Hergestellt wurden	195 062	8 804	3 339	217	24	6	207 452
b) Versteuert wurden	192 621	8 198	3 353	212	24	6	204 414
c) Absatz ohne Versteuerung	447	494	1	1	—	—	943
d) Bestand am Schlusse des Rechnungsjahres 1907/8	7 829	380	60	6	—	—	8 275
e) Einfuhr a. d. Zollausl. in den fr. Verkehr des Inlandes	62	198	2 425	216	52	96	3 049
f) **Steuerzeichen wurden verkauft 1907** im Werte zu ℳ	**295 552**	**22 029**	**20 441**	**3 424**	**1 139**	**830**	**343 415**
1906 „ „ „ „	206 385	31 864	25 346	9 053	5 068	2 065	279 781

b) Besteuerung von Zigarettentabak.

Vortrag	Zigarrettentabak im Kleinverkaufspreise das Kilogramm					Summe
	über 3 bis 5 Mark	über 5 bis 10 Mark	über 10 bis 20 Mark	über 20 bis 30 Mark	über 30 Mark	
	kg	kg	kg	kg	kg	kg
a) Hergestellt wurden	43 185	12 126	170	112	—	55 593
b) Versteuert wurden	42 699	11 322	180	41	—	54 242
c) Absatz ohne Versteuerung	476	715	26	42	—	1 259
d) Bestand am Schlusse des Rechnungsjahres 1907/8	1 084	431	14	31	—	1 560
e) Einfuhr aus dem Zollauslande in den fr. Verkehr des Inlandes	31	22	196	59	8	316
f) **Steuerzeichen wurden verkauft 1907** im Werte zu ℳ	**33 909**	**18 781**	**2 521**	**1 152**	**91**	**56 454**
1906 „ „ „ „	33 215	15 949	3 597	492	174	53 427

Digitized by Google

13. Die lizenzsteuerpflichtigen Gewerbebetriebe.

Vortrag	1876	1882	1892	1902	1907	1908
I. Bezeichnung der Gewerbe.						
1. Speise- und Kaffeewirte, welche keine geistigen Getränke verkaufen ..	—	168	155	240	304	304
2. Kleinverk. v. geist. Getr.	13 956	10 463	9 356	10 786	11 362	11 311
darunter solche, welche betreiben:						
Gasthäuser	—	2 223	1 840	2 244	2 377	2 371
Speisewirtschaften ...	—	181	105	93	65	59
Schankwirtschaften ...	—	6 932	6 593	7 350	7 515	7 475
Kaffeehäuser	—	182	131	69	53	53
ausschließlich Verkauf über die Straße ...	—	945	687	1 030	1 352	1 353
3. Großhändler mit Getr..	590	660	603	750	747	719
4. Bierbrauer	264	208	113	68	57	59
5. Branntweinbrenner und Destillateure	781	216	167	226	233	256
Zusammen....	**15 591**	**11 715**	**10 394**	**12 070**	**12 703**	**12 649**
II. Erträgnisse der Lizenzsteuer ..... ℳ	**160 658**	**1 703 705**	**1 508 357**	**1 815 017**	**1 980 242**	—

14. Einnahmen an Verkehrssteuer und Strafen, Erbschaftssteuern.

a) Die Einnahmen an Verkehrssteuer und Strafen.

Art der Einnahmen	1882/3	1892/3	1902	1906	1907
	ℳ	ℳ	ℳ	ℳ	ℳ
a) Verhältnismäßige Abgaben.					
1. Übertragung von beweglichen Sachen usw. gegen Entgelt..	427 673	487 947	445 957	520 594	499 476
2. Abtretung von Forderungen u. sonst. Rechten gegen Entgelt .	77 729	321	133 357	163 629	183 928
3. Übertragung von Grundstücken gegen Entgelt	3 234 933	3 932 825	4 669 482	5 713 784	5 312 654
4. Gesellsch.- und Gewerkschaftsverträge	—	—	—	127 512	212 006
5. Ehe- und Teilungsverträge..	—	—	—	32 126	31 968
6. Schenkungen unter Lebenden, insgesamt, gemischte Schenkungen	333 535	346 147	397 440	270 467	139 916
7. Miet- und Pachtverträge usw. .	39 325	49 335	47 882	105 390	71 249
8. Dienst-, Werk- und Lieferungsverträge	83 073	83 228	159 551	181 138	231 152
9. Schuldverpflichtungen	193 232	208 947	449 630	744 969	633 461
10. Bürgschaften	43 732	41 731	42 579	48 533	46 591
11. Schuldbefreiungen	15 994	24 325	12 704	25 753	27 475
b) Feste Abgaben u. Gebühren.					
12. Bürgerl. und Verwaltungsurk. einschl. Privaturkunden und sonstige Gebühren	217 944	200 347	155 110	111 556	111 913
c) Strafen.					
13. Verhältnismäßige Geldstrafen.	62 736	23 492	10 059	12 417	13 759
14. Feste Geldstrafen	2 851	2 128	276	18	8
15. Ordnungs-Geldstrafen	—	—	—	373	421
Zusammen	4 732 757	5 400 773	6 524 027	8 058 259	7 515 977
Hiervon ab die Erstattungen	40 688	23 609	45 266	68 928	310 170
Bleibt berichtigte Einnahme ..	**4 692 069**	**5 377 164**	**6 478 761**	**7 989 331**	**7 205 807**

Digitized by Google

b) Die Einnahmen an Erbschaftssteuern.

Art der Einnahmen	1882/3	1892/3	1902	1906	1907
	ℳ	ℳ	ℳ	ℳ	ℳ
I. Landes-Erbschaftssteuer:					
Gerade Linie	599 975	882 325	656 077	841 532	792 631
Ehegatten	203 342	215 351	363 799	341 298	567 996
Seitenlinie	941 990	1 448 994	1 207 531	935 617	35 332
Andere Personen	120 477	288 903	359 485	203 445	8 813
Erbschaftssteuerstrafen	—	48 807	32 920	21 070	15 357
Summe	1 865 784	2 884 380	2 619 812	2 342 962	1 420 129
Ab die Erstattungen	—	23 514	23 222	12 638	23 573
Bleibt Einnahme	1 865 784	2 860 866	2 596 590	2 330 324	1 396 556
Dazu Zuschläge zur Reichserbschaftssteuer	—	—	—	127 633	463 387
Mithin **Gesamtertrag**	**1 865 784**	**2 860 866**	**2 596 590**	**2 457 957**	**1 859 943**
II. Reichserbschaftssteuer:					
Erwerb von Todeswegen	—	—	—	793 771	1 490 922
Schenkungen unter Lebenden	—	—	—	14 623	46 605
Summe	—	—	—	808 394	1 537 527
Ab die Erstattungen	—	—	—	—	47 176
Bleibt **Einnahme**	—	—	—	**808 394**	**1 490 351**
Davon sind an die Reichskasse $^2/_3$ abzuführen	—	—	—	538 929	993 567
bleibt für Elsaß-Lothringen	—	—	—	269 465	496 784
Weiterer Anteil nach § 7 des Ges. vom 3. VI. 06 für 1906	—	—	—	—	248 756
„ 1907	—	—	—	—	987 551
Gesamtanteil Elsaß-Lothringens an der Reichserbschaftssteuer	—	—	—	269 465	1 733 091

c) Die Verteilung des im Jahre 1907 der Erbschaftssteuer unterworfenen Gesamtvermögens auf unbewegliches, bewegliches Vermögen und die darauf ruhenden Verbindlichkeiten.

Vortrag	A. Landeserbschaftssteuer			B. Reichserbschaftssteuer		
	Erwerb von Todeswegen	Schenkungen unter Lebenden	Zusammen	Erwerb von Todeswegen	Schenkungen unter Lebenden	Zusammen
	ℳ	ℳ	ℳ	ℳ	ℳ	ℳ
Gesamtwertbetrag des steuerpflichtigen Nachlasses oder der steuerpflichtigen Schenkungen ohne Berücksichtigung der Verbindlichkeiten	**107 966 298**	**10 208 942**	**118 175 240**	**28 579 156**	**1 153 598**	**29 732 754**
Davon entfallen auf:						
unbewegliches Vermögen und zwar auf						
land- und forstwirtschaftliche Grundstücke nach dem Ertragswerte	26 061 469	4 503 460	30 564 929	7 483 301	408 927	7 892 228
sonstige Grundstücke nach dem gemeinen Werte	22 110 052	1 551 890	23 661 942	3 830 817	316 196	4 147 013
zinstragendes bewegliches Vermögen	37 504 901	2 374 076	39 878 977	14 947 891	272 766	15 220 657
sonstiges bewegliches Vermögen	22 289 876	1 779 516	24 069 392	2 317 147	155 709	2 472 856
An Verbindlichkeiten kommen in Abzug	**20 074 149**	**1 325 987**	**21 400 136**	**4 096 210**	**197 952**	**4 294 162**
Davon entfallen auf:						
unbeweglich. Vermögen allein u. zwar auf						
land- und forstwirtschaftliche Grundstücke	1 086 954	516 894	1 603 848	228 282	31 321	259 603
sonstige Grundstücke	4 398 546	260 935	4 659 481	243 428	57 108	300 536
auf das Gesamtvermögen	14 588 649	548 158	15 136 807	3 624 500	109 523	3 734 023

Digitized by Google

d) die Erbschaftssteuerfälle im Jahre 1907.*)

Die Anfälle an Landeserbschaftssteuer sind mit nautischen Ziffern gedruckt.

1. Erwerber — 2. Größenklassen der Erwerbsanfälle	Erwerb von Todeswegen: Zahl der Erwerbsanfälle	Wertbetrag der Erwerbsanfälle	Steuerbetrag	Schenkungen unter Lebenden: Zahl der Erwerbsanfälle	Wertbetrag der Erwerbsanfälle	Steuerbetrag
	ℳ	ℳ	ℳ	ℳ	ℳ	ℳ
Abkömmlinge	19 984	66 407 026	697 172	2 735	8 749 683	84 153
Ehegatten	4 178	21 428 974	565 807	18	39 852	1 040
Leibliche Eltern	317	664 364	6 292	19	40 317	391
	29	664 232	27 779	1	95 000	5 320
Geschwister	2 020	7 978 805	322 912	39	65 558	2 175
Abkömmlinge 1. Grades von Geschwistern	1 921	8 327 461	416 765	122	426 285	15 287
Großeltern und entferntere Voreltern	5	4 860	44	1	591	4
Schwieger- u. Stiefeltern	2	3 089	146	—	—	—
Schwieger- u. Stiefkinder	48	252 645	17 165	8	10 160	503
Abkömmlinge 2. Grades von Geschwistern	361	979 334	57 516	11	56 672	3 028
Uneheliche vom Vater anerkannte Kinder u. deren Abkömmlinge	1	5 000	300	1	1 600	96
Adoptivkinder	5	32 664	915	—	—	—
	3	93 642	5 981	—	—	—
Geschwister der Eltern	26	67 949	4 336	—	—	—
Verschwägerte im 2. Grade der Seitenlinie	44	164 179	13 007	5	48 343	4 500
Sonstige Verwandte u. Erwerber mit Ausnahme der Folgenden	749	5 220 528	559 741	44	79 212	7 536
Inländische Kirchen	7	49 493	2 560	1	15 523	776
Zuwendungen an kirchliche inl. Stiftungen usw. oder zu solchen Zwecken	1	13 592	679	1	30 000	1 500
Zuwendungen an gemeinnützige inl. Stiftungen usw. oder zu solchen Zwecken	13	331 731	15 706	4	108 471	5 423
überhaupt Landeserbschaftssteuer	**24 490**	**88 542 888**	**1 270 530**	**2 774**	**8 832 043**	**85 684**
überhaupt Reichserbschaftssteuer	**5 224**	**24 146 680**	**1 444 293**	**236**	**935 224**	**46 048**
Zusammen	**29 714**	**112 689 568**	**2 714 823**	**3 010**	**9 767 267**	**131 732**
Davon treffen auf die Größenklassen:						
500— 5 000 ℳ	21 637	26 561 252	279 641	2 504	4 016 034	33 038
	4 271	6 836 430	313 512	194	283 380	13 072
5 000— 20 000 „	2 263	20 565 781	248 541	214	1 990 285	17 836
	787	7 166 942	362 959	36	338 736	14 796
20 000— 50 000 „	372	11 118 392	141 843	44	1 478 270	14 401
	91	2 623 247	143 899	4	152 108	9 428
50 000— 200 000 „	177	15 735 001	241 743	10	843 614	11 844
	73	5 976 175	579 562	2	161 000	8 752
200 000—1 000 000 „	40	13 330 019	266 326	2	503 840	8 565
	2	1 543 886	44 361	—	—	—
über 1 000 000 „	1	1 232 443	92 433	—	—	—
	—	—	—	—	—	—

*) Für die Jahre 1903 bis 1906, in welchen diese Statistik in anderer Weise bearbeitet wurde, vgl. I. Jahrgg. S. 147.

Digitized by Google

D. Bezirks-

a) Die Ausgaben

Bezeichnung der Ausgaben	Ist-Ausgaben				Soll-Ausgaben	
	1872 ℳ	1882 ℳ	1892 ℳ	1902 ℳ	1907 ℳ	1908 ℳ
			Unter-Elsaß			
Gesamt-Ausgaben	2 105 050	1 669 879	1 672 899	2 180 873	2 190 921	2 498 112
A. Ordentliche Ausgaben	*) 1 703 061	*) 1 284 716	1 201 873	1 467 313	1 724 833	1 813 010
Pflichtausgaben	45 941	27 613	41 573	42 793	47 062	64 563
Grundstücke des Bezirks.	3 551	5 486	4 698	873	1 500	1 500
Bezirksmobiliar	3 903	1 366	838	5 974	5 050	5 050
Bezirksstraßen	**) 524 617	659 560	228 276	852 226	925 030	941 121
Vizinalstraßen und Wege			391 068			
Unterstützte Kinder	31 415	96 089	103 096	85 891	106 371	101 000
Geisteskranke	62 121	143 346	151 309	153 161	187 600	232 700
Öffentliche Armenpflege	60 455	94 107	81 302	133 963	135 963	143 288
Kultus	15 732	16 840	17 200	16 900	17 200	17 200
Förderung der Künste und Wissenschaften	2 324	2 940	8 957	14 184	15 021	15 190
Förderung der Landwirtschaft und der Gewerbe	27 827	47 419	32 268	1 826	2 230	2 230
Beihilfen an Gemeinden	1 032	1 600	2 000	1 850	2 000	2 000
Verschiedene Ausgaben	751 917	25 279	11 992	8 046	10 348	10 277
Bezirksschulden	—	10 910	—	—	—	—
Öffentlicher Unterricht	162 301	140 296	127 171	149 530	269 361	276 782
Kataster	—	127	125	96	97	97
B. Außerordentliche Ausgaben	401 989	385 163	471 026	713 560	466 088	685 102
			Ober-Elsaß			
Gesamt-Ausgaben	2 226 192	1 203 698	1 508 528	1 554 754	3 363 500	3 321 500
A. Ordentliche Ausgaben	*) 1 018 242	*) 947 465	1 137 156	1 361 553	1 674 000	1 967 500
Pflichtausgaben	43 685	16 998	22 289	32 434	26 700	26 700
Grundstücke des Bezirks	7 280	6 347	5 653	465	1 200	1 200
Bezirksmobiliar	11 840	3 479	2 117	2 377	4 200	4 200
Bezirksstraßen	180 362	218 009	230 891	211 543	213 307	232 857
Vizinalstraßen und Wege	437 673	178 077	281 341	417 522	508 044	575 024
Unterstützte Kinder	87 763	136 245	179 344	186 234	190 000	190 000
Geisteskranke	94 625	149 117	193 047	189 296	221 325	372 325
Öffentliche Armenpflege	38 041	66 553	80 825	122 835	141 445	145 945
Kultus	—	—	—	—	—	—
Förderung der Künste und Wissenschaften	6 884	7 954	8 070	11 962	12 160	12 160
Förderung der Landwirtschaft und der Gewerbe	1 043	22 981	29 774	7 990	8 713	8 713
Beihilfen an Gemeinden	3 200	4 429	—	800	1 800	1 800
Verschiedene Ausgaben	25 750	13 197	11 473	12 632	16 343	15 918
Bezirksschulden	—	—	—	52 384	113 150	160 300
Öffentlicher Unterricht	74 899	84 940	92 332	113 079	215 613	220 358
Kataster	—	—	—	—	—	—
B. Außerordentliche Ausgaben	1 207 950	286 233	371 372	193 201	1 689 500	1 354 000

*) Einschließlich Beträge für das Bezirksarchiv.
**) Einschließlich Betrag für Lokaleisenbahnen (73 942 ℳ).

Digitized by Google

finanzen.

der Bezirke.

Bezeichnung der Ausgaben	Ist-Ausgaben 1872 ℳ	1882 ℳ	1892 ℳ	1902 ℳ	Soll-Ausgaben 1907 ℳ	1908 ℳ
			Lothringen			
Gesamt-Ausgaben	**2 646 498**	**1 473 676**	**1 470 045**	**1 896 159**	**2 710 000**	**3 592 000**
A. Ordentliche Ausgaben	*) **903 747**	*)**1 416 766**	**1 090 642**	**1 394 752**	**1 719 000**	**2 057 000**
Pflichtausgaben	28 838	50 943	29 843	39 444	40 300	42 032
Grundstücke des Bezirks	1 550	8 000	7 117	11 582	19 550	7 550
Bezirksmobiliar	5 035	6 068	4 128	5 869	5 600	6 600
Bezirksstraßen	153 297	568 285	519 972	727 770	932 440	1 269 090
Vizinalstraßen und Wege	390 583				20 000	20 000
Unterstützte Kinder	52 559	88 545	88 532	102 977	109 000	114 000
Geisteskranke	119 187	136 774	202 159	235 029	229 750	224 922
Öffentliche Armenpflege	47 305	71 298	84 383	96 779	94 832	90 432
Kultus	—	—	—	—	—	—
Förderung der Künste und Wissenschaften	591	200	4 638	4 436	5 600	5 600
Förderung der Landwirtschaft und der Gewerbe	12 008	12 760	43 251	24 075	20 800	20 800
Beihilfen an Gemeinden	1 825	1 500	2 404	2 000	2 500	2 500
Verschiedene Ausgaben	2 619	102 750	8 253	9 804	11 201	11 251
Bezirksschulden	—	268 561	—	—	—	—
Öffentlicher Unterricht	80 935	91 685	95 962	134 987	227 427	242 223
Kataster	—	—	—	—	—	—
B. Außerordentliche Ausgaben	**1 742 751**	**56 910**	**379 403**	**501 407**	**991 000**	**1 535 000**
			Elsaß-Lothringen			
Gesamt-Ausgaben	**6 977 740**	**4 347 253**	**4 651 472**	**5 631 786**	**8 264 421**	**9 411 612**
A. Ordentliche Ausgaben	*) **3 625 050**	*)**3 618 947**	**3 429 671**	**4 223 618**	**5 117 833**	**5 837 510**
Pflichtausgaben	118 464	95 554	93 705	114 671	114 062	133 294
Grundstücke des Bezirks	12 381	19 833	17 468	12 920	22 250	10 250
Bezirksmobiliar	20 778	10 913	7 083	14 220	14 850	15 850
Bezirksstraßen	1 686 532	1 623 931	1 651 548	2 209 061	2 598 821	3 038 092
Vizinalstraßen und Wege						
Unterstützte Kinder	171 737	320 879	370 972	375 102	405 371	405 006
Geisteskranke	275 933	429 237	546 515	577 486	638 675	829 947
Öffentliche Armenpflege	145 801	231 958	246 510	353 577	372 240	379 665
Kultus	15 732	16 840	17 200	16 900	17 200	17 200
Förderung der Künste und Wissenschaften	9 799	10 094	21 665	30 582	32 781	32 956
Förderung der Landwirtschaft und der Gewerbe	40 878	83 160	105 293	33 891	31 743	31 743
Beihilfen an Gemeinden	6 057	7 529	4 404	4 650	6 300	6 300
Verschiedene Ausgaben	780 286	141 226	31 718	30 482	37 892	37 446
Bezirksschulden	—	279 471	—	52 384	113 150	160 300
Öffentlicher Unterricht	318 135	316 921	315 465	397 596	712 401	739 364
Kataster	—	127	125	96	97	97
B. Außerordentliche Ausgaben	**3 352 690**	**728 306**	**1 221 801**	**1 408 168**	**3 146 588**	**3 574 102**

Digitized by Google

b) Die Einnahmen

Bezeichnung der Einnahmen	Ist-Einnahmen				Soll-Einnahmen	
	1872 ℳ	1882 ℳ	1892 ℳ	1902 ℳ	1907 ℳ	1908 ℳ
	Unter-Elsaß					
Gesamt-Einnahmen	2 585 825	1 876 548	1 838 382	2 531 175	2 231 271	2 498 11
A. Ordentliche Einnahmen	2 040 889	1 546 816	1 497 894	1 878 253	1 724 833	1 843 01
Für allgemeine Bezirkszwecke	900 780	869 122	818 921	903 245	1 575 389	1 665 56
Beihilfen zu den Kosten der unterstützt. Kinder	—	6 865	12 880	10 387	12 250	10 25
Für die Geisteskranken	—	—	—	—	—	—
Für Wegebauten	216 720	294 635	290 885	479 805	114 500	114 50
Für den Elementarunterricht	—	105 776	114 719	136 834	—	—
Zur Deckung des Defizits in den ordentlichen Einnahmen	—	—	—	—	—	—
Gemeindezuschüsse	144 870	20 369	21 194	21 194	21 194	21 19
Unbestimmte Einnahmen	778 519	23 630	2 318	4 262	1 500	1 50
Bestand aus dem Vorjahre	—	226 419	236 977	322 526	—	—
B. Außerordentliche Einnahmen	544 936	329 732	340 488	652 922	506 438	685 10
Überschuß	480 775	206 669	165 483	350 302	*	*
	Ober-Elsaß					
Gesamt-Einnahmen	2 295 956	1 681 591	1 755 372	1 729 887	3 363 500	3 321 50
A. Ordentliche Einnahmen	1 520 149	1 335 162	1 460 583	1 596 974	1 674 000	1 967 50
Für allgemeine Bezirkszwecke	700 533	584 462	602 674	868 374	1 501 850	1 795 35
Beihilfen zu den Kosten der unterstützt. Kinder	25 909	29 978	45 904	47 551	46 150	46 15
Für die Geisteskranken	50 120	47 764	58 978	59 306	47 000	47 00
Für Wegebauten	261 711	215 621	237 640	338 384	79 000	79 00
Für den Elementarunterricht	—	82 575	90 532	111 279	—	—
Zur Deckung des Defizits in den ordentlichen Einnahmen	—	—	—	—	—	—
Gemeindezuschüsse	—	—	—	—	—	—
Unbestimmte Einnahmen	6 650	—	—	—	—	—
Bestand aus dem Vorjahre	475 226	374 762	424 855	172 080	—	—
B. Außerordentliche Einnahmen	775 807	346 429	294 789	132 913	1 689 500	1 354 00
Überschuß	69 764	477 893	246 844	175 133	*	*

Anmerkung. Zuschläge zu den direkten Steuern für Bezirkszwecke siehe Seite 162.

Digitized by Google

der Bezirke.

Bezeichnung der Einnahmen	Ist-Einnahmen				Soll-Einnahmen	
	1872 ℳ	1882 ℳ	1892 ℳ	1902 ℳ	1907 ℳ	1908 ℳ
	Lothringen					
Gesamt-Einnahmen	2 784 286	1 931 350	1 666 554	2 597 274	2 710 000	3 592 000
A. Ordentliche Einnahmen	879 946	1 931 350	1 273 626	1 796 803	1 719 000	2 057 000
Für allgemeine Bezirkszwecke	504 377	1 031 750	578 604	627 879	1 471 527	1 809 741
Beihilfen zu den Kosten der unterstützt. Kinder		22 129	24 876	27 640	26 420	28 420
Für die Geisteskranken	—	366	60 191	84 749	86 000	86 000
Für Wegebauten	307 961	327 905	236 139	446 799	128 350	128 350
Für den Elementarunterricht	67 608	83 724	86 631	124 752	—	—
Zur Deckung des Defizits in den ordentlichen Einnahmen	—	—	111 100	106 500	—	—
Gemeindezuschüsse	—	—	—	—	—	—
Unbestimmte Einnahmen	—	—	—	—	6 703	4 489
Bestand aus dem Vorjahre	—	465 476	176 085	378 484	—	—
B. Außerordentliche Einnahmen	1 904 340	—	392 928	800 471	991 000	1 535 000
Überschuß	137 788	457 674	196 509	701 115	*	*
	Elsaß-Lothringen					
Gesamt-Einnahmen	7 666 067	5 489 489	5 260 308	6 858 336	8 304 771	9 411 612
A. Ordentliche Einnahmen	4 440 984	4 813 328	4 232 103	5 272 030	5 117 833	5 837 510
Für allgemeine Bezirkszwecke	2 131 599	2 485 334	2 000 199	2 399 498	4 548 766	5 270 657
Beihilfen zu den Kosten d. unterstützt. Kinder		58 972	83 660	85 578	84 820	84 820
Für die Geisteskranken	50 120	48 130	119 169	144 055	133 000	133 000
Für Wegebauten	786 392	838 161	764 664	1 264 988	321 850	321 850
Für den Elementarunterricht	67 608	272 075	291 882	372 865	—	—
Zur Deckung des Defizits in den ordentlichen Einnahmen	—	—	111 100	106 500	—	—
Gemeindezuschüsse	144 870	20 369	21 194	21 194	21 194	21 194
Unbestimmte Einnahmen	785 169	23 630	2 318	4 262	8 203	5 989
Bestand aus dem Vorjahre	475 226	1 066 657	837 917	873 090	—	—
B. Außerordentliche Einnahmen	3 225 083	676 161	1 028 205	1 586 306	3 186 938	3 574 102
Überschuß	688 327	1 142 236	608 836	1 226 550	*	*

Digitized by Google

E. Gemeinde-

I. Die ordentlichen Ausgaben der

Gemeinden der Kreise und Bezirke — des Landes im ganzen	Gesamtbetrag der ordentlichen Ausgaben	Allgemeine Verwaltungskosten	Polizeiliche Ausgaben	Unterhaltung und Nutzbarmachung der Vermögensobjekte der Gemeinde		Steuern und Abgaben von den Gemeindegütern
				Kosten der Unterhaltung der Gemeindegebäude und des sonst. Gemeindeeigentums ausschließlich der Waldungen	Kosten der Bewirtschaftung der Gemeindewaldungen	
	ℳ	ℳ	ℳ	ℳ	ℳ	ℳ
Straßburg-Stadt ..	[1]) 7 705 005	939 636	879 595	905 646	143 839	140 192
Straßburg-Land ..	1 338 592	163 149	76 276	87 668	33 396	33 033
Erstein	1 211 875	130 855	69 011	93 374	152 047	54 238
Hagenau	1 629 074	158 171	93 438	270 241	151 213	64 506
Molsheim	1 713 875	163 408	82 885	140 845	402 935	65 025
Schlettstadt	1 529 471	191 010	113 829	170 223	204 492	55 661
Weißenburg	1 282 382	135 776	49 053	110 684	196 354	49 445
Zabern.....	1 765 337	200 184	84 357	241 524	185 271	42 653
Bez. Unter-Elsaß.	**18 175 611**	**2 082 189**	**1 448 444**	**2 020 205**	**1 469 547**	**504 753**
Altkirch	1 213 834	144 401	41 641	88 193	240 694	59 021
Colmar	4 197 467	384 364	235 317	347 928	314 920	65 000
Gebweiler	1 430 825	173 673	87 011	195 474	247 874	49 423
Mülhausen	6 461 156	392 936	397 803	1 663 565	55 531	32 751
Rappoltsweiler ...	1 884 316	171 318	95 515	194 122	396 498	61 967
Thann	1 360 879	133 739	68 040	126 196	363 783	57 988
Bez. Ober-Elsaß.	**16 548 477**	**1 400 431**	**925 327**	**2 615 478**	**1 619 300**	**326 150**
Metz-Stadt	2 682 151	594 694	502 445	502 638	—	85 451
Metz-Land	1 472 915	216 653	109 206	116 682	41 079	34 363
Bolchen	760 431	90 134	25 075	56 163	74 429	35 167
Château-Salins ...	854 374	121 322	48 243	69 570	36 932	33 310
Diedenhofen-Ost ..	1 245 322	258 153	103 577	98 642	64 911	39 540
Diedenhofen-West	979 071	123 132	92 660	92 835	47 743	17 226
Forbach	1 321 070	192 053	68 871	111 967	82 905	35 263
Saarburg	1 073 761	151 006	62 275	83 241	39 378	17 527
Saargemünd	1 133 690	166 590	58 111	71 823	45 308	18 299
Bez. Lothringen.	**11 522 785**	**1 913 737**	**1 070 463**	**1 203 561**	**432 685**	**316 146**
Elsaß-Lothringen						
1907	**46 246 873**	**5 396 357**	**3 444 234**	**5 839 244**	**3 521 532**	**1 147 049**
1903	34 690 989	4 763 194	2 757 717	4 418 164	3 366 387	965 910
1899	29 960 097	4 003 523	2 375 474	3 464 691	3 110 793	1 211 983
1892/3	24 212 880	3 225 801	1 894 143	2 408 395	2 840 037	1 066 150
1881/2	19 949 842	2 814 461	1 356 920	2 338 269	2 133 002	1 005 542
1872	14 738 128	2 175 077	989 101	1 956 598	1 476 176	1 032 429

Anmerkung. [1]) Darunter 1 487 818 ℳ zur Tilgung und Verzinsung der mit ordentlichem Tilgungsplan aufgenommenen

Digitized by Google

finanzen.

Gemeinden im Rechnungsjahre 1907.

Für Straßen- und Wegebau	Unterrichtswesen	Für den Kultus	Armenverwaltung, Krankenpflege	Pensionen und Unterstützungen an ehemalige Gemeindebeamte und Hinterbliebene von Gemeindebeamten	Sonstige Ausgaben	Auf den Kopf der Bevölkerung treffen Ausgaben
ℳ	ℳ	ℳ	ℳ	ℳ	ℳ	ℳ
365 304	2 030 576	77 649	543 310	101 532	*1 577 726	*44,58*
245 521	477 698	54 342	43 996	589	122 924	*13,85*
143 283	345 510	46 158	36 670	3 964	136 765	*18,78*
163 248	427 264	43 326	48 410	11 541	197 716	*20,13*
145 852	399 179	63 989	77 877	448	171 432	*25,24*
128 354	380 051	43 595	54 097	3 721	184 438	*22,62*
156 569	342 157	48 783	35 377	1 586	156 598	*22,61*
226 354	545 441	48 284	42 483	1 692	147 094	*19,99*
1 574 485	**4 947 876**	**426 126**	**882 220**	**125 073**	**2 694 693**	*26,13*
115 065	299 119	45 655	29 518	1 119	149 408	*23,80*
136 191	966 377	63 983	143 273	35 905	1 504 209	*42,87*
75 350	342 135	36 271	71 538	1 953	150 123	*23,19*
487 208	1 849 212	83 928	473 786	61 727	962 709	*34,84*
100 294	390 393	36 384	105 194	8 011	324 620	*31,66*
80 397	292 210	49 408	83 837	915	104 366	*22,31*
994 505	**4 139 446**	**315 629**	**907 146**	**109 630**	**3 195 435**	*32,03*
120 373	550 922	26 537	85 114	78 341	135 636	*43,97*
277 498	507 971	29 369	25 804	30	114 260	*12,47*
119 752	263 025	6 008	13 004	50	77 624	*17,48*
156 761	287 552	26 782	20 804	555	52 543	*18,37*
127 259	364 688	9 817	19 064	12 228	147 443	*21,03*
156 128	355 355	13 479	16 987	1 471	62 055	*12,30*
177 719	447 717	12 071	36 804	1 100	154 600	*15,67*
179 855	368 929	16 116	23 489	1 513	130 432	*16,12*
229 515	383 793	14 227	33 054	3 223	109 747	*15,30*
1 544 860	**3 529 952**	**154 406**	**274 124**	**98 511**	**984 340**	*18,21*
4 113 850	**12 617 274**	**896 161**	**2 063 490**	**333 214**	**6 874 468**	*25,07*
3 702 465	9 587 240	814 720	1 351 731	202 515	2 760 946	*19,6*
3 339 977	8 368 234	756 522	1 450 323	148 448	1 730 129	*17,7*
3 421 416	6 613 338	614 686	937 002	112 635	1 079 277	*15,0*
3 050 303	5 016 426	534 287	674 501	72 865	953 266	*12,7*
1 804 281	3 535 950	522 528	393 534	42 981	809 473	*9,5*

*Anleihen und Darlehen.

Digitized by Google

2. Die ordentlichen Einnahmen der

Gemeinden der Kreise und Bezirke — des Landes im ganzen	Gesamtbetrag der ordentlichen Einnahmen	Ertrag des Gemeindevermögens		Gebühren, Strafgelder usw.	Steuern und	
		Renten und Zinsen von Aktivkapitalien usw.	Einnahmen aus der Nutzbarmachung des Gemeindeeigentums		Zuschläge zu den direkten Staatssteuern (ausschl. der außerordentlichen Zuschläge)	Anteil an der Gewerbe- und an der Wandergewerbesteuer
	ℳ	ℳ	ℳ	ℳ	ℳ	ℳ
Straßburg-Stadt ..	8 096 595	82 754	2 157 348	421 455	1 305 146	65 046
Straßburg-Land ..	1 413 783	62 040	399 604	61 465	350 922	8 696
Erstein	1 329 783	72 444	842 143	34 151	104 254	6 206
Hagenau	1 924 618	82 437	1 245 618	59 310	97 429	9 806
Molsheim	1 914 961	64 688	1 365 007	61 105	128 653	7 300
Schlettstadt	1 673 593	35 333	1 108 708	76 120	151 657	5 297
Weißenburg	1 337 430	68 182	769 443	24 063	103 403	4 888
Zabern.....	1 846 190	50 991	902 428	72 136	202 595	7 448
Bez. Unter-Elsaß.	**19 536 953**	**518 869**	**8 790 299**	**809 805**	**2 444 059**	**114 687**
Altkirch	1 319 480	18 217	820 783	49 662	143 059	4 558
Colmar	4 715 381	102 439	1 138 409	103 754	562 788	18 954
Gebweiler	1 593 352	41 942	1 012 132	70 018	173 126	8 947
Mülhausen	6 881 722	121 287	1 823 592	499 876	1 081 687	57 841
Rappoltsweiler ...	2 046 460	28 805	1 219 514	82 946	169 770	9 054
Thann	1 465 818	41 824	1 016 333	51 403	150 859	11 610
Bez. Ober-Elsaß.	**18 022 213**	**354 514**	**7 030 763**	**857 659**	**2 281 289**	**110 964**
Metz-Stadt	2 676 208	23 997	575 417	441 976	183 324	19 525
Metz-Land	1 894 885	83 052	265 095	65 814	401 944	24 736
Bolchen	817 668	21 416	253 805	30 364	168 995	3 278
Château-Salins ...	937 709	22 278	242 441	44 270	202 280	5 403
Diedenhofen-Ost ..	1 308 068	12 976	406 888	76 673	189 620	9 717
Diedenhofen-West	1 030 857	27 961	160 992	114 630	419 087	33 242
Forbach	1 412 181	27 071	376 164	72 798	273 595	12 368
Saarburg	1 136 341	18 877	190 867	49 582	298 338	5 708
Saargemünd	1 189 339	34 036	195 886	21 699	276 079	13 133
Bez. Lothringen.	**12 403 256**	**271 664**	**2 667 555**	**887 806**	**2 413 262**	**127 410**
Elsaß-Lothringen						
1907	**49 962 422**	**1 145 047**	**18 488 617**	**2 555 270**	**7 138 610**	**352 761**
1903	**39 417 665**	**934 615**	**16 217 918**	**2 151 628**	**4 953 536**	**292 048**
1899	**35 069 218**	**855 686**	**14 608 758**	**1 742 263**	**3 601 617**	**242 024**
1892/3	**26 692 425**	**684 444**	**11 449 128**	**1 199 226**	**2 375 340**	**157 212**
1881/2	**21 737 392**	**660 762**	**8 858 751**	**777 454**	**1 067 221**	**143 757**
1872	**15 632 359**	**558 876**	**8 104 563**	**423 769**	**656 646**	**139 525**

Digitized by Google

Gemeinden im Rechnungjahre 1907.

Steuerzuschläge			Einnahmen für besondere Zwecke			Sonstige Einnahmen	Auf den Kopf der Bevölkerung treffen Einnahmen
Verbrauchsabgaben (Oktroi)	Hundesteuer	Steuer für Wanderlager (§ 24 ff. Ges. v. 8. 6. 96)	Einnahmen für den Schulunterricht	Einnahmen für den Wegebau	Einnahmen für Armenzwecke		
ℳ	ℳ	ℳ	ℳ	ℳ	ℳ	ℳ	ℳ
3 525 816	37 159	240	294 677	27 721	—	179 233	*46,85*
8 368	18 893	—	240 723	193 960	146	68 966	*14,63*
—	14 205	—	122 307	94 459	119	39 495	*20,61*
39 708	18 142	798	157 932	88 130	1 142	124 166	*23,79*
—	12 944	300	152 392	73 201	—	49 371	*23,16*
2 316	14 492	—	132 190	75 001	562	71 917	*24,75*
49 950	16 839	297	168 150	83 876	60	48 279	*23,58*
69 569	21 249	824	301 773	150 861	1 286	65 030	*20,91*
3 695 727	**153 923**	**2 459**	**1 570 144**	**787 209**	**3 315**	**646 457**	*28,09*
25 047	12 027	—	117 278	84 044	1 201	43 604	*25,87*
717 973	21 667	161	267 628	19 873	1 845	1 759 890	*48,16*
143 289	11 168	—	86 949	16 749	2 987	26 045	*25,82*
1 856 174	35 968	80	457 647	240 019	9 495	698 056	*37,11*
104 828	13 883	—	102 436	7 546	2 580	305 098	*34,39*
56 084	10 451	109	69 595	25 459	7 341	24 750	*24,02*
2 903 395	**105 164**	**350**	**1 101 533**	**393 690**	**25 449**	**2 857 443**	*34,89*
1 289 983	10 530	.	138 073	.	.	23 383	*43,87*
321 105	35 980	15	252 499	184 737	9 723	250 185	*16,04*
12 376	13 537	—	176 785	107 150	1 594	28 368	*18,80*
74 578	17 861	60	181 874	118 948	996	26 720	*20,16*
237 167	18 265	—	180 301	104 667	656	71 138	*22,09*
—	17 480	—	105 045	111 023	9 973	31 424	*12,95*
234 436	22 954	180	214 197	112 004	2 208	64 206	*16,75*
157 725	17 900	—	237 518	105 922	147	53 757	*17,06*
232 219	17 374	17	204 698	110 131	324	83 743	*16,05*
2 559 589	**171 881**	**272**	**1 690 990**	**954 582**	**25 621**	**632 924**	*19,60*
9 158 711	**430 968**	**3 081**	**4 362 667**	**2 135 481**	**54 385**	**4 136 824**	*27,08*
8 069 858	393 259	2 099	3 461 330	1 883 039	39 194	1 019 141	*22,3*
7 604 682	339 000	2 192	3 128 411	1 852 804	36 561	1 055 220	*20,7*
5 449 493	236 990	—	2 631 607	1 889 203	58 462	561 320	*16,5*
3 652 695	209 787	—	1 767 497	2 339 344	—*	2 260 124	*13,9*
1 923 592	115 313	—	1 260 598	1 614 800	—*	834 677	*10,1*

* In Spalte „Sonstige Einnahmen" mit enthalten.

Digitized by Google

3. Die ordentlichen und außerordentlichen Einnahmen und Ausgaben, die Schulden, und die Verteilung der direkten (Staats-)Steuern in den Gemeinden im Jahre 1907.

Gemeinden der Kreise und Bezirke — des Landes im ganzen	Einnahmen		Ausgaben		Betrag der Schulden am Schlusse des Rechnungsjahres 1907	Hauptbetrag der direkten Steuern im Jahre 1907	Auf den Kopf der Bevölkerung treffen	
	ordentliche	außerordentliche	ordentliche	außerordentliche			Schulden	direkte Steuern
	ℳ	ℳ	ℳ	ℳ	ℳ	ℳ	ℳ	ℳ
Straßburg-Stadt	8 096 595	5 430 015	7 705 005	6 173 018	44 135 733	2 275 222	*255,42*	*13,17*
Straßburg-Land	1 413 783	495 816	1 338 592	614 582	1 095 971	498 476	*11,35*	*5,16*
Erstein	1 329 783	299 194	1 211 875	440 127	1 042 535	449 739	*16,16*	*6,97*
Hagenau	1 924 618	221 628	1 629 074	365 031	972 861	398 247	*12,03*	*4,92*
Molsheim	1 914 961	344 358	1 713 875	535 719	879 791	407 731	*12,94*	*6,00*
Schlettstadt	1 673 593	780 546	1 529 471	844 279	777 014	350 273	*11,49*	*5,18*
Weißenburg	1 337 430	100 111	1 282 382	223 088	449 187	322 196	*7,92*	*5,68*
Zabern	1 846 190	665 816	1 765 337	810 175	1 979 984	411 894	*22,42*	*4,65*
Unter-Elsaß	**19 536 953**	**8 337 484**	**18 175 611**	**10 006 019**	**51 333 076**	**5 113 778**	*73,82*	*7,35*
Altkirch	1 319 480	443 361	1 213 834	510 869	684 323	264 623	*13,42*	*5,19*
Colmar	4 715 381	4 574 054	4 197 467	4 594 902	13 241 167	765 835	*135,25*	*7,82*
Gebweiler	1 593 352	355 717	1 430 825	418 887	2 303 601	451 791	*37,34*	*7,32*
Mülhausen	6 881 722	7 300 818	6 461 156	6 210 564	25 127 533	1 947 562	*135,53*	*15,05*
Rappoltsweiler	2 046 460	687 677	1 884 316	959 660	3 554 914	414 582	*59,75*	*6,97*
Thann	1 465 818	427 897	1 360 879	477 529	729 141	425 594	*11,95*	*6,98*
Ober-Elsaß	**18 022 213**	**13 789 524**	**16 548 477**	**13 172 411**	**45 640 679**	**4 269 987**	*88,37*	*8,27*
Metz-Stadt	2 676 208	4 070 218	2 682 151	4 058 024	15 640 000	597 158	*256,39*	*9,79*
Metz-Land	1 894 885	1 248 535	1 472 915	1 522 160	4 920 687	867 864	*41,67*	*7,35*
Bolchen	817 668	195 724	760 431	253 444	344 428	203 271	*7,92*	*4,67*
Château-Salins	937 709	181 733	854 374	295 904	478 483	275 803	*12,90*	*5,93*
Diedenhofen-Ost	1 308 068	719 632	1 245 322	721 840	3 278 738	362 984	*55,38*	*6,13*
Diedenhofen-West	1 030 857	464 782	979 071	444 932	1 577 683	903 303	*19,82*	*11,35*
Forbach	1 412 181	957 847	1 321 070	1 090 988	2 092 870	510 876	*24,83*	*6,06*
Saarburg	1 136 341	471 364	1 073 761	536 330	2 661 295	309 829	*39,96*	*4,65*
Saargemünd	1 189 339	681 865	1 133 690	684 639	4 983 988	377 340	*67,26*	*5,09*
Lothringen	**12 403 256**	**8 991 700**	**11 522 785**	**9 608 261**	**35 978 172**	**4 408 428**	*56,85*	*6,97*
Elsaß-Lothr.	**49 962 422**	**31 118 708**	**46 246 873**	**32 786 691**	**132 951 927**	**13 792 193**	*72,07*	*7,48*

Digitized by Google

4. Die Gemeindeschulden 1872—1907.

Vortrag	Unter-Elsaß	Ober-Elsaß	Lothringen	Elsaß-Lothringen
1. Zahl der beteiligten Gemeinden:				
1872	180	113	?	?
1882	213	167	338	**718**
1892	263	164	440	**867**
1902	275	173	511	**959**
1904	297	185	510	**992**
1905	283	186	516	**985**
1906	293	189	498	**980**
1907	308	190	512	**1 010**
2. Schuldenbetrag (ℳ):				
1872	4 514 976	6 435 044	4 107 556	**15 057 576**
1882	2 631 559	5 947 712	4 032 765	**12 612 036**
1892	13 740 060	10 587 325	4 867 665	**29 195 050**
1902	27 923 361	20 778 190	12 254 650	**60 956 201**
1904	36 547 843	26 644 210	24 633 832	**87 825 885**
1905	35 572 025	32 905 352	27 428 447	**95 905 824**
1906	37 725 327	39 314 493	31 005 901	**108 045 721**
1907	51 333 076	45 640 679	35 978 172	**132 951 927**

5. Steuerzuschläge u. Frontage der Gemeinden; Zuschüsse für den Elementarunterricht aus Staats- und Bezirksmitteln im Jahre 1907.

Vortrag	Unter-Elsaß	Ober-Elsaß	Lothringen	Elsaß-Lothringen
1. Von den Gemeinden erhobene Steuerzuschläge von der Staatssteuer:				
keine Zuschläge	20	35	5	**60**
1— 10 v. H.	41	24	1	**66**
10— 20 „ „	59	26	9	**94**
20— 40 „ „	79	51	34	**164**
40— 60 „ „	83	43	78	**204**
60— 80 „ „	66	38	110	**214**
80—100 „ „	66	49	107	**222**
über 100 „ „	147	119	415	**681**
2. Frontage leisteten unter den Gemeinden:				
keine	22	142	9	**173**
1 Tag	*) 8	23	1	**32**
2 Tage	**) 26	34	24	**84**
3 „	484	172	718	**1 374**
4 „	21	14	7	**42**
3. Zuschüsse für die Kosten des Elementarunterrichts erhielten:				
a) Anzahl der Gemeinden	493	319	722	**1 534**
b) Betrag in Mark:				
aus Staatsmitteln	447 363	150 108	704 807	**1 302 278**
aus Bezirksmitteln	262 428	221 309	240 568	**724 305**
Zusammen Zuschüsse	**709 791**	**371 417**	**945 375**	**2 026 583**

*) Darunter 2 Gemeinden mit je $1\frac{1}{2}$ Tag Frontagen. — **) Darunter 2 Gemeinden mit je $2\frac{1}{2}$ Tag Frontagen.

Digitized by Google

6. Die Hundesteuer im Jahre 1907.

Kreise und Bezirke — Land	Gesamtzahl der Hunde	Davon wurden besteuert in der		Steuer-Ertrag
		I. Klasse	II. Klasse	
				ℳ
Straßburg-Stadt ..	8 354	4 328	4 026	43 491
Straßburg-Land...	9 187	930	8 257	19 220
Erstein	6 431	802	5 629	14 302
Hagenau	6 887	1 099	5 788	18 652
Molsheim	4 308	1 371	2 937	13 026
Schlettstadt	4 884	1 374	3 510	14 641
Weißenburg	5 170	1 762	3 408	16 900
Zabern	6 009	2 303	3 706	21 369
Bez. Unter-Elsaß.	**51 230**	**13 969**	**37 261**	**161 601**
Altkirch	4 217	1 728	2 489	12 115
Colmar	6 398	2 652	3 746	23 091
Gebweiler	4 561	1 602	2 959	11 304
Mülhausen	11 094	4 612	6 482	38 582
Rappoltsweiler....	4 079	2 290	1 789	13 978
Thann	3 573	1 635	1 938	10 547
Bez. Ober-Elsaß.	**33 922**	**14 519**	**19 403**	**109 617**
Metz-Stadt	1 533	1 391	142	11 549
Metz-Land	7 879	6 058	1 821	37 749
Bolchen.....	3 192	2 615	577	13 631
Château-Salins....	4 235	3 349	886	18 165
Diedenhofen-Ost ..	3 799	3 363	434	19 037
Diedenhofen-West.	3 889	3 487	402	18 700
Forbach	5 076	3 888	1 188	24 236
Saarburg.....	4 047	3 221	826	18 337
Saargemünd	3 952	2 993	959	17 991
Bez. Lothringen.	**37 602**	**30 365**	**7 237**	**179 395**
Elsaß-Lothringen				
1907	**122 754**	**58 853**	**63 901**	**450 613**
1906	120 161	57 749	62 412	438 054
1905	119 441	57 442	61 999	440 729
1903	113 810	53 982	59 828	407 780
1902	110 380	51 479	58 901	389 884
1892	72 662	34 226	38 436	251 074
1882	65 109	32 885	32 224	.
1872	60 537	12 763	47 774	132 023

Digitized by Google

7. Die Oktroi erhebenden Gemeinden und deren Oktroi-Einnahmen im Rechnungsjahr 1907.

Oktroi erhebende Gemeinden	Oktroi-Brutto-Ertrag	Von den Oktroi-Einnahmen entfallen auf					
		Getränke und Flüssigkeiten	Eßwaren	Viehfutter	Brennmaterialien	Baumaterialien	Sonstiges
	ℳ	ℳ	ℳ	ℳ	ℳ	ℳ	ℳ
1. Bischweiler.	39 706	24 252	5 761	—	7 148	1 952	593
2. Brumath...	8 368	8 368	—	—	—	—	—
3. Buchsweiler	3 841	3 841	—	—	—	—	—
4. Lauterburg.	4 284	2 462	1 584	—	—	—	238
5. Saarunion..	10 303	5 745	3 097	—	1 044	—	417
6. Straßburg..	3 524 329	1 743 052	816 521	126 564	262 776	561 379	14 037
7. Weiler.....	2 316	—	2 316	—	—	—	—
8. Weißenburg	37 325	19 981	12 562	—	3 378	986	418
9. Zabern	53 969	34 581	17 022	2 366	—	—	—
Unter-Elsaß	**3 684 441**	**1 842 282**	**858 863**	**128 930**	**274 346**	**564 317**	**15 703**
10. Altkirch ...	24 697	16 190	7 623	—	884	—	—
11. Colmar	653 040	270 073	132 011	47 944	44 098	158 914	—
12. Gebweiler ..	143 289	57 521	47 715	4 886	11 415	20 972	780
13. Hüningen ..	11 752	7 169	2 143	223	1 311	669	237
14. Markirch...	76 315	40 397	20 600	1 557	4 584	9 057	120
15. Mülhausen .	1 840 773	797 438	396 737	50 653	131 007	458 526	6 412
16. Neubreisach	34 336	16 139	8 717	3 348	4 153	1 979	—
17. Rappoltsweiler	28 507	11 775	9 552	955	87	4 957	1 181
18. Thann	55 023	16 170	21 902	3 273	5 828	7 850	—
Ober-Elsaß	**2 867 732**	**1 232 872**	**647 000**	**112 839**	**203 367**	**662 924**	**8 730**
19. Bitsch	28 537	15 007	9 591	559	2 261	944	175
20. Bolchen ...	8 268	3 225	4 718	—	325	—	—
21. Busendorf..	3 960	2 276	1 684	—	—	—	—
22. Château-Salins	15 411	6 541	4 951	701	1 920	1 050	248
23. Diedenhofen	232 234	103 481	53 080	18 823	12 529	38 791	5 530
24. Dieuze.....	55 020	21 625	9 261	8 578	7 751	7 805	—
25. Forbach ...	74 480	43 746	17 685	—	6 215	6 834	—
26—28. Metz mit Montigny und Sablon*	1 625 155	792 679	407 494	108 663	162 893	128 311	25 115
29. Mörchingen	55 261	25 270	10 969	7 912	6 898	3 579	633
30. Pfalzburg ..	19 072	7 997	5 739	771	3 327	1 238	—
31. Saaralben ..	24 000	19 863	2 481	—	1 656	—	—
32. Saarburg...	134 035	42 964	28 906	38 548	10 941	12 456	220
33. Saargemünd	184 274	105 266	46 541	13 292	9 096	19 079	—
34. St. Avold ..	82 400	39 727	8 464	24 971	2 942	5 553	743
35. Vic.....	4 136	1 491	1 412	—	367	381	485
Lothringen	**2 546 243**	**1 231 158**	**612 976**	**222 818**	**229 121**	**217 021**	**33 149**
Elsaß-Lothringen 1907	**9 098 416**	**4 306 312**	**2 118 839**	**464 587**	**706 834**	**1 444 262**	**57 582**

*) Die Stadt Metz bildet mit Montigny und Sablon eine Oktroi-Gemeinschaft.

Digitized by Google

XI. Versicherungswesen.

A. Krankenversicherung.

I. Betriebsergebnisse der Krankenkassen im Jahre 1906.

a [illegible]undzahlen.

Vortrag	Ortskrankenkassen	Betriebskrankenkassen	Baukrankenkassen	Innungskrankenkassen	Eingeschriebene Hilfskassen *)	Landesrechtliche Hilfskassen	Sämtliche Kassen
I. Zahl der Kassen.....	57	347	1	3	20	97	525
II. Zahl der Mitglieder...	139 237	180 123	166	403	2 394	16 576	338 899
davon männliche Mitglieder	111 835	136 165	165	338	2 357	13 787	264 647
weibliche „	27 402	43 958	1	65	37	2 789	74 252
III. Erkrankungsfälle ..	64 873	91 097	101	183	913	4 551	161 718
bei den männl. Mitgliedern	54 754	73 762	101	172	894	3 496	133 179
„ „ weibl. „	10 119	17 335	—	11	19	1 055	28 539
IV. Krankheitstage	1 257 233	1 565 344	818	1 330	11 848	88 324	2 924 897
bei den männl. Mitgliedern	1 027 488	1 161 594	818	1 135	11 425	72 318	2 274 778
„ „ weibl. „	229 745	403 750	—	195	423	16 006	650 119
V. Dauer der Unterstützg.							
bis zu 26 Wochen	55	287	1	3	18	59	423
26—39 Wochen.	—	8	—	—	—	3	11
über 39 Wochen	2	52	—	—	2	35	91
VI. Sterbefälle	1 202	1 503	—	2	49	226	2 982
männliche Mitglieder....	1 014	1 195	—	2	48	197	2 456
weibliche „	188	308	—	—	1	29	526
VII. Einnahmen insges. ℳ	4 367 510	5 744 227	4 861	11 165	56 663	383 673	10 568 099
davon Eintrittsgelder .	31 689	20 869	—	168	284	2 797	55 807
Beiträge	3 589 330	4 669 071	4 861	8 777	37 815	248 677	8 558 531
VIII. Ausgaben insges. ℳ	4 188 730	5 449 083	1 212	10 045	53 872	352 860	10 055 802
dav. f. ärztl. Behandlg.	532 730	874 368	14	1 406	9 189	61 469	1 479 176
Arznei u. Heilmittel	437 347	825 196	3	936	7 125	59 964	1 330 571
Krankengeld an Mitgl.	1 525 186	2 198 605	1 147	579	13 599	100 687	3 839 803
„ an Angeh. ders.	37 314	41 005	—	—	152	236	78 707
Unterstützungen an Schwangere u. Wöchn.	49 110	131 284	—	—	—	608	181 002
Sterbegelder	101 861	135 033	—	168	2 220	17 259	256 541
Kur- und Verpflegungskosten an Heilanstalt.	440 958	431 608	45	2 597	3 092	27 414	905 714
Fürsorge für Rekonvaleszenten	26 329	1 404	—	—	—	64	27 797
Krankheitskosten im ganzen	3 150 835	4 638 503	1 209	5 686	35 377	267 701	8 099 311
IX. Aktiva ..... ℳ	2 307 842	5 628 679	3 649	8 359	63 399	1 259 145	9 271 073
X. Passiva ..... ℳ	65 740	98 079	—	1 000	—	1 840	166 659
XI. Überschuß..... ℳ	2 242 102	5 530 600	3 649	7 359	63 399	1 257 305	9 104 414

*) Hier sind nur diejenigen «Eingeschriebenen Hilfskassen» berücksichtigt, welche dem § 75 des Reichsgesetzes vom 15. Juni 1883 entsprechen. Die Zahl der «Eingeschriebenen Hilfskassen», die dem § 75 nicht entsprechen, betrug im Jahre 1906 4, ihre durchschnittliche Mitgliederzahl 4009, ihre Einnahmen 58 370 ℳ, die Ausgaben 56 630 ℳ, die Aktiva 27 173 ℳ, die Passiva 0 ℳ.

Digitized by Google

b) Verhältniszahlen.

Vortrag	Orts-krankenkassen	Betriebs-krankenkassen	Bau-krankenkassen	Innungs-krankenkassen	Eingeschriebene Hilfskassen	Landesrechtliche Hilfskassen	Sämtliche Kassen
Es kommen durchschnittlich auf:							
100 000 Einwohner Kassen	3,1	18,9	0,1	0,2	1,0	5,3	28,6
1 Kasse Mitglieder	2 442,8	522,1	166,0	134,3	126,0	170,9	649,2
1000 Einw. überhaupt Versicherte ..	76,3	98,7	0,1	0,2	1,3	9,1	185,7
1000 männliche Einw. Versicherte ..	118,8	144,7	0,2	0,4	2,5	14,6	281,2
1000 weibliche Einw. Versicherte ..	31,0	49,7	—	0,1	—	3,2	84,0
100 männliche Versicherte weibliche	24,5	32,3	0,6	19,2	1,6	20,2	28,1
je 100 versichert gewesene Mitglieder Krankheitsfälle überhaupt	46,6	50,6	60,8	45,4	38,1	27,5	47,7
und zwar bei den männl. Mitgl.	49,0	54,2	61,2	50,9	37,0	25,4	50,3
bei den weibl. Mitgl.	36,9	39,4	—	16,9	51,4	37,8	38,4
je 100 versichert gewesene Mitglieder Krankheitstage überhaupt	902,9	869,0	492,8	330,0	494,9	532,8	863,1
und zwar bei den männl. Mitgl.	918,8	853,1	495,8	335,8	484,7	524,5	859,6
bei den weibl. Mitgl.	838,4	918,5	—	300,0	1 143,2	573,9	875,6
1000 Mitglieder Sterbefälle	8,6	8,3	—	5,0	20,5	13,6	8,8
1 Erkrankungsfall Krankheitstage..	19,4	17,2	8,1	7,3	13,0	19,4	18,1
und zwar bei den männl. Mitgl.	18,8	15,7	8,1	6,6	12,8	20,7	17,1
bei den weibl. Mitgl.	22,7	23,3	—	17,7	22,3	15,2	22,8
1 versichert gewesenes Mitglied Beiträge und Eintrittsgelder	ℳ 26,03	ℳ 26,09	ℳ 24,28	ℳ 22,20	ℳ 15,91	ℳ 15,24	ℳ 25,46
1 versichert gewesenes Mitgl. Krankheitskosten überhaupt	22,63	25,75	7,28	14,11	14,78	16,15	23,90
und zwar für Arzt	3,83	4,85	0,08	3,49	3,84	3,71	4,37
Arznei	3,14	4,58	0,02	2,32	2,98	3,62	3,93
Krankengeld	11,22	12,43	6,91	1,44	5,74	6,09	11,56
Kur- u. Verpflgsk.	3,17	2,40	0,27	6,44	1,29	1,65	2,67
andere Ausgaben	1,27	1,49	—	0,42	0,93	1,08	1,37
1 versichert gewesenes Mitglied Verwaltungskosten	1,92	0,19	0,02	2,58	1,69	1,65	0,99
1 Erkrankungsfall Krankheitskosten	48,57	50,92	11,97	31,07	38,75	58,82	50,08
1 Krankheitstag Krankheitskosten	2,51	2,96	1,48	4,28	2,99	3,03	2,77

2. Die Krankenversicherung in Elsaß-Lothringen 1893 bis 1906.

Jahr	Zahl der Kassen	Zahl der Mitglieder	Zahl der Krankheitsfälle	Zahl der Krankheitstage	Zahl der Sterbefälle	Einnahmen ℳ	Ausgaben ℳ	Aktiva ℳ	Passiva ℳ
1906	525	338 899	161 718	2 924 897	2 982	10 568 099	10055 802	9 271 073	166 659
1905	527	331 163	164 925	3 034 762	2 986	10 109 653	9 683 577	8 613 122	203 358
1904	536	322 676	154 665	2 821 234	2 927	9 208 047	8 807 260	8 701 820	154 414
1903	566	308 925	139 855	2 385 965	2 772	8 148 896	7 722 699	8 448 284	72 582
1902	577	295 058	128 733	2 222 429	2 770	7 515 449	7 100 386	8 109 566	67 333
1901	573	287 530	130 474	2 235 143	2 737	7 485 137	7 126 722	7 705 595	76 781
1900	580	286 589	138 913	2 293 804	2 927	7 459 991	7 094 999	7 395 591	90 598
1899	577	273 306	119 864	1 985 427	2 662	6 775 997	6 416 002	7 181 149	37 815
1898	576	257 937	112 532	1 887 330	2 599	6 253 404	5 890 543	6 821 732	47 479
1897	564	244 254	102 240	1 817 552	2 454	5 789 098	5 478 831	6 294 670	37 315
1896	555	236 082	96 591	1 677 220	2 229	5 415 761	5 126 803	5 800 982	23 349
1895	545	229 069	93 842	1 696 898	2 277	5 205 432	4 902 217	5 296 546	27 155
1894	547	223 726	95 753	1 736 767	2 459	5 081 594	4 818 724	4 961 624	66 154
1893	547	220 774	99 509	1 692 019	2 519	4 920 187	4 671 813	4 846 687	48 413

Digitized by Google

B. Unfallversicherung.

(Die Angaben beziehen sich auf die lediglich für Elsaß-Lothringen gebildeten gewerblichen Berufsgenossenschaften und Ausführungsbehörden.)

I. Allgemeine Betriebsergebnisse 1901—1906.

Vortrag	1906	1905	1904	1903	1902	1901
			a) Grundzahlen.			
1. Zahl der durchschnittlich versicherten Personen	523 538	523 422	521 676	521 331	521 000	518 027
2. Durchschnittszahl der entschädigten Verletzten	18 453	17 274	15 656	14 401	13 179	12 297
3. Zahl der neu zugegangenen Verletzten	3 048	3 350	2 833	2 744	2 328	2 446
4. Folgen der neu zugegangenen Verletzungen:						
a) Tod	134	165	119	118	138	111
b) Dauernde Erwerbsunfähigkeit	1 647	1 934	1 725	1 645	1 511	1 454
c) Vorübergehende Erwerbsunfähigkeit	1 277	1 251	989	981	679	881
5. Gezahlte Entschädigungen (*M*):						
a) Kosten des Heilverfahrens	32 922	34 655	31 275	29 795	29 120	25 219
b) Renten an Verletzte	1 849 261	1 729 439	1 471 093	1 454 171	1 334 565	1 225 885
c) Sterbegelder	8 138	10 390	8 274	7 012	8 153	6 801
d) Renten und Abfindungen an Angehörige Gestorbener	239 270	221 170	200 153	182 932	176 308	163 237
e) Unterbringung in Krankenhäusern, und zwar:						
Kostenersatz	50 507	62 727	52 402	49 724	52 281	43 106
Renten an Angehörige	7 272	6 542	6 040	9 034	5 814	4 176
f) Abfindungen an In- und Ausländer	15 071	11 917	12 567	7 458	13 559	24 786
Entschädigungen im ganzen	**2 194 303**	*) **2 066 450**	*) **1 773 530**	*) **1 733 114**	*) **1 611 647**	*) **1 486 409**
			b) Verhältniszahlen.			
Auf 1000 Versicherte treffen entschädigte Verletzte						
a) überhaupt	*35,24*	*33,00*	*30,01*	*27,82*	*25,30*	*23,74*
b) neu zugegangene	*5,82*	*6,40*	*5,43*	*5,26*	*4,46*	*4,72*
Auf 1000 Versicherte treffen neu zugegangene						
a) Getötete	*0,25*	*0,32*	*0,23*	*0,23*	*0,26*	*0,21*
b) dauernd Erwerbsunfähige	*3,14*	*3,69*	*3,31*	*3,15*	*2,90*	*2,81*
c) vorübergehend Erwerbsunfähige	*2,43*	*2,39*	*1,89*	*1,88*	*1,30*	*1,70*

*) Berichtigte Zahlen.

Digitized by Google

2. Die Betriebsergebnisse des Jahres 1906 im besonderen.

a) Berufsgenossenschaften.

Vortrag	Berufsgenossenschaften			
	a) gewerbliche	b) landwirtschaftliche		
	Textil-Berufsgenossenschaft von Elsaß-Lothringen	Landw. Berufsgenossenschaft Unter-Elsaß	Landw. Berufsgenossenschaft Ober-Elsaß	Landw. Berufsgenossenschaft Lothringen
1. Zahl der versicherten Betriebe	449	91 948	59 425	95 000
2. Zahl der durchschnittlich versicherten Personen	66 586	181 830	97 752	138 711
3. Lohnbeträge ℳ	48 078 846	—	—	—
4. Zahl der entschädigten Verletzten zusammen	2 567	6 965	3 356	3 156
Davon Bestand aus den Vorjahren	2 331	5 525	2 806	2 593
Neuzugang im Rechnungsjahr	236	1 440	550	563
5. Ausgaben insgesamt ℳ	473 981	649 693	371 575	387 821
Darunter Entschädigungen für Erwerbsunfähigkeit	321 824	479 373	262 340	268 695
Entschädigungen für Todesfälle	32 390	46 717	38 822	24 604
Entschädigungen f. Behandlung in Heil- u. Genesungsanstalten	6 149	21 459	6 331	13 993
Kosten für Unfalluntersuchung	5 722	32 051	15 791	22 230
Kosten für den Rechtsgang	2 120	4 780	3 005	4 445
Kosten für Unfallverhütung	6 511	2 620	2 059	2 226
Kosten für Verwaltung insges.	22 197	44 485	35 947	43 718
6. Einnahmen insgesamt ℳ	473 975	671 009	406 198	331 312
Darunter Umlagebeiträge	443 936	666 823	405 866	323 188
7. Reservefonds a. Schlusse d. Jhs.	988 202	70 942	41 899	38 712
8. Verletzungen und deren Folgen:				
Zahl aller Verletzten, für die Unfallanzeigen erstattet wurden	971	2 081	926	1 057
Zahl der neu zugegangenen entschädigten Verletzten insges.	236	1 440	550	563
Darunter erwachs. männliche	176	892	415	356
erwachs. weibliche	43	512	120	194
jugendl. männliche	10	29	13	10
jugendl. weibliche	7	7	2	3
Folgen der Verletzungen:				
Tod	10	34	29	24
Erwerbsunfähigkeit				
dauernde völlige	—	8	21	4
dauernde teilweise	210	453	436	320
vorübergehende	16	945	64	215
Zahl der neu hinzugekommenen Hinterbliebenen	23	70	53	30

Digitized by Google

b) Ausführungsbehörden.

Vortrag	Staatliche Ausführungsbehörden					
	Heeresverwaltung		Post- und Telegraphenverwaltung (Postversicherungskommission zu Berlin)	Eisenbahnverwaltung (Generaldirektion der Eisenbahnen in Elsaß-Lothringen)	Land- und Forstwirtschaftliche Verwaltung (Ministerium für Elsaß-Lothringen)	Bauverwaltung (Ministerium für Elsaß-Lothringen)
	Intendantur des XV. Armeekorps	Intendantur des XVI. Armeekorps				
1. Zahl der versicherten Personen	1 769	1 187	1 222	17 530	13 234	3 717
2. Zahl der entschädigten Verletzten insgesamt	86	45	10	1 766	357	145
Davon Bestand aus den Vorjahren	81	41	10	1 572	312	134
Neuzugang im Rechnungsjahr	5	4	—	194	45	11
3. Ausgaben insgesamt ℳ	22 262	16 547	4 522	556 178	50 668	27 919
Darunter Entschädigungen für Erwerbsunfähigkeit	20 445	14 535	2 829	464 427	42 677	20 110
Entschädigungen für Todesfälle	1 335	1 122	1 693	81 514	4 348	6 725
Entschädigungen für Behandlung in Heil- und Genesungsanstalten	207	482	—	7 521	929	709
Kosten für Unfalluntersuchung	158	116	—	1 443	2 542	334
Kosten für den Rechtsgang	58	12	—	1 274	173	41
Kosten für Unfallverhütung	—	—	—	—	—	—
Kosten für Verwaltung zusammen	60	42	—	—	—	—
4. Verletzungen u. deren Folgen: Zahl aller Verletzten, für welche Unfallanzeigen erstattet worden sind	60	17	13	2 255	74	56
Zahl der neu zugegangenen entschädigten Verletzten insgesamt	5	4	—	194	45	11
Darunter erwachsene männliche	5	4	—	193	44	11
erwachsene weibliche	—	—	—	1	—	—
jugendliche männliche	—	—	—	—	1	—
jugendliche weibliche	—	—	—	—	—	—
Folgen der Verletzungen: Tod	—	—	4	28	1	4
Erwerbsunfähigkeit dauernde völlige	1	—	2	39	4	—
dauernde teilweise	1	4	4	111	29	—
vorübergehende	3	—	—	16	11	7
Zahl der neu hinzugekommenen Hinterbliebenen	—	—	—	54	6	14

Digitized by Google

C. Invalidenversicherung.

I. Übersicht über die Rentenbewegung im Jahre 1906.

Kreise	Invalidenrenten				Krankenrenten				Altersrenten			
	Bestand Ende 1905	Zugang 1906	Abgang 1906	Bestand Ende 1906	Bestand Ende 1905	Zugang 1906	Abgang 1906	Bestand Ende 1906	Bestand Ende 1905	Zugang 1906	Abgang 1906	Bestand Ende 1906
Altkirch	275	52	35	292	2	1	1	2	63	12	11	64
Bolchen	262	39	18	283	—	—	—	—	77	2	8	71
Château-Salins ..	356	72	31	397	2	3	1	4	127	5	19	113
Colmar, Land ...	736	111	73	774	—	10	7	3	152	15	14	153
Colmar, Stadt...	388	71	50	409	2	2	2	2	23	6	10	19
Diedenhofen	306	—	17	289	—	—	—	—	111	—	20	91
Diedenh.-Ost.,Ld.	116	40	16	140	1	3	2	2	16	4	1	19
Diedenh.-Ost, St.	1	2	1	2	—	—	—	—	—	—	—	—
Diedenhofen-W. .	251	76	40	287	—	7	2	5	27	12	3	36
Erstein	307	60	36	331	2	5	3	4	150	19	11	158
Forbach	866	124	77	913	3	4	7	—	119	10	23	106
Gebweiler-Land .	567	98	50	615	4	5	1	8	158	19	22	155
Gebweiler-Stadt .	289	62	27	324	2	6	8	—	98	12	18	92
Hagenau-Land ..	327	96	46	377	1	4	2	3	126	17	23	120
Hagenau-Stadt ..	64	13	11	66	1	—	—	1	13	—	1	12
Metz-Land	361	80	38	403	—	—	—	—	133	16	33	116
Metz-Stadt	324	66	53	337	—	2	1	1	88	4	19	73
Molsheim	710	143	71	782	1	7	3	5	189	14	17	186
Mülhausen-Land	728	140	83	785	2	13	7	8	210	25	40	195
Mülhausen-Stadt	1 451	301	139	1 613	15	18	12	21	275	30	48	257
Rappoltsweiler ..	539	119	78	580	3	5	6	2	154	18	20	152
Markirch	290	30	24	296	1	—	—	1	97	8	10	95
Saarburg	519	87	59	547	—	8	4	4	96	5	20	81
Saargemünd, Ld.	678	120	63	735	3	5	5	3	101	6	14	93
Saargemünd, St..	148	25	13	160	3	2	1	4	16	1	3	14
Schlettstadt.....	554	98	56	596	—	4	2	2	202	16	23	195
Straßburg-Land .	318	70	33	355	1	6	3	4	122	5	17	110
Straßburg-Stadt .	1 174	283	169	1 288	1	29	27	3	324	47	47	324
Schiltigheim	42	23	13	52	—	2	1	1	5	3	1	7
Thann	917	197	100	1 014	3	13	9	7	245	23	42	226
Weißenburg.....	237	52	26	263	1	5	4	2	86	7	12	81
Zabern	415	108	53	470	4	8	3	9	147	23	20	150
Landes-Versicherungsanstalt Elsaß-Lothringen	**14 516**	**2 858**	**1 599**	**15 775**	**58**	**177**	**124**	**111**	**3 750**	**384**	**570**	**3 564**

Digitized by Google

2. Rentenzugang und Beitragserstattungen i. J. 1906 nach Altersgruppen.

a) Rentenzugang.

Alter der Versicherten in Jahren	Auf die nebenbezeichneten Altersgruppen entfallen von den zugegangenen						Durchschnittliche Höhe der Renten überhaupt
	Invalidenrenten		Krankenrenten		Altersrenten		
	Zahl	Jahresbetrag	Zahl	Jahresbetrag	Zahl	Jahresbetrag	
		ℳ		ℳ		ℳ	ℳ
20—24	76	10 442	15	2 108			137,91
25—29	133	20 826	22	3 363			156,06
30—34	140	23 904	27	4 720			171,40
35—39	135	24 023	22	3 836			177,44
40—44	178	32 125	29	5 122			179,94
45—49	237	43 232	24	4 348			182,29
50—54	216	39 313	18	3 248			181,88
55—59	328	59 969	14	2 684			183,19
60—64	494	86 225	4	653			174,45
65—69	520	90 390	—	—			173,82
70 und mehr	390	64 056	—	—			164,24
70					325	56 847	174,91
71					48	8 376	174,50
72					7	1 143	163,29
73					2	314	157,00
74					1	177	177,00
70—74					383	66 857	174,56
75—79					1	140	140,40
Zusammen ..	**2 847**	**494 505**	**175**	**30 082**	**384**	**66 997**	**173,68**

b) Beitragserstattungen.

	Beitragserstattungen bei						Durchschnittliche Höhe der Beitragserstattungen überhaupt
	Heiratsfällen		Unfällen		Todesfällen		
	Zahl	Betrag	Zahl	Betrag	Zahl	Betrag	
		ℳ		ℳ		ℳ	ℳ
unter 20	—	—	—	—	—	—	—
20—24	1 384	44 548	2	59	8	241	32,17
25—29	1 408	65 178	4	216	43	2 408	46,59
30—34	381	24 049	1	102	78	5 872	65,26
35—39	115	6 940	7	516	90	7 403	70,08
40—44	49	3 235	4	379	128	11 375	82,81
45—49	17	1 115	3	287	141	13 134	90,28
50—54	3	143	1	99	117	10 898	92,06
55—59	4	292	3	265	125	11 032	87,79
60—64	—	—	6	611	92	8 247	90,38
65—69	—	—	2	208	91	8 474	93,35
70 und mehr	—	—	—	—	15	841	56,06
Zusammen ..	**3 361**	**145 500**	**33**	**2 742**	**928**	**79 925**	**52,79**

Digitized by Google

3. Finanzielle Ergebnisse der Landesversicherungsanstalt.*)

a) Einnahmen.

Jahr	Einnahmen									
	Verkaufte Beitragsmarken in den Lohnklassen (Zahl)						Gesamterlös	aus Zinsen	aus Grundstücken	Gesamteinnahmen
	I	II	III	IV	V	insgesamt				
							ℳ	ℳ	ℳ	ℳ
1906	209792	3982750	5002044	3873601	3731067	16799254	4531706	1244592	28 168	5820795
1905	216184	4136401	5174365	3672216	3213190	16412356	4357901	1159474	25 493	5567564
1904	238341	4083638	5157476	3578888	2923687	15982030	4214172	1081710	22 176	5335339
1903	217285	4227613	5189163	3526673	2458867	15619601	4064655	993215	21 380	5096325
1902	217230	4541425	4796226	3207270	2063586	14825737	3794873	931610	18 873	4756432
1901	246891	5027963	4190385	3109950	1895435	14470624	3661212	826722	12 841	4513056
1900	244343	4957270	4288076	3383431	1551933	14425053	3628693	745593	11 030	4390099
1899	241469	5146603	4513148	4304849	—	14206069	3437763	541939	30	4040963
1898	254921	5108799	4493362	3673778	—	13530860	3238015	534255	30	3782805
1897	264902	4928400	4386443	3301780	—	12881525	3066047	413430	30	3553345
1896	268597	4780607	4323482	3000933	—	12373619	2931641	385328	10	3345302
1895	269846	4584409	4000862	2674071	—	11529188	2717088	265729	10	6115125
1894	239606	4608843	4066769	2677203	—	11592421	2734499	216696	—	4108604
1893	153303	4636709	4027367	2517341	—	11334720	2670575	201798	—	9408154
1892	328155	5017928	3629244	2355114	—	11330441	2627080	92199	—	6863463
1891	847088	4855356	3460502	2291620	—	11454566	2607670	31247	—	4141223

*) Gegründet 6. Juli 1890.

b) Ausgaben.

Jahr	Ausgaben						
	insgesamt	Hiervon entfallen insbesondere auf					
		Renten	Beitragserstattungen	Heilverfahren	außerordentliche Leistungen	allgemeine Verwaltungskosten	Beitragserhebungen und Kontrolle
	ℳ	ℳ	ℳ	ℳ	ℳ	ℳ	ℳ
1906	3 332 170	2 520 008	222 437	248 294	24 963	176 013	77 388
1905	3 115 265	2 405 220	206 292	194 984	16 498	166 513	71 295
1904	2 897 127	2 249 984	200 762	160 925	10 229	157 687	69 311
1903	2 666 019	2 045 737	181 388	162 471	9 036	149 329	62 789
1902	2 344 729	1 809 970	168 966	107 290	7 473	137 765	68 044
1901	2 052 795	1 573 162	167 301	78 563	4 060	135 564	61 264
1900	1 820 572	1 413 816	149 163	44 836	—	142 602	47 649
1899	3 245 738	1 026 934	123 212	36 600	—	107 467	42 998
1898	3 742 800	938 409	101 109	20 632	—	96 731	37 458
1897	3 622 660	849 067	69 188	12 468	—	90 308	31 308
1896	4 181 647	767 705	34 168	3 127	—	83 252	25 900
1895	4 148 054	701 873	4 153	1 631	—	83 420	14 662
1894	2 078 471	598 143	—	2 626		100 582	11 329
1893	3 611 202	530 296	—	5 790	—	83 462	10 490
1892	2 530 605	480 321	—	1 541	—	73 396	10 148
1891	1 937 561	332 868	—	—	—	74 305	6 396

Digitized by Google

c) Vermögensstand.

Jahr	Kassenbestand einschl. Bankguthaben	Wertpapiere und Darlehen: Ankaufs- oder Auszahlungspreis	Wertpapiere und Darlehen: Jährlicher Zinsertrag	Grundstücke	Inventarien	Vermögensbestand überhaupt
	ℳ	ℳ	ℳ	ℳ	ℳ	ℳ
1906	1 038 894	36 630 237	1 279 365	755 645	72 801	38 497 577
1905	1 186 039	34 070 996	1 185 608	679 115	73 132	36 009 283
1904	1 105 168	31 782 481	1 109 910	596 203	58 193	33 542 045
1903	721 945	29 747 342	1 034 259	576 353	56 030	31 101 669
1902	810 723	27 290 949	955 776	513 662	41 236	28 656 570
1901	821 940	25 033 822	881 628	347 869	35 560	26 239 191
1900	1 034 707	22 360 796	779 677	347 869	32 071	23 775 443
1899	1 509 508	19 318 831	658 803	344 605	24 840	21 197 785
1898	684 900	17 451 312	566 986	343 416	25 781	18 505 408
1897	639 336	14 959 060	499 420	313 416	26 988	15 938 799
1896	941 161	12 189 579	408 671	313 416	28 504	13 472 660
1895	1 800 893	8 888 610	305 508	312 573	29 382	11 031 457
1894	2 813 804	5 991 121	215 780	—	30 862	8 835 787
1893	949 007	5 596 141	202 847	—	15 497	6 560 645
1892	902 576	3 430 281	125 205	—	14 671	4 347 528
1891	707 568	1 496 094	55 550	—	12 379	2 216 041

4. Berufungen auf schiedsgerichtliche Entscheidungen gegen Bescheide der Landesversicherungsanstalt.

Jahr	Berufungen bei den Schiedsgerichten zu Straßburg, Colmar, Metz und Mülhausen: lagen zur Entscheidung vor: aus den Vorjahren	lagen zur Entscheidung vor: neu angefallen	fanden Erledigung durch: Zurücknahme	Ableben des Antragstellers	nachträgliche Anerkennung	Vergleich	Entscheidung zugunsten der: Antragsteller	Entscheidung zugunsten der: Landesversicherungsanstalt	Von dem Reichsversicherungsamt während des Jahres zu erledigende Revisionen
1906	114	481	20	2	52	1	82	325	108
1905	110	431	20	3	59	1	50	294	102
1904	92	405	33	2	56	3	42	248	93
1903	88	436	41	4	39	30	37	280	98
1902	57	414	16	1	45	17	43	261	65
1901	50	248	10	2	22	26	25	152	44
1900	100	279	15	2	68	57	39	149	44
1899	71	401	17	4	81	24	32	214	55
1898	80	350	23	1	65	13	38	219	58
1897	68	344	22	3	40	10	60	197	60
1896	55	309	4	3	19	2	63	205	69
1895	45	277	11	2	23	3	64	164	51
1894	40	207	7	—	26	2	45	122	25
1893	63	196	8	8	23	—	42	138	77
1892	55	414	17	6	42	1	153	211	117
1890/1	—	497	14	7	42	—	171	208	63

Digitized by Google

XII. Öffentliche Fürsorge, Armenwesen.

I. Die Hospitäler, Siechen-, Armenhäuser und Waisenanstalten im Jahre 1907.

Kreise und Bezirke — Land	Gesamtzahl der Anstalten	Zahl der für die Pfleglinge bestimmten Betten	Zahl der im Jahre 1907 verpflegten				Zahl des Pflegepersonals (ausschl. Verwaltungspersonal, Knechte und Mägde)
			Kranken	Pfründner, Siechen und Armen		Waisenkinder	
				a. gegen teilweise oder vollständige Zahlung der Pflegekosten	b. unentgeltlich		
Straßburg-Stadt	27	3 860	22 080	17 019	6 337	1 693	602
Straßburg-Land	6	1 865	2 031	65	38	172	231
Erstein	5	300	207	56	80	15	24
Hagenau	13	1 546	1 238	954	162	199	103
Molsheim	14	580	975	358	474	407	59
Schlettstadt	13	897	494	106	109	419	102
Weißenburg	3	130	106	18	35	7	12
Zabern	5	379	410	151	72	195	40
Bez. Unter-Elsaß	**86**	**9 557**	**27 541**	**18 727**	**7 307**	**3 107**	**1 173**
Altkirch	5	445	2 191	33	16	44	27
Colmar	15	1 246	3 458	311	329	562	160
Gebweiler	10	768	823	83	136	259	72
Mülhausen	15	1 944	7 110	488	380	548	211
Rappoltsweiler	15	756	775	452	383	56	70
Thann	8	879	888	393	136	240	112
Bez. Ober-Elsaß	**68**	**6 038**	**15 245**	**1 760**	**1 380**	**1 709**	**652**
Metz-Stadt	13	2 016	6 135	183	74	685	206
Metz-Land	11	1 051	881	721	329	262	95
Bolchen	2	95	98	15	15	—	14
Château-Salins	10	301	174	61	73	76	39
Diedenhofen-Ost	5	330	1 614	63	71	29	28
Diedenhofen-West	4	248	1 724	—	—	—	24
Forbach	10	472	1 548	189	98	99	79
Saarburg	5	121	269	34	15	12	20
Saargemünd	4	877	1 239	616	14	5	118
Bez. Lothringen	**64**	**5 511**	**13 682**	**1 882**	**689**	**1 168**	**623**
Elsaß-Lothringen 1908	**218**	**21 106**	**56 468**	**22 369**	**9 376**	**5 984**	**2 448**
1906	206	19 939	49 776	20 554	10 222	3 833	2 366

Digitized by Google

2. Die Ausgaben und Einnahmen der Gemeinden für Armenzwecke.

a) Ausgaben.

Kreise und Bezirke — Land	1872		1881		1892		1903		1907	
	ℳ	auf den Kopf der Bevölkerung	ℳ	auf den Kopf der Bevölkerung	ℳ	auf den Kopf der Bevölkerung	ℳ	auf den Kopf der Bevölkerung	ℳ	auf den Kopf der Bevölkerung
Straßburg-St.	19 280	0,22	49 963	0,48	102 797	0,83	218 325	1,37	543 311	3,14
Straßburg-Ld.	9 980	0,13	21 890	0,28	30 839	0,37	35 332	0,39	43 996	0,45
Erstein	9 839	0,15	16 842	0,27	29 698	0,48	33 748	0,53	36 670	0,56
Hagenau	16 884	0,23	23 316	0,32	35 963	0,49	45 129	0,57	48 410	0,59
Molsheim	26 066	0,35	34 796	0,49	46 938	0,69	68 823	1,02	77 877	1,14
Schlettstadt .	22 364	0,29	30 884	0,42	43 172	0,61	51 171	0,75	54 097	0,80
Weißenburg .	10 635	0,17	19 687	0,33	45 572	0,82	39 248	0,69	35 377	0,62
Zabern	5 841	0,07	10 325	0,12	29 658	0,34	38 554	0,44	42 483	0,48
Unter-Elsaß	**120 889**	0,20	**207 703**	0,34	**364 637**	0,59	**530 330**	0,79	**882 221**	1,26
Altkirch	7 040	0,13	9 029	0,17	22 212	0,44	25 613	0,51	29 518	0,57
Colmar	39 954	0,49	39 505	0,48	56 631	0,66	112 990	1,20	143 273	1,46
Gebweiler ...	22 031	0,34	36 040	0,55	45 225	0,73	51 698	0,84	71 538	1,15
Mülhausen ...	43 643	0,34	149 605	1,09	170 354	1,12	235 388	1,33	473 786	2,55
Rappoltsweiler	40 900	0,61	52 540	0,83	59 438	0,96	92 251	1,52	105 194	1,76
Thann	29 187	0,45	52 107	0,85	56 534	0,95	65 328	1,08	83 837	1,37
Ober-Elsaß	**182 755**	0,40	**338 826**	0,73	**410 394**	0,87	**583 268**	1,16	**907 146**	1,75
Metz-Stadt ..	57 700	1,12	36 545	0,69	45 515	0,76	81 060	1,36	85 115	1,39
Metz-Land ...	4 104	0,06	11 777	0,15	13 642	0,18	19 389	0,19	25 804	0,21
Bolchen.....	2 405	0,05	6 625	0,14	8 954	0,21	10 669	0,26	13 004	0,29
Château-Salins	1 945	0,04	12 062	0,24	11 392	0,23	16 811	0,36	20 804	0,44
Diedenhofn.-O.	8 291	0,11	15 489	0,24	24 861	0,29	16 177	0,30	19 064	0,32
Diedenhfn.-W.							13 143	0,19	16 987	0,21
Forbach	6 308	0,10	16 235	0,25	18 996	0,28	32 081	0,40	36 804	0,43
Saarburg	3 462	0,05	13 797	0,23	15 112	0,24	19 694	0,30	23 488	0,35
Saargemünd .	5 551	0,09	15 442	0,24	23 499	0,35	29 109	0,40	33 054	0,44
Lothringen	**89 766**	0,18	**127 972**	0,26	**161 971**	0,32	**238 133**	0,40	**274 124**	0,43
Elsaß-Lothr.	**393 410**	0,25	**674 501**	0,43	**937 002**	0,58	**1351 731**	0,76	**2063 491**	1,11

b) Einnahmen.

Bez. Unter-Els.	Angaben fehlen		47 620	0,08	3 308	0,005	3 315	0,004
„ Ober-Els..			6 603	0,01	20 921	0,04	25 449	0,04
„ Lothringen			4 239	0,008	14 965	0,03	25 621	0,04
Elsaß-Lothr.			**58 462**	0,04	**39 194**	0,02	**54 485**	0,03

Digitized by Google

3. Zahl und Art der durch die Bezirke unterstützten Kinder.

Bezirke — Land	Gesamtzahl der dauernd unterstützten Kinder	Darunter waren					Zahl der zeitweise unterstützten Kinder
		Waisen	verlassene Kinder	Findel-Kinder	im Hospiz	bei Pflegeeltern	
Unter-Elsaß	1 139	495	643	1	275	864	413
Ober-Elsaß	1 311	542	769	4	110	1 201	456
Lothringen	654	352	300	2	64	590	1 146
Elsaß-Lothringen							
1907	**3 104**	**1 389**	**1 712**	**7**	**449**	**2 655**	**2 015**
1906	3 155	1 484	1 660	11	545	2 610	1 832
1905	3 252	1 578	1 663	11	463	2 789	1 729
1904	3 154	1 566	1 577	11	436	2 718	1 743
1903	3 390	1 648	1 730	12	470	2 920	1 675
1901	3 357	1 639	1 705	13	417	2 940	1 623
1899	3 267	1 622	1 631	14	433	2 834	1 463
1897	3 442	1 773	1 655	14	460	2 982	1 344
1896	3 332	1 726	1 592	14	494	2 838	1 237
1892	3 683	2 007	1 661	15	677	3 006	1 341
1882	2 999	1 833	1 153	13	148	2 851	673
1874	2 943	1 675	1 249	19	207	2 736	318

4. Bestreitung der Kosten für die durch die Bezirke unterstützten Kinder.

Bezirke — Land	Zur Bestreitung der Kosten der unterstützten Kinder trugen bei						Gesamtbetrag
	der Staat	der Bezirk	die Gemeinden	Stiftungen, Schenkungen, Legate	Geldbußen und Konfiskationen	Einkünfte aus den den Kindern zugehörigen Kapitalien	
	ℳ	ℳ	ℳ	ℳ	ℳ	ℳ	ℳ
Unter-Elsaß	3 099	74 256	30 860	39 656	7 487	14 694	170 052
Ober-Elsaß	3 815	144 554	34 171	—	5 068	6 283	193 891
Lothringen	5 547	95 767	16 892	1 120	5 644	731	125 701
Elsaß-Lothringen							
1907	**12 461**	**314 577**	**81 923**	**40 776**	**18 199**	**21 708**	**489 644**
1906	12 224	303 589	82 648	39 900	14 890	*) 21 605	474 856
1905	12 054	299 553	82 929	39 826	19 992	*) 21 491	475 845
1904	11 455	292 423	82 929	39 854	22 267	*) 20 728	469 656
1903	10 770	297 726	81 156	41 041	22 756	*) 21 062	474 511
1901	10 004	277 751	79 999	41 490	29 678	*) 15 592	454 514
1899	7 981	262 711	79 589	40 121	32 485	*) 13 652	436 539
1897	7 695	261 203	79 439	42 622	30 710	*) 6 938	428 607
1896	7 686	273 231	79 619	41 927	22 614	*) 9 569	434 646
1892	10 641	296 064	73 677	40 988	25 638	*) 6 255	453 263
1882	11 296	257 347	61 811	43 515	11 769	4 492	390 230
1874	14 017	204 305	59 605	49 726	20 403	2 668	350 724

*) Einschließlich „erstattete Pflegekosten usw. von Zöglingen" (für 1907 : 9 495 ℳ).

Digitized by Google

5. Zu- und Abgang an Kranken in den öffentlichen Irrenanstalten Elsaß-Lothringens.

Die obligatorische öffentliche Armenpflege erstreckt sich in Elsaß-Lothringen außer auf die unterstützten Kinder auch auf die Irren. In der nachfolgenden Tabelle sind jedoch auch diejenigen Irren enthalten, die nicht der Armenfürsorge anheimgefallen sind.

Rechnungsjahr	Bestand der Kranken am Anfang des Rechnungsjahres			Zugang im Laufe des Rechnungsjahres		Abgang im Laufe des Rechnungsjahres							
							davon						
							entlassen als						
	überhaupt	darunter		überhaupt	darunter	überhaupt	nicht geisteskrank	genesen	gebessert	ungeheilt		gestorben	entwichen
		Männer	Frauen		Pensionäre					in die Familie	in andere Anstalten		
I. Vereinigte Bezirks-Irrenanstalt Stephansfeld-Hördt.													
1907	1 562	727	835	499	206	445	16	68	164	21	38	138	—
1906	1 520	707	813	460	208	418	8	69	140	24	35	142	—
1905	1 471	703	768	412	164	363	5	87	109	13	20	129	—
1904	1 513	747	766	393	145	435	16	79	75	12	59	194	—
1903	1 460	707	753	389	135	336	2	124	54	6	24	126	—
1902	1 432	722	710	397	151	369	—	91	66	17	88	107	—
1901	1 386	701	685	341	128	295	—	49	64	3	42	137	—
1900	1 365	695	670	317	121	296	2	56	62	10	41	125	—
1892	1 339	678	661	288	96	256	—	50	38	29	57	82	—
1882	1 075	510	565	239	111	242	—	43	49	64		83	3
1874	800	353	447	215	103	207	—	35	43	47		82	—
II. Lothringische Bezirks-Heil- und Pflegeanstalt bei Saargemünd.													
1907	583	302	281	209	101	178	6	38	53	15	16	49	1
1906	585	295	290	200	83	202	6	37	75	14	15	52	3
1905	616	305	311	240	86	271	9	42	99	41	25	53	2
1904	600	287	313	232	74	216	5	28	79	21	18	64	1
1903	661	302	359	237	80	298	8	51	104	36	33	64	2
1902	619	286	333	234	102	192	7	46	54	22	9	53	1
1901	625	277	348	213	86	219	4	63	69	13	11	55	4
1900	615	273	342	197	92	187	2	48	51	11	18	56	1
1892	472	215	257	170	65	143	—	39	20	13	15	56	—
1882	385	157	228	131	32	70	—	18	8	16		27	1

Digitized by Google

XIII. Medizinalwesen.

I. Das Heilpersonal am 1. Januar 1908.

Kreise und Bezirke — Land	Ärzte		Zahnärzte	Tierärzte		Apotheker	Hebammen	Auf 10000 Einwohner der Gesamtbevölkerung kommen		Auf 10000 Einwohner der Zivilbevölkerung kommen Zivilärzte
	Zivilärzte	Militärärzte		Ziviltierärzte	Militärtierärzte			Ärzte überhaupt	Apotheker	
Straßburg-Stadt ...	205	50	36	7	9	29	74	*17*	*2*	*13*
Straßburg-Land ...	29	—	1	5	—	11	92	*3*	*1*	3
Erstein	21	—	—	7	—	8	68	*3*	*1*	*3*
Hagenau	26	10	1	5	11	11	69	*4*	*1*	*3*
Molsheim	22	3	—	3	—	10	69	*3*	*1*	*3*
Schlettstadt	19	1	1	4	—	11	63	*3*	*2*	*3*
Weißenburg	13	3	1	5	—	7	53	*3*	*1*	*2*
Zabern.....	23	2	1	4	—	12	95	*3*	*1*	*3*
Bez. Unter-Elsaß..	**358**	**69**	**41**	**40**	**20**	**99**	**583**	***7***	***1***	***5***
Altkirch	11	—	—	3	—	6	47	*2*	*1*	*2*
Colmar	45	9	4	5	8	15	85	*6*	*1*	*5*
Gebweiler	17	—	—	2	—	9	62	*3*	*1*	*3*
Mülhausen	62	8	5	8	3	22	131	*4*	*1*	*3*
Rappoltsweiler	18	—	—	3	—	11	56	*3*	*2*	*3*
Thann	12	—	—	2	—	10	58	*2*	*2*	*2*
Bez. Ober-Elsaß ..	**165**	**17**	**9**	**23**	**11**	**73**	**439**	***4***	***1***	***3***
Metz-Stadt	38	26	4	7	6	22	31	*11*	*4*	*8*
Metz-Land	24	38	—	2	10	8	60	*6*	*1*	*2*
Bolchen.....	8	—	—	2	—	4	30	*2*	*1*	*2*
Château-Salins	13	6	—	3	3	6	47	*4*	*1*	*3*
Diedenhofen-Ost ...	17	8	1	3	3	7	36	*4*	*1*	*3*
Diedenhofen-West .	20	—	—	1	—	8	48	*3*	*1*	*3*
Forbach	20	17	—	4	9	8	56	*5*	*1*	*3*
Saarburg	16	11	1	2	9	8	57	*4*	*1*	*3*
Saargemünd	19	6	—	3	2	6	56	*3*	*1*	*3*
Bez. Lothringen .. Elsaß-Lothringen	**175**	**112**	**6**	**27**	**42**	**77**	**421**	***5***	***1***	***3***
1908	**698**	**198**	**56**	**90**	**73**	**249**	—	*6*	*1*	*4*
1907	688	190	56	85	64	249	1 443	*6*	*1*	*5*
1897	460	151	17	73	62	236	—	*5*	*1*	*4*
1887	378	92	6	66	31	221	1 419	*4*	*1*	*3*

2. Die bei Übertragung von Apotheken bezahlten Preise.

Bezirke	Zahl der Apotheken: übertragbaren	Zahl der Apotheken: nicht übertragbaren	Verkäufe von übertragbaren Apotheken: Zahl	Preis für: die Apotheken ohne Grundstücke	Preis für: die Grundstücke, sofern sie mitveräußert wurden
				ℳ	ℳ
Unter-Elsaß	96	1	4	547 500	28 000
Ober-Elsaß.....	67	2	3	328 000	50 000
Lothringen	71	4	6	841 500	149 000
Elsaß-Lothringen 1907	**234**	**7**	**13**	**1 717 000**	**227 000**
1906	234	7	16	2 319 650	151 000
1905	234	7	23	3 161 500	655 500
1904	236	7	12	1 406 200	141 000
1903	236	—	18	2 147 000	161 000

Digitized by Google

3. Ergebnisse der Prüfungen für das Heilpersonal.

a) Ärztliche Vorprüfung an der Universität.

Jahr	Gesamtzahl der Geprüften	Davon bestanden in der Prüfung	Davon bestanden in der Nachprüfung	Nicht bestanden haben	Jahr	Gesamtzahl der Geprüften	Davon bestanden in der Prüfung	Davon bestanden in der Nachprüfung	Nicht bestanden haben
1907/8	41	30	6	5	**1902/3**	40	22	9	9
1906/7	44	30	10	4	**1892/3**	44	25	9	10
1905/6	31	21	5	5	**1882/3**	37	19	12	6
1904/5	26	17	7	2	**1872/3**	10	.	.	.

b) Approbation von Kreisärzten.

Jahr	Zahl der Approbierten	Davon waren wohnhaft in Unter-Elsaß	Ober-Elsaß	Lothringen	Jahr	Zahl der Approbierten	Davon waren wohnhaft in Unter-Elsaß	Ober-Elsaß	Lothringen
1907	4	2	2	—	**1902**	—	—	—	—
1906	6	6	—	—	**1892**	2	—	1	1
1905	4	3	1	—	**1882**	4	.	.	.
1904	5	3	2	—	**1877**	1	.	.	.

c) Approbation von Ärzten, Zahnärzten und Apothekern.

Jahr	Zahl der Approbierten	Davon waren gebürtig aus Elsaß-Lothringen Unter-Elsaß	Ober-Elsaß	Lothringen	andern deutschen Bundesstaaten	dem Auslande	Jahr	Zahl der Approbierten	Davon waren gebürtig aus Elsaß-Lothringen Unter-Elsaß	Ober-Elsaß	Lothringen	andern deutschen Bundesstaaten	dem Auslande
1. Approbation von Ärzten.													
1907/8	33	10	3	3	16	1	**1902/3**	60	15	7	7	29	2
1906/7	14	2	2	2	8	—	**1892/3**	77	14	2	4	55	2
1905/6	26	3	5	—	18	—	**1882/3**	26	.	.	.	.	.
1904/5	22	9	2	—	10	1	**1872/3**	14	.	.	.	.	.
2. Approbation von Zahnärzten.													
1907/8	13	1	1	2	9	—	**1903/4**	5	2	1	—	2	—
1906/7	7	3	—	1	3	—	**1902/3**	8	2	1	—	5	—
1905/6	12	2	2	—	8	—	**1901/2**	5	3	1	—	1	—
1904/5	11	3	—	—	8	—	**1892/3**	1	—	—	1	—	—
3. Approbation von Apothekern.													
1907/8	14	7	2	3	1	1	**1902/3**	27	19	5	2	1	—
1906/7	17	5	4	1	6	1	**1892/3**	16	7	4	—	4	1
1905/6	22	8	6	3	4	1	**1882/3**	8	.	.	.	.	.
1904/5	17	7	3	2	5	—	**1872/3**	4	2	1	1	—	—

d) Prüfung für Hebammen.

Jahr	Zahl der mit Erfolg Geprüften	Davon waren gebürtig aus Elsaß-Lothringen Unter-Elsaß	Ober-Elsaß	Lothringen	andern deutschen Bundesstaaten	dem Auslande	Jahr	Zahl der mit Erfolg Geprüften	Davon waren gebürtig aus Elsaß-Lothringen Unter-Elsaß	Ober-Elsaß	Lothringen	andern deutschen Bundesstaaten	dem Auslande
1907	40	16	9	14	1	—	**1903**	39	11	10	15	2	1
1906	42	14	12	14	1	1	**1902**	41	12	13	14	2	—
1905	40	12	9	14	4	1	**1892**	45	21	13	9	2	—
1904	43	12	11	20	—	—	**1887**	53	27	12	11	1	2

Digitized by Google

4. Die Sterblichkeit nach Todesursachen und Altersklassen im Jahre 1907.

Todesursachen	Gestorbene im Alter von						Gesamtzahl der Gestorbenen		
	unter 1 Jahr	1 bis 15 Jahren	15 bis 30 Jahren	30 bis 60 Jahren	60 bis 70 Jahren	über 70 Jahren	1907	1906	1905
1. Angeborene Lebensschwäche	1 827	1	—	—	—	—	**1 828**	1 883	1 957
2. Altersschwäche	—	—	—	6	391	3 071	**3 468**	3 299	3 678
3 *a.* Kindbettfieber	—	—	57	47	—	—	**104**	89	91
3 *b.* Andere Folgen der Geburt od. des Kindbetts	—	—	40	58	—	—	**98**	103	111
4. Scharlach	8	119	16	10	—	—	**153**	205	129
5. Masern und Röteln	89	173	—	—	—	—	**262**	292	360
6. Diphtherie und Krupp	37	211	2	3	—	—	**253**	318	407
7. Keuchhusten	162	103	—	2	—	—	**267**	394	424
8. Typhus	1	25	71	50	6	—	**153**	194	159
9. Übertragb. Tierkrankheiten	—	—	—	—	—	—	—	2	—
10 *a.* Rose	20	1	2	12	7	8	**50**	52	77
10 *b.* And. Wundinfektionskrankheiten	62	22	18	44	17	11	**174**	178	175
11 *a.* Tuberkulose d. Lungen (Lungenschwindsucht)	53	309	1 127	1 578	351	91	**3 509**	3 606	3 795
11 *b.* Tuberkul. and. Organe	65	344	107	123	51	31	**721**	735	725
11 *c.* Akute allgem. Miliartuberkulose	7	23	23	24	5	1	**83**	81	64
12. Lungenentzündung	651	511	157	735	638	786	**3 478**	3 190	3 694
13. Influenza	30	25	16	68	65	155	**359**	192	561
14. Andere übertragbare Krankheiten:									
a) Pocken	8	4	4	12	4	—	**32**	7	14
b) Venerische Krankh.	28	1	1	8	3	—	**41**	35	38
c) Andere Krankh.	2	3	11	—	—	1	**17**	25	27
15. Krankh. der Atmungsorgane (ausschl. 6, 7, 11, 12, 13 u. 20)	298	163	41	304	416	616	**1 838**	1 640	2 004
16. Krankheiten der Kreislauforgane (Herz usw.)	96	116	149	910	904	1 057	**3 232**	3 056	2 950
17 *a.* Gehirnschlag	43	16	13	295	406	625	**1 398**	1 434	1 486
17 *b.* Andere Krankheiten des Nervensystems	1 255	438	108	270	122	120	**2 313**	2 484	2 725
18 *a.* Magen- und Darmkatarrh, Brechdurchfall	3 072	275	12	63	73	59	**3 554**	4 473	4 420
18 *b.* Andere Krankheiten der Verdauungsorgane*)	87	56	90	375	159	157	**924**	944	1 084
18 *c.* Blinddarmentzündung	1	15	30	15	5	2	**68**	93	—
19. Krankh. der Harn- und Geschlechtsorgane (ausschließl. 3, 11 *b*, 14 *b* u. 20)	7	58	68	254	154	147	**688**	590	614
20 *a.* Krebs	—	2	10	531	534	400	**1 477**	1 414	1 498
20 *b.* Andere Neubildungen	1	9	18	61	33	24	**146**	175	170
21 *a.* Selbstmord	—	1	47	136	35	21	**240**	267	215
21 *b.* Mord, Totschlag und Hinrichtung	12	2	18	11	4	2	**49**	35	35
21 *c.* Verunglückung od. and. gewalts. Einwirkung	20	194	264	374	74	65	**991**	860	939
22. And. benannte Ursach.	254	174	72	324	226	170	**1 220**	1 397	1 307
23. Todesurs. nicht angeg.	68	11	12	19	6	9	**125**	217	233
Zusammen	**8 264**	**3 405**	**2 604**	**6 722**	**4 689**	**7 629**	**33 313**	**33 959**	**36 172**

*) Außer Blinddarmentzündung.

Digitized by Google

5. Die Sterblichkeit nach Todesursachen in den Kreisen

Kreise und Bezirke — Städte mit über 40 000 Einw.	Todesfälle durch															
	Angeborene Lebensschwäche (im 1. Monat)	Altersschwäche (über 60 Jahre)	Kindbettfieber	andere Folgen der Geburt oder des Kindbettes	Scharlach	Masern und Rötein	Diphtherie und Krupp	Keuchhusten	Typhus	Rose	Andere Wundinfektionskrankheiten	Tuberkulose der Lungen (Lungenschwindsucht)	Tuberkulose anderer Organe	Tuberkulose Akute allgem. Miliar-	Lungenentzündung	Influenza
1	2	3	4	5	6	7	8	9	10	11	12	13	14	15	16	17
Straßburg-Stadt	120	80	16	6	15	39	46	42	13	12	32	371	85	2	303	2
Straßburg-Land	117	160	3	1	7	11	27	21	4	3	13	239	43	12	176	1
Erstein	65	124	1	5	4	2	7	13	7	3	7	92	32	2	119	1
Hagenau	87	88	5	1	5	16	10	9	5	2	2	212	27	9	245	1
Molsheim	45	29	2	7	10	5	6	11	3	—	6	123	34	7	144	2
Schlettstadt	68	126	5	1	3	8	13	12	2	1	1	114	28	2	175	
Weißenburg	46	131	1	2	1	4	11	24	4	2	7	79	23	7	83	
Zabern	100	217	5	5	5	2	9	2	7	—	5	170	33	—	165	4
Bez. Unt.-Elsaß	**648**	**955**	**38**	**28**	**50**	**87**	**129**	**134**	**45**	**23**	**73**	**1 400**	**305**	**41**	**1 410**	**14**
Altkirch	52	177	1	4	8	15	15	10	7	1	7	133	15	—	78	
Colmar	83	207	3	4	11	38	9	7	16	5	15	184	39	1	183	2
Gebweiler	73	22	5	3	5	42	2	6	1	3	1	130	28	5	137	3
Mülhausen	182	291	16	11	23	30	25	24	6	5	19	402	80	9	320	1
Rappoltsweiler	58	93	—	1	4	3	4	1	9	3	3	111	25	3	105	2
Thann	50	77	5	4	13	3	15	5	7	1	10	144	28	4	166	
Bez. Ob.-Elsaß	**498**	**867**	**30**	**27**	**64**	**131**	**70**	**53**	**46**	**18**	**55**	**1 104**	**215**	**22**	**989**	**9**
Metz-Stadt	71	48	7	2	3	2	3	4	9	—	9	119	41	14	112	1
Metz-Land	109	219	6	8	8	6	8	11	4	3	6	135	30	2	185	2
Bolchen	47	197	6	3	3	—	1	4	1	—	3	77	5	—	50	
Château-Salins	58	219	2	3	2	4	5	—	3	—	3	76	15	—	57	1
Diedenhofen-Ost	58	210	—	4	4	4	5	6	13	1	3	92	16	2	120	1
Diedenhofen-W.	121	87	5	3	3	5	7	14	14	1	8	97	33	1	219	
Forbach	96	284	3	7	1	11	10	18	6	1	3	160	14	—	135	1
Saarburg	57	193	5	5	14	1	6	—	8	2	3	114	21	—	98	1
Saargemünd	65	189	2	8	1	11	9	23	4	1	8	135	26	1	103	1
Bez. Lothringen	**682**	**1 646**	**36**	**43**	**39**	**44**	**54**	**80**	**62**	**9**	**46**	**1 005**	**201**	**20**	**1 079**	**11**
Elsaß-Lothr.	**1 828**	**3 468**	**104**	**98**	**153**	**262**	**253**	**267**	**153**	**50**	**174**	**3 509**	**721**	**83**	**3 478**	**35**
Von 1000 Todesfällen treffen auf	*55*	*104*	*3*	*3*	*5*	*8*	*8*	*8*	*5*	*1,5*	*5*	*105*	*22*	*2*	*104*	*1*
Straßburg-Stadt	120	80	16	6	15	39	46	42	13	12	32	371	85	2	303	2
Metz-Stadt	71	48	7	2	3	2	3	4	9	.	9	119	41	14	112	1
Colmar-Stadt	37	69	2	3	7	25	8	5	9	5	11	78	23	1	78	
Mülhausen-Stadt	96	101	9	5	12	24	21	2	4	5	11	197	62	6	166	
Insgesamt in dies. 4 Städten	324	298	34	16	37	90	78	53	35	22	63	765	211	23	659	4
Von 1000 Todesfällen treffen auf	*47*	*43*	*5*	*2*	*5*	*14*	*11*	*8*	*5*	*3*	*9*	*111*	*31*	*3*	*96*	

Digitized by Google

...nd in den Städten mit über 40 000 Einwohnern im Jahre 1907.

Todesfälle durch																	Todesfälle überhaupt
Pocken	Venerische Krankheiten	Andere Übertragbare Krankheiten	Krankheiten der Atmungsorgane (ausgenommen Nr. 30)	Krankheiten der Kreislaufsorgane (Herz pp.)	Gehirnschlag	Andere Krankheiten des Nervensystems	Magen- und Darmkatarrh, Brechdurchfall	Andere Krankheiten der Verdauungsorgane	Blinddarmentzündung	Krankheiten d. Harn- u. Geschlechtsorgane (ausgenommen Nr. 1, 3, 41, 42, 39, 30)	Krebs	Andere Neubildungen	Gewaltsamer Tod: Selbstmord	Gewaltsamer Tod: Mord, Totschlag, Hinrichtung	Gewaltsamer Tod: Verunglückung oder andere gewaltsame Einwirkung	Andere benannte Todesursachen	Todesursache nicht angegeben	
18	19	20	21	22	23	24	25	26	27	28	29	30	31	32	33	34	35	36
—	14	2	170	328	138	163	378	126	21	92	203	23	33	4	71	136	12	3 119
—	1	1	137	144	79	137	289	42	4	45	72	3	18	1	42	38	4	1 909
—	—	—	80	121	43	40	133	34	1	25	55	2	4	—	55	56	—	1 144
—	—	—	19	168	70	71	211	32	6	38	74	3	10	3	22	30	8	1 511
—	2	—	120	170	82	62	85	41	2	33	86	7	8	1	24	34	—	1 214
—	—	—	95	128	57	58	122	32	2	39	71	2	6	1	27	46	—	1 253
—	—	—	70	79	61	70	75	22	2	16	53	5	7	—	20	25	3	942
—	—	1	79	139	58	133	107	28	3	33	62	5	10	1	33	43	4	1 504
—	**17**	**4**	**770**	**1 277**	**588**	**734**	**1 400**	**357**	**41**	**321**	**676**	**50**	**96**	**11**	**294**	**414**	**31**	**12 596**
—	—	—	45	102	40	106	59	28	1	13	14	3	5	1	27	19	11	1 001
—	2	—	102	202	100	97	205	55	2	35	79	10	21	1	50	67	9	1 865
—	2	—	53	176	55	71	89	30	—	23	68	7	8	1	32	47	1	1 161
—	5	4	108	346	137	218	444	125	4	76	139	26	30	10	79	102	9	3 316
—	—	—	83	137	50	44	94	39	1	16	61	10	13	—	31	33	9	1 065
—	1	—	48	176	58	45	121	33	—	26	54	3	6	—	20	27	8	1 159
—	**10**	**4**	**439**	**1 139**	**440**	**581**	**1 012**	**310**	**8**	**189**	**415**	**59**	**83**	**13**	**239**	**295**	**47**	**9 567**
32	8	1	66	105	51	55	143	48	5	24	60	9	10	4	41	28	1	1 146
—	1	1	168	149	95	136	209	42	2	17	77	6	15	5	63	93	13	1 853
—	—	—	34	59	27	65	60	21	—	11	26	1	3	2	16	41	1	767
—	—	2	33	77	36	23	37	18	—	38	44	1	4	—	13	38	1	824
—	1	—	76	57	37	131	62	17	3	13	18	7	3	3	32	46	2	1 059
—	3	2	76	79	29	111	265	27	2	21	35	6	6	2	101	49	12	1 452
—	—	—	46	80	34	228	179	22	2	22	47	2	6	5	136	67	5	1 644
—	—	2	49	101	32	112	54	31	3	14	43	2	9	1	27	68	7	1 098
—	1	1	81	109	29	137	133	31	2	18	36	3	5	3	29	81	5	1 307
32	**14**	**9**	**629**	**816**	**370**	**998**	**1 142**	**257**	**19**	**178**	**386**	**37**	**61**	**25**	**458**	**511**	**47**	**11 150**
32	**41**	**17**	**1 838**	**3 232**	**1 398**	**2 313**	**3 554**	**924**	**68**	**688**	**1 477**	**146**	**240**	**49**	**991**	**1 226**	**125**	**33 313**
1	*1*	*0,5*	*55*	*97*	*42*	*69*	*107*	*28*	*2*	*21*	*44*	*4*	*7*	*1*	*30*	*37*	*4*	*1 000*
—	14	2	170	328	138	163	378	126	21	92	203	23	33	4	71	136	12	3 119
32	8	1	66	105	51	55	143	48	5	24	60	9	10	4	41	28	1	1 146
—	2	—	46	99	55	37	115	25	1	17	35	9	10	—	24	23	2	869
—	5	4	71	190	72	84	250	76	3	49	98	19	19	6	44	37	6	1 759
32	**29**	**7**	**353**	**722**	**316**	**339**	**886**	**275**	**30**	**182**	**396**	**60**	**72**	**14**	**180**	**224**	**21**	**6 893**
5	*4*	*1*	*51*	*105*	*46*	*49*	*129*	*40*	*4*	*26*	*57*	*9*	*10*	*2*	*26*	*33*	*3*	*1 000*

Digitized by Google

6. Die tödlichen Verunglückungen im Jahre 1907.

Kreise und Bezirke — Land	Zahl der verunglückten Personen									*Auf 100000 Einwohner treffen tödlich Verunglückte*
	insgesamt	davon		im Alter von						
		männlich	weiblich	unter 1 Jahr	1 bis 15	15 bis 30	30 bis 60	60 bis 70	70 und mehr	
					Jahren					
Straßburg-Stadt	75	56	19	3	20	20	23	6	3	*43,40*
Straßburg-Land	43	31	12	1	11	5	16	5	5	*44,51*
Erstein	55	32	23	—	18	24	8	2	3	*85,27*
Hagenau	25	19	6	—	7	9	6	1	2	*30,90*
Molsheim	25	18	7	1	9	3	4	5	3	*36,76*
Schlettstadt	28	22	6	—	6	6	11	2	3	*41,42*
Weißenburg	20	17	3	—	3	—	13	3	1	*35,27*
Zabern	34	22	12	2	9	1	12	3	7	*38,51*
Unter-Elsaß	**305**	**217**	**88**	**7**	**83**	**68**	**93**	**27**	**27**	*43,86*
Altkirch	28	19	9	1	7	4	6	4	6	*54,90*
Colmar	51	42	9	1	4	11	25	8	2	*52,09*
Gebweiler	33	28	5	—	7	5	13	4	4	*53,48*
Mülhausen	89	78	11	6	23	13	34	8	5	*48,90*
Rappoltsweiler	31	25	6	1	9	4	10	2	5	*52,10*
Thann	20	16	4	1	3	3	11	—	2	*32,79*
Ober-Elsaß	**252**	**208**	**44**	**10**	**53**	**40**	**99**	**26**	**24**	*48,79*
Metz-Stadt	45	40	5	2	6	16	18	2	1	*73,77*
Metz-Land	68	54	14	1	3	26	28	4	6	*57,58*
Bolchen	18	14	4	—	2	4	12	—	—	*41,38*
Château-Salins	13	10	3	—	3	2	5	3	—	*27,96*
Diedenhofen-O.	35	30	5	2	5	12	13	2	1	*59,12*
Diedenhofen-W.	103	88	15	7	17	35	35	4	5	*129,40*
Forbach	141	132	9	1	7	66	62	4	1	*167,26*
Saarburg	28	22	6	2	6	6	9	3	2	*42,04*
Saargemünd	32	22	10	—	11	7	11	3	—	*43,18*
Lothringen	**483**	**412**	**71**	**15**	**60**	**174**	**193**	**25**	**16**	*76,32*
Elsaß-Lothr.										
1907	**1 040**	**837**	**203**	**32**	**196**	**282**	**385**	**78**	**67**	*56,37*
1906	**895**	**708**	**187**	**17**	**208**	**205**	**325**	**78**	**62**	*49,32*

7. Die Art der tödlichen Verunglückungen im Jahre 1907.

Art der Verunglückung	Personen				Art der Verunglückung	Personen			
	männlich		weiblich	zusammen		männlich		weiblich	zusammen
		davon Militär					davon Militär		
Ertrunken	120	6	26	152	Sonnenstich (Blitzschlag)	2	—	—	2
Vergiftet	12	—	5	17	Elektr. Strom	7	—	—	7
Erstickt, erdrosselt, erhängt	19	—	9	28	Sturz, Schlag, Fall, Wurf, Stoß	184	8	50	234
Überfahren	100	1	22	122	Verletzt durch Tiere	23	2	5	28
Durch Explosion od. Sprengstoffe	95	—	2	97	Erschossen durch Unvorsichtigkeit	13	—	4	17
Durch Maschinen od. Werkzeuge	11	—	2	13	Mord und Totschlag: a) erstochen	12	—	2	14
Verbrannt, verbrüht	62	—	58	120	b) erschossen	8	—	—	8
Erdrückt, zerquetscht, verschüttet, erschlag.	109	—	3	112	c) erschlagen, ertränkt, erdrosselt	16	—	11	27
Erfroren	21	—	1	22	Spezialfälle	8	—	1	9
Durch Blitzschlag	6	—	1	7	Unbek. Ursachen	3	—	1	4

Digitized by Google

8. Morbidität in den Heilanstalten[1]).

a) Allgemeine Anstalten.

Bezirke — Land	Allgemeine Angaben: Zahl der Anstalten	Betten oder Plätze	behandelten Kranken: männl.	behandelten Kranken: weibl.	Kranken überhaupt	Sterbefälle überhaupt	Sterbefälle auf je 100 Kranke	Verpflegungstage überhaupt	Verpflegungstage auf je 1 Kranken
Bez. Unter-Elsaß.									
a) Öffentl. Anstalten .	34	2 265	9 366	8 304	17 670	1 388	*7,85*	467 331	*26,44*
b) Private[2]) „ .	7	285	1 165	851	2 016	45	*2,23*	55 744	*27,65*
Bez. Ober-Elsaß.									
a) Öffentl. Anstalten .	27	2 217	7 071	3 781	10 852	976	*8,99*	388 006	*35,75*
b) Private[2]) „ .	9	321	832	1 140	1 972	130	*6,59*	57 305	*29,05*
Bez. Lothringen.									
a) Öffentl. Anstalten .	20	1 172	3 965	1 761	5 726	511	*8,92*	196 869	*34,38*
b) Private[2]) „ .	14	850	5 933	1 564	7 497	318	*4,24*	182 996	*24,49*
Elsaß-Lothringen.									
a) Öffentl. Anstalten .	81	5 654	20 402	13 846	34 248	2 875	*8,39*	1052 206	*30,72*
b) Private[2]) „ .	30	1 456	7 930	3 555	11 485	493	*4,29*	296 045	*25,78*
Zusammen 1907 ..	**111**	**7 110**	**28 332**	**17 401**	**45 733**	**3 368**	*7,36*	**1348 251**	*29,48*
1906 ..	107	6 393	28 329	16 710	45 039	3 105	*6,89*	1333 123	*29,59*
1903 ..	103	6 293	22 855	14 647	37 502	2 954	*7,88*	1326 250	*35,36*

Krankheitsgruppen	Besondere Angaben: Anstalten *a*) öffentliche: Krankheitsfälle	*a*) öffentliche: Sterbefälle[3])	*b*) private: Krankheitsfälle	*b*) private: Sterbefälle[3])	zusammen: Krankheitsfälle	zusammen: Sterbefälle[3])
I. Entwicklungskrankheiten	649	130	234	20	883	150
II. Infektions- u. parasitäre Krankh.	8 507	893	1 596	108	10 103	1 001
III. Sonstige allgem. Krankheiten .	2 277	307	643	60	2 920	367
IV. Örtliche Krankheiten:						
a) des Nervensystems	2 873	276	422	38	3 295	314
b) der Atmungsorgane	3 096	327	917	50	4 013	377
c) der Kreislauforgane	1 416	239	393	36	1 809	275
d) der Verdauungsorgane	4 309	326	1 352	52	5 661	378
e) der Harn- u. Geschlechtsorg.	2 317	122	763	29	3 080	151
f) der äußeren Bedeckung	2 724	27	870	2	3 594	29
g) der Bewegungsorgane	1 663	30	645	8	2 308	38
h) des Ohrs	371	13	197	5	568	18
i) der Augen	446	1	429	—	875	1
k) Verletzungen	3 447	109	2 969	59	6 416	168
V. Anderweitige Krankheiten und unbestimmte Diagnosen	153	9	55	3	208	12
Zusammen 1907	**34 248**	**2 809**	**11 485**	**470**	**45 733**	**3 279**
1906	33 105	2 515	11 934	487	45 039	3 002
1903	27 231	2 348	10 271	417	37 502	2 765

[1]) Einteilung der Anstalten und Krankheitsgruppen gemäß Bundesratsbeschlusses vom 12. Dezember 1901. Universitätslehrzwecken dienende allgemeine Anstalten sind nicht vorhanden.

[2]) Mit 11 und mehr Betten.

[3]) Ausschließlich der an anderen als den betreffenden nebenbezeichneten Krankheiten erfolgten; daher die Differenz gegenüber den Zahlen in der Tabelle „Allgemeine Angaben".

Digitized by Google

b) Anstalten für Geisteskranke*), Epileptiker, Idioten, Schwachsinnige und Nervenkranke.

(*a* = mit öffentlichem Charakter, *b* = mit privatem Charakter, *c* = zu Universitätslehrzwecken.

Vortrag	Allgemeine Angaben					
	a	*b*	*c*	zusammen		
	1907			1907	1906	1903
Zahl der Anstalten	3	1	1	5	5	6
Zahl der Betten oder Plätze	2 359	320	105	2 784	2 754	3 034
Anfangsbestand an Kranken	2 185	315	124	2 624	2 570	2 867
Zugang an Kranken	711	34	557	1 302	1 114	1 136
Gesamtzahl d. verpflegten Kranken	2 896	349	681	3 926	3 684	4 003
hiervon männliche } Geistes-	1 393	177	298	1 868	1 647	1 923
„ weibliche } kranke	1 503	172	383	2 058	1 704	2 080
Durchschnittlicher Bestand	2 188	309	95	2 592	2 558	2 842
Abgang überhaupt	644	38	585	1 267	1 060	1 103
davon durch Tod	200	28	41	269	213	293
Zahl d. Verpflegungstage überhaupt	798 634	112 772	34 767	946 173	933 615	1 037 376
Zahl der Verpflegungstage auf je einen Kranken	*275,77*	*323,13*	*51,05*	*241,00*	*253,42*	*263,29*

Krankheitsformen	Besondere Angaben							
	a		*b*		*c*		zusammen	
	Krankheitsfälle	Sterbefälle	Krankheitsfälle	Sterbefälle	Krankheitsfälle	Sterbefälle	Krankheitsfälle	Sterbefälle
1. Einf. Seelenstörung	2 176	134	—	—	450	17	2 626	151
2. Paralytische Seelenstörung	193	50	—	—	49	9	242	59
3. Imbecillität (angeb.), Idiotie, Kretinismus	237	3	303	22	27	—	567	25
4. Epilepsie mit und ohne Seelenstörung	165	8	46	6	29	3	240	17
5. Hysterie	21	—	—	—	18	—	39	—
6. Neurasthenie	4	—	—	—	6	—	10	—
7. Chorea	1	—	—	—	—	—	1	—
8. Tabes	—	—	—	—	3	—	3	—
9. Andere Krankheiten des Nervensystems	—	—	—	—	27	8	27	8
10. Alkoholismus	99	5	—	—	69	4	168	9
11. Morphinismus u. and. narkot. Vergiftungen	—	—	—	—	1	—	1	—
12. Andere Krankheiten	—	—	—	—	2	—	2	—
Zusammen 1907	**2 896**	**200**	**349**	**28**	**681**	**41**	**3 926**	**169**
1906	2 776	177	333	12	575	30	3 684	219
1903	3 138	222	390	38	475	33	4 003	293

*) Vgl. auch S. 200.

Digitized by Google

c) Augenheilanstalten.

(*a* = mit öffentlichem Charakter, *b* = mit privatem Charakter, *c* = zu Universitätslehrzwecken.)

Vortrag	Allgemeine Angaben					
	a	*b**	*c*	Zusammen		
	1907			1907	1906	1903
Zahl der Anstalten	—	3	1	4	4	4
„ „ Betten	—	89	68	157	145	128
„ „ erkrankten männl. Pers.	—	641	427	1 068	1 036	855
„ „ „ weibl. „	—	167	273	440	482	530
„ „ Verpflegungstage überhpt.	—	18 058	9 615	27 673	29 983*	23 326
Zahl d. Verpflegstage auf je 1 Kranken	—	*22,34*	*13,73*	*18,34*	*19,75*	*16,84*
Erkrankungsformen.	Besondere Angaben.					
1. Erkrank. der Augenlider	—	48	54	102	82	109
2. „ „ Tränenorgane	—	15	23	38	62	50
3. „ „ Orbitalgebilde	—	4	3	7	13	19
4. Trachom	—	28	8	36	60	38
5. Andere Erkrank. der Bindehaut	—	77	57	134	167	266
6. Erkrank. der Hornhaut	—	276	94	370	339	771
7. „ „ Iris	—	32	50	82	106	273
8. „ „ Chorioidea und des Ciliarkörpers	—	25	17	42	58	142
9. Glaukom	—	15	17	32	54	39
10. Erkr. d. Retina u. d. Sehnerven	—	28	29	57	49	82
11. „ des Linsensystems	—	79	153	232	214	282
12. „ des Glaskörpers	—	12	6	18	2	28
13. „ der Augenmuskeln	—	27	41	68	51	86
14. Neubildungen des Augapfels	—	2	7	9	4	11
15. Verletzungen „ „	—	170	90	260	277	280
16. Refraktions- u. Accomodationsanomalien	—	6	8	14	11	121
17. Sonstige Augenkrankheiten	—	8	43	51	11	27
Summe 1—17	—	852	700	1 552	1 560	2 624

* Mit 11 und mehr Betten.

d) Entbindungsanstalten.

(*a* = mit öffentlichem Charakter, *b* = mit privatem Charakter, *c* = zu Universitätslehrzwecken.)

Allgemeine und besondere Angaben	*a*	*b*	*c*	Zusammen		
	1907			1907	1906	1903
Zahl der Anstalten	5	1	1	7	7	6
„ „ Betten f. Schwangere und Entbundene	95	18	60	173	173	168
„ „ Entbundenen überhaupt	997	162	1 164	2 323	2 257	1 887
davon erkrankt an Kindbettfieber	9	2	29	40	86	15
„ gestorb. „ „	1	2	2	5	11	6
Zahl der mittels geburtshilflicher Operation Entbundenen	106	22	95	223	176	194
davon gestorben	2	1	2	5	11	9
Zahl der Neugeborenen	921	165	998	2 084	2 107	1 786
davon totgeboren	53	9	39	101	91	77
„ gestorben	24	6	11	41	71	46
Zahl der unzeitigen Geburten	81	3	166	250	163	144
„ „ Verpflegungstage	12 473	1 891	16 940	31 304	32 978	27 866

Digitized by Google

9. Die im Jahre 1907 aufgetretenen anzeigepflichtigen Krankheiten.

Kreise und Bezirke — Land	Zahl der erkrankten Personen an							
	Typhus	Scharlach	Diphtherie	Kindbettfieber	Pocken	Ruhr	Genickstarre	Cholera
Straßburg-Stadt	131	627	345	40	—	—	—	—
Straßburg-Land	30	175	222	14	—	—	—	—
Erstein	33	63	36	5	—	—	—	—
Hagenau	49	146	61	12	—	—	—	—
Molsheim	52	119	17	4	—	—	—	—
Schlettstadt	13	108	69	11	—	—	—	—
Weißenburg	40	83	159	6	—	—	—	—
Zabern	55	173	72	18	—	—	1	—
Bez. Unter-Elsaß	**403**	**1 494**	**981**	**110**	—	—	**1**	—
Altkirch	46	111	44	8	—	—	—	**) 1
Colmar	79	458	87	11	—	1	1	—
Gebweiler	12	174	11	10	—	2	1	—
Mülhausen	42	516	111	34	7	—	1	—
Rappoltsweiler	60	72	23	12	—	—	—	—
Thann	57	139	59	11	—	—	3	—
Bez. Ober-Elsaß	**296**	**1 470**	**335**	**86**	**7**	**3**	**6**	**) 1**
Metz-Stadt	46	110	21	4	85	1	—	—
Metz-Land	80	95	48	12	25	2	1	—
Bolchen	27	37	5	5	2	—	—	—
Château-Salins	20	49	48	1	1	—	2	—
Diedenhofen-Ost	33	76	68	2	1	—	—	—
Diedenhofen-West	159	58	41	7	1	—	—	—
Forbach	71	86	15	2	—	—	—	—
Saarburg	54	158	18	12	—	—	—	—
Saargemünd	51	32	56	8	—	—	2	—
Bez. Lothringen	**541**	**701**	**320**	**53**	**115**	**3**	**5**	—
Elsaß-Lothringen								
1907	**1 240**	**3 665**	**1 636**	**249**	**122**	**6**	**11**	**) 1**
1906	1 742	3 599	1 893	192	69	26	7	1
1905	1 598	2 416	2 477	187	112	6	5	1
1904 *	1 925	1 777	2 051	127	50	18	—	—
1903	2 089	1 091	1 275	139	27	82	4	—
1902	973	1 213	1 653	100	—	—	—	—
1901	1 510	1 111	1 252	79	9	41	—	—
1900	1 497	640	1125	59	2	5	—	—

*) Dazu ein Leprafall.
**) Choleraverdächtig

Digitized by Google

10. Ergebnisse der Schutzpockenimpfung 1907.

Kreise und Bezirke — Land	Zahl der vorzustellenden	Zahl der impfpflichtig geblieben	Zahl der mit Erfolg geimpften	Zahl der ohne oder mit unbekanntem Erfolg geimpften	Zahl der zurückgestellten	Zahl der nicht auffindbaren, pflichtwidrig entzogenen oder aus anderen Gründen ungeimpft gebliebenen
	Erst-Impflinge					
Straßburg-St.	5 070	3 719	3 176	59	276	208
Straßburg-Ld.	3 124	2 807	2 109	429	212	57
Erstein	1 715	1 649	1 516	31	80	22
Hagenau	2 382	2 312	1 843	177	162	130
Molsheim	1 865	1 802	1 688	21	75	18
Schlettstadt .	1 803	1 668	1 570	28	57	13
Weißenburg .	1 480	1 382	1 296	4	60	22
Zabern	2 636	2 431	2 185	36	183	27
Unter-Elsaß.	**20 075**	**17 770**	**15 383**	**785**	**1 105**	**497**
Altkirch	1 525	1 404	1 271	51	68	14
Colmar	2 725	2 383	1 994	173	127	89
Gebweiler ...	1 579	1 470	1 291	31	81	67
Mülhausen ...	6 314	5 058	4 169	224	344	321
Rappoltsweiler	1 476	1 387	1 277	53	49	8
Thann	1 908	1 700	1 509	51	32	108
Ober-Elsaß..	**15 527**	**13 402**	**11 511**	**583**	**701**	**607**
Metz-Stadt ..	1 527	1 032	945	17	16	54
Metz-Land ...	3 536	2 945	2 712	69	48	116
Bolchen.....	1 095	1 005	956	10	37	2
Château-Salins	1 095	959	873	18	56	12
Diedenhfn.-O.	1 625	1 560	1 427	16	30	87
Diedenhfn.-W.	3 102	2 923	2 647	33	83	160
Forbach	3 357	3 097	2 717	44	163	181
Saarburg	1 810	1 624	1 477	51	50	38
Saargemünd .	2 238	2 056	1 920	24	91	21
Lothringen .	**19 385**	**17 201**	**15 674**	**282**	**574**	**671**
Elsaß-Lothr.						
1907	**54 987**	**48 373**	**42 568**	**1 650**	**2 380**	**1 775**
1906	54 055	47 543	39 630	3 513	2 661	1 739
1902	54 525	48 308	41 248	2 606	2 789	1 665
1892	44 747	39 023	35 143	897	1 908	1 075
1882	46 758	39 763	35 966	898	1 449	1 450
1875	48 451	45 035	37 100	1 999	1 298	4 638

Kreise und Bezirke — Land	Zahl der vorzustellenden	Zahl der impfpflichtig geblieben	Zahl der mit Erfolg geimpften	Zahl der ohne oder mit unbekanntem Erfolg geimpften	Zahl der zurückgestellten	Zahl der nicht auffindbaren, pflichtwidrig entzogenen oder aus anderen Gründen ungeimpft gebliebenen
	Wieder-Impflinge					
Straßburg-St.	3 069	2 878	2 398	377	44	59
Straßburg-Ld.	2 117	2 083	1 769	265	33	16
Erstein	1 401	1 431	1 248	168	11	4
Hagenau	1 751	1 760	1 648	107	5	—
Molsheim	1 553	1 538	1 509	4	13	12
Schlettstadt .	1 535	1 515	1 484	17	5	9
Weißenburg .	1 271	1 258	1 227	23	6	2
Zabern	2 305	2 207	2 108	70	26	13
Unter-Elsaß.	**15 002**	**14 680**	**13 391**	**1 031**	**143**	**115**
Altkirch	1 280	1 263	894	356	5	8
Colmar	2 008	1 973	1 824	84	22	43
Gebweiler ...	1 377	1 353	1 211	115	9	18
Mülhausen ...	4 202	4 137	3 623	428	52	34
Rappoltsweiler	2 168	2 146	1 517	579	8	42
Thann	1 401	1 368	1 265	75	14	14
Ober-Elsaß..	**12 436**	**12 240**	**10 334**	**1 637**	**110**	**159**
Metz-Stadt ..	941	894	770	81	1	42
Metz-Land ...	2 007	1 928	1 821	71	8	28
Bolchen.....	914	885	809	54	3	19
Château-Salins	839	825	799	16	3	7
Diedenhfn.-O.	1 244	1 275	1 217	19	3	36
Diedenhfn.-W.	1 386	1 401	1 335	32	12	22
Forbach	1 967	1 908	1 781	59	18	50
Saarburg	1 461	1 425	1 252	125	8	40
Saargemünd .	1 763	1 749	1 617	112	14	6
Lothringen .	**12 522**	**12 290**	**11 401**	**569**	**70**	**250**
Elsaß-Lothr.						
1907	**39 960**	**39 210**	**35 126**	**3 237**	**323**	**524**
1906	37 620	36 838	32 646	3 357	383	452
1902	35 596	34 852	29 674	4 335	288	555
1892	34 266	33 351	28 443	4 055	250	603
1882	37 812	36 734	26 980	8 324	280	1 150
1875	31 092	30 692	27 698		354	2 640

Verhältniszahlen (1907).

Bezirke — Land	Auf je 100 **Erst-Impflinge** entfielen					Auf je 100 **Wieder-Impflinge** entfielen				
	Geimpfte überhaupt	Geimpfte mit Erfolg	Geimpfte ohne oder mit unbekanntem Erfolg	Zurückgestellte	Nicht Auffindbare, pflichtwidrig Entzogene oder sonst ungeimpft Gebliebene	Geimpfte überhaupt	Geimpfte mit Erfolg	Geimpfte ohne oder mit unbekanntem Erfolg	Zurückgestellte	Nicht Auffindbare, pflichtwidrig Entzogene oder sonst ungeimpft Gebliebene
	vom Hundert					vom Hundert				
Unter-Elsaß ..	*90,98*	*95,14*	*4,86*	*6,23*	*2,79*	*98,24*	*92,85*	*7,15*	*0,98*	*0,78*
Ober-Elsaß ...	*90,24*	*95,18*	*4,82*	*5,23*	*4,53*	*97,80*	*86,32*	*13,68*	*0,90*	*1,30*
Lothringen ...	*92,76*	*98,23*	*1,77*	*3,34*	*3,90*	*97,40*	*95,25*	*4,75*	*0,57*	*2,03*
Elsaß-Lothr..	*91,41*	*96,27*	*3,73*	*4,92*	*3,67*	*97,84*	*91,56*	*8,44*	*0,82*	*1,34*

Digitized by Google

II. Die in den chemischen Untersuchungsanstalten in Elsaß-Lothringen im Jahre 1907 vorgenommenen Untersuchungen.

Bezeichnung der Gegenstände	Gesamtzahl der untersuchten Proben	Zu beanstanden waren hiervon	Verhängte Strafen			
			Verwarnung	Verurteilung	Verhängte Geldstrafen ℳ	Verhängte Gefängnisstrafen Wochen
Wurst, Fleisch	246	78	17	16	716	—
Milch, Käse	962	348	105	73	1 419	—
Butter, Margarine	580	21	3	6	71	—
Schweinefett, Talg, Speisefett	678	1	—	—	—	—
Mehl, Nudeln und Gebäck	42	2	—	—	—	—
Gewürze, Kakao, Kaffee	139	20	17	—	—	—
Olivenöl	250	1	—	—	—	—
Fruchtsäfte, Fruchtsyrupe, glasiertes Obst	54	16	—	—	—	—
Honig, Zucker	38	2	—	—	—	1
Branntweine	93	12	—	2	45	—
Wein, Most	1 894	256	—	12	2 188	—
Bier, Bierpressionen	41	25	6	—	72	—
Essig	9	2	—	—	—	—
Trockengemüse, Gemüsekonserv.	19	9	—	—	—	—
Diverse	32	8	—	—	—	—
Gebrauchsgegenstände, Tuschfarben, Haarfärbemittel, irdenes Geschirr	51	—	—	—	—	—
Konservierungsmittel	8	7	—	—	—	—
Wasser und Trinkwasser	402	87	—	—	—	—
Physiologisch-chemische Untersuchungen und solche aus dem Gebiete der Gesundheitspflege	142	1	—	—	—	—
Technische Untersuchungen	239	—	—	—	—	—
Gerichtliche Untersuchungen	44	6	—	—	4 511	1
Zusammen 1907	**5 963**	**902**	**148**	**109**	**9 022**	**2**
1906	5 609	640	14	108	3 090	2

12. Die Mineralquellen und Luftkurorte in Elsaß-Lothringen.

(Aus dem Deutschen Bäderbuch 1907. Neuere Angaben waren nicht zu erhalten.)

a) Mineralquellen.

Name der Quelle	Art der Quelle	Besondere Angaben	1903	1904	1905
Badbronn-Kestenholz	erdig-salinische Kochsalzquelle	Zahl d. Besucher (ohne Passanten)	1 420	1 971	2 397
Gebolsheim	sulfat. Kochsalzqu.	Bäderzahl	8 500	13 200	13 050
Niederbronn	erdige Kochsalzqu.	Versandziffern:			
Niederkontz	erdmuriat. Kochsalzquelle	*a*) Gefäße Heilwasser	8 000	49 000	65 000
Rappoltsweiler	sulfat. Bitterquelle	*b*) Gef. Tafelwasser	1 491 640	2 088 542	2 792 516
Reipertsweiler	einf., kalte Quelle				
Sulzbad	sulfat. Kochsalzqu.				
Sulzmatt	alkalisch. Säuerling				
Wattweiler	einf., kalte Quelle				

b) Luftkurorte.

Name der Orte	Besucherzahl		
	1903	1904	1905
Altweier	540	475	503
Drei Ähren	850	800 (ohne Passanten).	800
Hohwald			

Digitized by Google

XIV. Kirchenwesen.

I. Katholische Kirche.

a) Umfang und Einrichtung.

(Stand vom 1. April 1908.)

Bistum Straßburg.

Umfang (Kreise, Bezirke)	Am 1. Dez. 1905 wurden ortsanwesende Katholiken gezählt	Darunter		Zahl der			Zahl der Weltpriester insgesamt	Zahl der im Gebrauche befindlichen Kirchen	
		weibliche Personen	Militärpersonen	Pfarreien	Hilfs-Pfarreien	staatlich besold. Vikariate		im ganzen	darunter simultan
Straßburg-Stadt	85 848	43 313	5 254	12	—	—	116	12	—
Straßburg-Land	52 514	26 154	256	6	49	13	78	74	7
Erstein	50 735	25 510	182	5	39	28	73	52	2
Hagenau	52 455	26 515	2 041	6	35	11	82	58	11
Molsheim	53 228	27 466	323	6	52	24	92	75	4
Schlettstadt	56 665	28 610	507	8	51	19	87	63	4
Weißenburg	36 171	17 809	1 379	5	44	9	59	73	13
Zabern	37 315	18 338	948	6	50	8	71	91	17
Bez. Unter-Elsaß	**424 931**	**213 715**	**10 890**	**54**	**320**	**112**	**658**	**498**	**58**
Altkirch	48 692	24 096	3	4	85	7	112	101	—
Colmar	64 058	32 206	1 905	9	34	13	82	56	8
Gebweiler	58 071	30 032	42	6	42	22	81	52	—
Mülhausen	151 488	76 793	2 342	9	67	19	156	79	—
Rappoltsweiler	48 707	25 332	1	6	28	24	72	37	2
Thann	58 126	30 190	2	4	41	24	76	47	—
Bez. Ober-Elsaß.	**429 142**	**218 649**	**4 295**	**38**	**297**	**109**	**579**	**372**	**10**
Bistum Straßburg									
1908	**854 073**	**432 364**	**15 185**	**92**	**617**	**221**	*)1 271	**870**	**68**
1907	—	—	—	92	617	221	.	.	.
1900	821 612	417 032	16 448	85	615	219	.	.	.
1884	—	—	—	74	619	217	.	.	.
1875	762 427	398 877	.	73	613	214	.	.	.

*) Einschließlich der auswärts weilenden Weltpriester.

Bistum Metz.

Umfang (Kreise, Bezirk)	Am 1. Dez. 1905 wurden ortsanwesende Katholiken gezählt	Darunter		Zahl der			Zahl der Weltpriester insgesamt	Zahl der im Gebrauche befindlichen Kirchen	
		weibliche Personen	Militärpersonen	Pfarreien	Hilfs-Pfarreien	staatlich besold. Vikariate		im ganzen	darunter simultan
Metz-Stadt	43 082	19 155	6 897	7	1	—	83	40	—
Metz-Land	92 532	41 286	5 810	7	103	11	173	176	—
Bolchen	41 148	20 376	5	4	74	16	86	127	—
Château-Salins	43 569	21 420	1 962	5	102	9	98	140	—
Diedenhofen-Ost	51 359	24 185	1 489	4	67	13	87	134	—
Diedenhofen-West	68 647	27 896	1	6	23	10	58	42	—
Forbach	73 164	35 189	3 845	8	77	25	109	126	—
Saarburg	55 397	27 246	2 620	8	78	11	95	125	—
Saargemünd	64 491	33 038	1 000	7	60	23	87	96	—
Bez. Lothringen									
Bistum Metz									
1908	**533 389**	**249 791**	**23 629**	**56**	**585**	**118**	**876**	**1 006**	—
1907	—	—	—	55	581	119	.	.	.
1900	488 838	234 278	19 086	52	584	113	.	.	.
1884	—	—	—	41	578	113	.	.	.
1875	441 654	228 651	.	41	576	125	.	.	.

Digitized by Google

b) Die geistlichen Orden und ihre Tätigkeit in Elsaß-Lothringen.

(Stand vom 1. April 1908.)

Vortrag	Bistum Straßburg		Bistum Metz		Elsaß-Lothringen	
	Männer-Orden	Frauen-Orden	Männer-Orden	Frauen-Orden	Männer-Orden	Frauen-Orden
I. Allgemeine Angaben:						
a) Zahl der Ordensgenossenschaften	7	24	6	24	13	48
b) Zahl der Ordensniederlassungen	5	31	9	347	14	378
c) Zahl der Ordensmitglieder	398	4 398	104	2 776	502	7 174
II. Die Ordensinsassen nach ihrer Haupttätigkeit:						
a) Krankenpflege	6	1 292	8	612	14	1 904
b) Übungen der christlichen Nächstenliebe	—	1 122	—	184	—	1 306
c) Beschauliches Leben	178	549	—	112	178	661
d) Erziehung und Unterricht	91	1 435	26	1 868	117	3 303
e) Seelsorge	45	—	20	—	65	—
f) Laienbrüder im Dienste der im Unterricht und in der Seelsorge tätigen Ordenspriester	78	—	50	—	128	—

2. Evangelische Kirche.

a) Umfang und Einrichtung.

(Stand vom 1. April 1908.)

Kirche Augsburgischen Bekenntnisses.

Kirchenkreis (Inspektion)	Angehörige der Augsburgischen Konfession nach der letzten Zählung *)	Zahl der				Zahl der im Gebrauche befindlichen Gotteshäuser	
		Konsistorien	Pfarreien	Pfarrstellen	Vikariate bezw. Adjunkt.-stellen	insgesamt	darunter simultan
1. Neue Kirche. (Straßb.)	44 270	5	29	37	—	39	8
2. St. Thomas . (Straßb.)	40 138	7	27	34	—	32	3
3. St. Wilhelm . (Straßb.)	54 435	5	28	34	—	40	4
4. Buchsweiler ...	29 094	5	27	28	—	52	11
5. Lützelstein	38 109	6	38	40	3	88	7
6. Weißenburg ...	26 469	6	32	33	1	66	16
7. Colmar	37 423	5	27	31	1	44	9
Insgesamt							
1908	**269 938**	**39**	**208**	**237**	**5**	**361**	**58**
1907	—	39	205	235	8	.	.
1900	255 000	39	202	230	9	312	78
1884	250 361	39	197	220	3	296	107

*) Nach den „Statistischen Mitteilungen aus den deutschen evangelischen Landeskirchen".

Digitized by Google

Reformierte Kirche.

Konsistorien	Angehörige der Reformierten Kirche nach der letzten Zählung *)	Zahl der Pfarreien	Pfarrstellen	Hilfspfarrstellen	Filialen	Geistlichen insgesamt	Zahl der Gotteshäuser insgesamt	darunter simultan
1. Bischweiler	6 421	6	6	—	13	6	12	3
2. Markirch	2 557	1	2	—	5	2	2	1
3. Metz.....	36 197	15	18	5	49	24	32	—
4. Mülhausen	31 934	8	14	4	17	19	13	—
5. Straßburg	4 900	8	9	1	15	10	14	—
Insgesamt 1908	**82 009**	**38**	**49**	**10**	**99**	**61**	**73**	**4**
1907		37	48	10	99	.	.	.
1899	39 863	35	35	—	58	.	.	.
1885	39 691	30	38	—	30	.	.	.

*) Nach den „Statistischen Mitteilungen aus den deutschen evangelischen Landeskirchen".

b) Das kirchliche Leben in der Evangelischen Kirche.

Nach den „Statistischen Mitteilungen aus den deutschen evangelischen Landeskirchen".

Äußerungen des kirchlichen Lebens	Kirche Augsburgischer Konfession		Reformierte Kirche	
	1906	1907	1906	1907
I. Taufen:				
a) **Lebendgeburten** überhaupt von Kindern, deren Eltern nebenstehender Konfession sind	7 909	7 995	1 987	1 915
darunter aus gemischten Ehen	1 724	1 777	120	159
b) **Taufen** insgesamt	6 970	6 901	1 987	1 915
darunter aus gemischten Ehen.....	766	833	120	159
II. Trauungen:				
a) **Eheschließungen** überhaupt von Angehörigen nebenstehender Konfession....	2 472	2 434	537	534
darunter konfessionel gemischter Paare	765	748	133	190
b) **Trauungen** insgesamt.....	2 072	2 028	537	534
darunter konfessionel gemischter Paare.....	331	342	133	190
III. Beerdigungen:				
a) **Sterbefälle** von Angehörig. nebenstehend. Konfession	4 726	4 772	1 142	1 089
b) **Kirchliche Beerdigungen** von Angehörig. nebenstehend. Konfession	4 180	4 257	1 142	1 089
IV. Konfirmationen	5 074	5 130	1 103	1 256
Kommunikanten	106 319	104 878	22 557	22 568

3. Israelitischer Kultus.

Sitz des Konsistoriums	Umfang	Israelitische Bevölkerung nach den Zählungen von				Zahl der		
		1871	1905			Ober-Rabbiner	besoldeten Rabbinate 1906	Gotteshäuser
		insgesamt	insgesamt	weibliche	Militär			
Straßburg	Bez. Unter-Els.	20 189	16 182	8 309	149	1	18	96
Colmar	Bez. Ober-Els.	12 103	8 361	4 348	47	1	12	.
Metz	Bez. Lothringen	8 646	7 165	3 495	193	1	3	50
Insgesamt..	**Elsaß-Lothr...**	**40 938**	**31 708**	**16 152**	**389**	**3**	**33**	.

Digitized by Google

XV. Unterrichtswesen.

A. Hochschule.

I. Lehrkörper und Studierende der Kaiser-Wilhelms-Universität.

(W. H. = Winterhalbjahr, S. H. = Sommerhalbjahr.)

Vortrag	1907/08		1906/07		1902/03		1892/3		1882/3		1872
	W.-H.	S.-H.	W.-H.	S.-H.	W.-H.	S.-H.	W.-H.	S.-H.	W.-H.	S.-H.	S.-H.
I. Lehrkörper.											
Zahl der ordentl. Prof....	77	79	74	76	65	64	64	63	65	65	39
Zahl der Honorar-Prof....	3	3	3	3	3	3	2	2	—	—	—
Zahl der außerord. Prof....	27	26	31	29	37	36	25	25	12	13	8
Zahl der Privatdozenten und Lektoren	56	56	49	56	33	36	34	35	26	24	—
Zus. Dozenten	**163**	**164**	**157**	**164**	**138**	**139**	**125**	**125**	**103**	**102**	**47**
Hiervon wirkten in der evang.-theol. Fakultät....	11	11	11	11	10	10	2	10	10	10	5
kath.-theol. Fakultät.....	9	9	9	9	—	—	—	—	—	—	—
rechts- und staatswissenschaftlichen Fakultät...	14	14	14	14	14	13	15	15	14	14	7
medizinischen Fakultät...	54	53	48	51	45	45	34	33	26	26	11
philosoph. Fakultät	44	44	41	45	40	40	41	40	33	32	13
mathematisch. und naturwissensch. Fakultät....	31	33	34	34	29	31	27	27	20	20	11
II. Studierende und Hörer.											
Zahl der immatrikulierten Studenten	1 709	1 702	1 652	1 613	1 193	1 121	969	903	837	835	212
Zahl der Hospitanten....	94	51	88	33	132	40	52	32	51	38	8
Zahl der Hospitantinnen..	243	143	181	86	66	30	—	—	—	—	—
Zum Hören von Vorlesungen Berechtigte.	**2 046**	**1 896**	**1 921**	**1 732**	**1 391**	**1 191**	**1 021**	**935**	**888**	**873**	**220**
Von den immatrikulierten Studenten gehörten an der											
evang.-theol. Fakultät....	80	78	71	78	70	73	119	101	75	65	52
kath.-theol. Fakultät.....	161	155	181	178	—	—	—	—	—	—	—
rechts- und staatswissenschaftlichen Fakultät...	369	358	370	355	343	318	245	239	204	201	59
medizinischen Fakultät...	255	263	253	222	259	237	327	286	213	219	52
philosoph. Fakultät.....	492	519	454	447	241	216	119	113	162	171	40
mathematisch. und naturwissensch. Fakultät.....	352	329	323	333	280	277	159	164	183	179	9
Der **Heimat** nach waren:											
Elsaß-Lothringer	987	922	937	881	662	607	420	394	239	227	69
von 100	*57,36*	*54,17*	*56,72*	*54,44*	*55,49*	*54,15*	*43,34*	*43,63*	*28,56*	*27,19*	*32,55*
Sonstige Deutsche	624	687	619	642	449	448	472	432	493	498	123
von 100	*36,61*	*40,36*	*37,47*	*39,89*	*37,64*	*39,96*	*48,71*	*47,84*	*58,90*	*59,64*	*58,02*
Aus den übrigen europ. Staaten	87	82	81	77	59	52	55	57	86	84	19
von 100	*5,19*	*4,82*	*4,90*	*4,87*	*4,94*	*4,64*	*5,68*	*6,31*	*10,27*	*10,05*	*8,96*
Aus außereuropäischen Staaten	11	11	15	13	23	14	22	20	19	26	1
von 100	*0,84*	*0,65*	*0,91*	*0,80*	*1,93*	*1,25*	*2,27*	*2,22*	*2,27*	*3,12*	*0,47*

Digitized by Google

2. Die Entwicklung der Kaiser-Wilhelms-Universität 1872—1908.

Jahr	W.-H. / S.-H.	Zahl der imm. Studenten	davon Elsaß-Lothringer	Zahl der Dozenten	davon Professoren
1872	S.-H.	212	69	47	47
1873	W.-H.	390	112	70	67
	S.-H.	467	112	73	67
1874	W.-H.	564	123	78	71
	S.-H.	621	121	84	72
1875	W.-H.	654	142	82	70
	S.-H.	649	125	83	72
1876	W.-H.	677	105	85	72
	S.-H.	674	87	90	73
1877	W.-H.	707	95	95	75
	S.-H.	624	88	95	75
1878	W.-H.	630	106	95	76
	S.-H.	694	110	95	75
1879	W.-H.	684	132	95	74
	S.-H.	742	136	96	75
1880	W.-H.	752	158	95	74
	S.-H.	781	139	96	74
1881	W.-H.	745	175	98	75
	S.-H.	770	171	98	74
1882	W.-H.	788	209	104	77
	S.-H.	828	190	104	76
1883	W.-H.	837	239	103	77
	S.-H.	835	227	102	78
1884	W.-H.	858	266	104	81
	S.-H.	830	251	101	79
1885	W.-H.	837	295	103	81
	S.-H.	803	281	101	80
1886	W.-H.	830	317	102	78
	S.-H.	850	300	102	79
1887	W.-H.	859	307	104	82
	S.-H.	813	285	103	82
1888	W.-H.	891	333	102	81
	S.-H.	830	309	112	84
1889	W.-H.	886	353	116	84
	S.-H.	879	313	118	85
1890	W.-H.	942	351	119	85
	S.-H.	905	332	122	88
1891	W.-H.	947	382	117	85
	S.-H.	917	343	115	87
1892	W.-H.	969	410	121	91
	S.-H.	915	374	122	88
1893	W.-H.	969	420	125	91
	S.-H.	903	394	125	90
1894	W.-H.	941	441	128	91
	S.-H.	913	423	126	88
1895	W.-H.	949	509	129	91
	S.-H.	986	499	131	94
1896	W.-H.	1 004	564	131	95
	S.-H.	938	506	132	94
1897	W.-H.	1 013	569	137	98
	S.-H.	1 016	557	134	98
1898	W.-H.	1 066	602	135	99
	S.-H.	1 040	556	131	95
1899	W.-H.	1 075	637	130	95
	S.-H.	1 079	623	134	95
1900	W.-H.	1 105	651	136	96
	S.-H.	1 145	597	133	103
1901	W.-H.	1 132	626	134	106
	S.-H.	1 118	571	137	107
1902	W.-H.	1 133	619	144	107
	S.-H.	1 132	573	140	106
1903	W.-H.	1 193	662	138	105
	S.-H.	1 121	607	139	103
1904	W.-H.	1 333	790	150	111
	S.-H.	1 298	705	151	112
1905	W.-H.	1 395	792	152	113
	S.-H.	1 431	773	155	112
1906	W.-H.	1 459	859	155	110
	S.-H.	1 418	781	150	106
1907	W.-H.	1 652	937	157	108
	S.-H.	1 613	881	164	108
1908	W.-H.	1 709	987	163	107
	S.-H.	1 702	922	164	108

Digitized by Google

3. Die Studierenden der Kaiser-Wilhelms-Universität im Sommerhalbjahr 1908 nach ihrer Heimat.

(Studierende = immatrikulierte Studenten.)

Heimat der Studierenden	Theologen		Juristen	Mediziner	Philosophen	Math. und Naturwissenschaft.	Insgesamt
	katholische	evangelische					
I. Deutsches Reich	**154**	**75**	**336**	**227**	**508**	**309**	**1 609**
Elsaß-Lothringen	146	35	195	105	258	183	**922**
Unter-Elsaß	86	32	125	68	170	116	**597**
Ober-Elsaß	56	2	37	17	40	38	**190**
Lothringen	4	1	33	20	48	29	**135**
Anhalt	—	—	1	—	—	—	**1**
Baden	1	4	18	15	25	8	**71**
Bayern	1	11	8	18	30	11	**79**
Braunschweig	—	1	—	—	—	—	**1**
Bremen	—	1	—	—	2	1	**4**
Hamburg	—	1	7	2	7	7	**24**
Hessen	1	1	7	7	15	6	**37**
Lippe-Detmold	—	—	—	—	—	1	**1**
Mecklenburg-Schwerin	—	—	1	—	1	—	**2**
Mecklenburg-Strelitz	—	—	—	1	—	—	**1**
Oldenburg	—	2	1	1	4	4	**12**
Preußen	3	16	82	65	141	81	**388**
Reuß j. Linie	—	—	—	—	1	—	**1**
Königreich Sachsen	1	1	2	2	4	1	**11**
Sachsen-Altenburg	—	—	—	1	—	1	**2**
Sachsen-Koburg-Gotha	—	—	1	—	1	—	**2**
Sachsen-Meiningen	—	1	—	—	2	—	**3**
Sachsen-Weimar	—	—	1	2	6	—	**9**
Schaumburg-Lippe	—	—	1	—	—	—	**1**
Schwarzburg-Rudolstadt	—	—	—	—	1	1	**2**
Schwarzburg-Sondershaus.	—	—	2	—	—	—	**2**
Waldeck	—	—	—	—	—	—	**—**
Württemberg	1	1	9	8	10	4	**33**
II. Übriges Europa	**1**	**3**	**21**	**30**	**8**	**19**	**82**
Belgien	—	—	—	—	2	—	**2**
Bulgarien	—	—	2	—	—	—	**2**
Dänemark	—	—	—	—	—	—	**—**
Frankreich	—	—	—	—	1	—	**1**
Großbritannien	—	—	—	—	—	3	**3**
Italien	—	—	1	—	—	2	**3**
Luxemburg	—	—	—	3	—	3	**6**
Niederlande	—	—	1	—	—	2	**3**
Norwegen	—	1	—	—	—	—	**1**
Österreich-Ungarn	—	1	2	2	3	1	**9**
Rumänien	—	—	—	1	2	—	**3**
Rußland	—	—	10	21	—	5	**36**
Schweiz	1	1	5	2	—	3	**12**
Türkei	—	—	—	1	—	—	**1**
III. Außereurop. Staaten	**—**	**—**	**1**	**6**	**3**	**1**	**11**
Afrika	—	—	1	1	—	—	**2**
Amerika (Ver. Staaten)	—	—	—	—	2	1	**3**
Asien (Japan)	—	—	—	5	1	—	**6**
Insgesamt	**155**	**78**	**358**	**263**	**519**	**329**	**1 702**
Von 100 immatrikulierten Studenten überhpt. stammen aus Elsaß-Lothringen	*94,19*	*44,87*	*54,46*	*39,92*	*49,71*	*55,62*	*54,17*

Digitized by Google

4. Die Studierenden der Kaiser-Wilhelms-Universität im Sommerhalbjahr 1908 nach dem Religionsbekenntnis.

Religionsbekenntnis der Studierenden	Theologen		Juristen	Mediziner	Philosophen	Math. und Naturwissenschaft.	Zusammen
	katholische	evangelische					
Katholisch	155	—	130	105	294	150	834
Evangelisch	—	78	195	112	198	153	736
Israelitisch	—	—	28	41	17	23	109
Sonstiges Bekenntnis	—	—	5	6	7	5	23
Insgesamt	155	78	358	264	516	331	1 702

5. Die Promotionen in den Jahren 1880 bis 1908.

Fakultäten	Zahl der Promotionen						
	1907/08	1906/07	1905/06	1904/05	1902/03	1890 bis 1900	1880 bis 1890
Evangelisch-theologische	1	1	—	—	3	13	9
Katholisch-theologische	—	2	1	1	—	—	—
Juristische u. staatswissenschaftliche	5	8	7	7	2	48	48
Medizinische	30	23	40	40	55	463	287
Philosophische	41	25	33	19	26	166	231
Mathematische und naturwissenschaftliche	14	31	31	20	20	116	130
Insgesamt	91	90	112	87	106	806	705

6. Die Habilitationen in den Jahren 1880 bis 1908.

Fakultäten	Zahl der Habilitationen						
	1907/08	1906/07	1905/06	1904/05	1902/03	1890 bis 1900	1880 bis 1890
Evangelisch-theologische	—	—	—	—	—	1	—
Katholisch-theologische	1	—	—	—	—	—	—
Juristische u. staatswissenschaftliche	—	—	—	—	—	3	4
Medizinische	6	5	2	1	3	24	16
Philosophische	—	7	2	2	1	17	12
Mathematische und naturwissenschaftliche	2	3	1	3	3	13	19
Insgesamt	9	15	5	6	7	58	51

Digitized by Google

7. Die Elsaß-Lothringer auf den deutschen Universitäten.

Universitäten	Halbjahr (Winter-, Sommer-)	Fakultäten									Insgesamt
		Theologie		Rechtswissenschaft	Staatswirtschaft	Medizin	Zahnheilkunde	Philosophie	Mathematik, Naturwissenschaft		
		katholische	evangelische						Mathematik, Naturwissenschaft	Pharmazie	Landwirtschaft	
1. Berlin	W.-H. 07	—	2	13	—	6	—	24	6	—	1	52
	S.-H. 08	—	2	11	—	4	—	13	5	—	1	36
2. Bonn	W.-H. 07	2	—	1	—	2	—	5	2	1	4	17
	S.-H. 08	1	1	7	—	4	—	6	1	1	3	24
3. Breslau	W.-H. 07	—	—	—	—	—	—	—	—	—	—	—
	S.-H. 08	—	—	2	—	—	—	—	—	—	—	2
4. Göttingen	W.-H. 07	—	—	1	—	1	—	3	1	—	—	6
	S.-H. 08	—	—	—	—	1	—	2	2	—	—	5
5. Greifswald	W.-H. 07	—	—	1	—	2	—	2	—	—	—	5
	S.-H. 08	—	—	1	—	1	—	1	—	—	—	3
6. Halle	W.-H. 07	—	2	1	—	—	—	—	—	—	1	4
	S.-H. 08	—	3	1	—	—	—	1	—	—	—	5
7. Kiel	W.-H. 07	—	—	—	—	1	—	1	—	—	—	2
	S.-H. 08	—	—	—	—	1	—	1	1	—	—	3
8. Königsberg	W.-H. 07	—	1	1	—	2	—	2	1	—	—	7
	S.-H. 08	—	1	2	—	2	—	3	1	—	—	9
9. Marburg	W.-H. 07	—	3	2	—	1	—	4	—	3	—	13
	S.-H. 08	—	3	3	—	1	—	6	—	4	—	17
10. Münster	W.-H. 07	—	—	1	—	—	—	2	—	—	—	3
	S.-H. 08	1	—	2	—	—	—	3	—	—	—	6
11. Erlangen	W.-H. 07	—	—	1	—	1	—	2	—	—	—	4
	S.-H. 08	—	—	1	—	1	—	1	—	—	—	3
12. München	W.-H. 07	—	—	23	1	13	1	10	3	5	—	55
	S.-H. 08	—	—	29	2	15	—	16	5	4	—	71
13. Würzburg	W.-H. 07	—	—	3	—	3	—	—	—	1	—	7
	S.-H. 08	—	—	4	—	1	—	3	—	1	—	9
14. Freiburg	W.-H. 07	2	—	9	—	8	2	15	6	6	—	48
	S.-H. 08	2	—	12	1	7	2	15	7	5	—	51
15. Heidelberg	W.-H. 07	—	—	2	—	5	—	—	5	—	—	12
	S.-H. 08	—	1	2	—	2	—	1	5	—	—	11
16. Tübingen	W.-H. 07	—	—	1	—	2	—	—	1	—	—	4
	S.-H. 08	—	—	1	—	2	—	—	1	—	—	4
17. Gießen	W.-H. 07	—	—	1	—	4	—	4	—	—	—	9
	S.-H. 08	—	—	1	—	4	—	3	—	—	—	8
18. Jena	W.-H. 07	—	—	—	—	1	—	1	—	—	—	2
	S.-H. 08	—	—	—	—	—	—	2	—	—	—	2
19. Leipzig	W.-H. 07	—	—	4	—	1	—	1	1	1	—	8
	S.-H. 08	—	—	3	—	2	—	1	1	1	—	8
20. Rostock	W.-H. 07	—	—	—	—	—	—	—	3	—	—	3
	S.-H. 08	—	—	—	—	—	—	—	1	—	—	1
21. Straßburg	W.-H. 07	154	41	222	—	116	—	254	200	—	—	987
	S.-H. 08	146	35	195	—	105	—	258	183	—	—	922
Insgesamt:												
Winterhalbjahr 1907/08		158	49	287	—	169	3	330	229	17	6	1 248
Sommerhalbjahr 1908		150	46	277	3	153	2	336	213	16	4	1 200
Winterhalbjahr 1906/1907		170	45	292	3	135	12	287	171	69	6	1 199
Sommerhalbjahr 1907		174	42	259	3	136	15	258	170	68	4	1 129
Winterhalbjahr 1899/1900		13	61	292	5	202	17	123	111	59	3	886
Sommerhalbjahr 1900		12	63	257	5	201	14	113	107	49	2	823
Winterhalbjahr 1894/95		8	80	225	6	172	9	58	56	41	3	667
Sommerhalbjahr 1895		8	77	230	7	166	9	63	57	42	3	662
Winterhalbjahr 1889/90		—	82	93	1	133	—	48	47	19	1	424
Sommerhalbjahr 1890		11	72	87	—	117	—	49	55	20	2	413
Sommerhalbjahr 1877		—	19	24	—	33	—	19	9	7	1	112

Digitized by Google

8. Die an den deutschen Technischen Hochschulen immatrikulierten Elsaß-Lothringer im Sommerhalbjahr 1908.

(Vorläufige Feststellung.)

Technische Hochschule zu	Abteilung für Architektur	Abteilung für das Bauingenieurwesen	Abteilung für Maschineningenieurwesen: Masch.	Abteilung für Maschineningenieurwesen: Elektr.	Abteilung für Schiff- und Schiffsmaschinenbau: Schiffbau	Abteilung für Schiff- und Schiffsmaschinenbau: Schiffsmaschinenbau	Abteilung für Chemie und Hüttenkunde: Chemie	Abteilung für Chemie und Hüttenkunde: Hüttenkunde	Abteilung für allgemeine Wissenschaften	Pharmazie	Gesamtzahl S.-H. 1908	Gesamtzahl W.-H. 1900/01
Aachen	—	3	3	—	—	—	—	7	—	—	13	11
Berlin	2	10	[1])11	1	1	—	1	2	—	—	[1]) 28	27
Braunschweig	1	1	—	—	—	—	—	—	[1])—	1	[1]) 3	2
Danzig	2	1	1	—	—	1	—	—	—	—	5	—
Darmstadt ..	[1]) 4	11	12	1	—	—	—	—	—	—	[1]) 28	32
Dresden	1	—	—	—	—	—	—	—	—	—	1	—
Hannover ...	—	2	3	1	—	—	—	—	—	—	6	8
Karlsruhe ...	10	11	11	2	—	—	11	—	—	—	45	88
München	[1]) 5	11	17	—	—	—	1	—	—	—	[1]) 34	17
Stuttgart	9	2	—	—	—	—	—	1	1	—	13	21
Insgesamt:												
S.-H. 1908...	**34**	**52**	**58**	**5**	**1**	**1**	**13**	**10**	**1**	**1**	[2])176	.
W.-H. 1907/8.	33	56	66	10	1	1	12	12	2	2	[3]) 195	.
W.-H. 1900/01	28	58	61	33	1	—	18	6	1	—	—	206

[1]) Dazu 1 Hospitant. — [2]) Dazu 4 Hospitanten. — [3]) Dazu 7 Hospitanten.

9. Stand, Benutzung und Ausgaben der Universitäts- und Landesbibliothek.

Vortrag	1907	1906	1902	1892	1882	vom 9. Aug. 1871 an und 1872
I. Stand der Bibliothek.						
1. Zahl der Bände am Anfang des Jahres	895 064	877 998	863 512	699 991	527 226	—
2. Zuwachs im Laufe des Jahres	14 986	17 066	15 421	15 224	15 639	220 000
a) durch Schenkung und Umtausch .	10 429	11 214	9 420	6 428	5 270	100 000
b) durch Kauf	4 557	5 852	6 001	8 796	10 369	70 000
c) von der früh. Akademiebibliothek übernommen	—	—	—	—	—	50 000
3. Zahl der Bände am Schlusse des Jahres.....	910 050	895 064	878 933	715 215	542 865	220 000
II. Benutzung der Bibliothek.						
1. Gesamtzahl der ausgeliehenen Bände im Laufe des Jahres ..	142 970	146 013	115 523	83 263	63 270	4 920
a) nach Straßburg	134 286	137 239	105 193	72 877	56 072	4 772
b) nach auswärts	8 704	8 774	10 330	10 386	7 198	148
2. Gesamtzahl der Benutzer	38 140	38 046	34 389	24 872	17 201	344
a) in Straßburg	35 765	35 742	31 861	22 647	15 857	321
b) auswärts.....	2 375	2 304	2 528	2 225	1 344	23
III. Ausgaben für die Bibliothek.	ℳ	ℳ	ℳ	ℳ	ℳ	ℳ
1. Ordentl. Ausgaben nach d. Etat	160 270	142 150	139 895	123 160	121 550	82 200
a) für Personalien und sachliche Ausgaben (ausschl. Bücher)	100 370	83 850	81 895	67 360	66 550	48 600
b) für den Ankauf von Büchern usw.	59 900	58 300	58 000	55 800	55 000	33 600
2. Außerordentliche Ausgaben ...	—	15 420	15 420	200 000	19 000	87 150
a) für Personalien u. sächl. Ausgaben .	—	15 420	15 420	13 500	14 000	48 150
b) für den Ankauf von Büchern usw.	—	—	—	5 500	5 000	39 000
c) f. Neubau eines Bibliothekgebäudes	—	—	—	181 000	—	—
Zusammen Ausgaben ..	160 270	157 570	155 315	323 160	140 550	169 350

Digitized by Google

B. Höhere Schulen.

I. Die öffentlichen und nichtöffentlichen höheren Schulen.

(Stand vom 1. November 1907.)

Bezeichnung der Anstalten	Zahl der Schulklassen	Zahl der Lehrkräfte	Zahl der Schüler insgesamt	Davon waren: der Heimat nach: Elsaß-Lothringer	Sonstige Deutsche	Nicht-Deutsche	der Konfession nach: katholisch	evangelisch	israelitisch
I. Öffentliche höhere Schulen.									
1. Gymnasien und Progymnasien	**175**	**340**	**4 584**	**4 287**	**221**	**76**	**2 220**	**1 972**	**392**
Gymnasium zu Altkirch	9	16	160	128	32	—	125	26	9
„ „ Buchsweiler	14	22	214	197	13	4	40	144	30
Lyzeum zu Colmar	12	19	337	313	20	4	163	142	32
Gymnasium zu Diedenhofen	12	19	354	341	13	—	241	96	17
„ „ Gebweiler	12	24	270	263	—	7	180	67	23
„ „ Hagenau	15	25	317	313	2	2	131	143	43
Lyzeum zu Metz	15	39	566	523	40	3	216	313	37
Gymnasium zu Mülhausen	12	28	463	409	1	53	182	227	54
„ „ Saarburg	9	16	190	181	9	—	100	75	15
„ „ Saargemünd	15	30	442	404	38	—	278	127	37
„ „ Schlettstadt	9	19	202	199	3	—	137	55	10
Lyzeum zu Straßburg	17	38	594	579	12	3	190	353	51
Gymnasium zu Weißenburg	9	16	156	126	30	—	45	99	12
„ „ Zabern	9	17	188	186	2	—	75	98	15
Progymnasium zu Oberehnheim	6	12	131	125	6	—	117	7	7
2. Oberrealschulen u. Realschulen	**116**	**289**	**4 198**	**4 058**	**83**	**57**	**1 905**	**1 874**	**419**
Oberrealschule zu Colmar	9	22	370	343	16	11	172	112	86
„ „ Metz	12	42	729	714	13	2	460	226	43
„ „ Mülhausen	12	42	500	456	20	24	264	183	53
„ „ Straßburg(k.K.)	12	40	589	585	2	2	164	355	70
„ „ Straßbg. St.Joh.)	12	32	703	696	3	4	257	356	90
Realschule zu Barr	9	14	123	123	—	—	27	83	13
„ „ Bischweiler	6	13	97	92	5	—	13	75	9
„ „ Forbach	7	13	220	201	19	—	152	55	13
„ „ Markirch	9	17	186	179	1	6	85	95	6
„ „ Münster	7	12	141	141	—	—	25	113	3
„ „ Rappoltsweiler	6	13	103	99	2	2	50	52	1
„ „ Straßbg.(N. R.-S.)	6	14	211	207	1	3	80	127	4
„ „ Thann	9	15	226	222	1	3	156	42	28
Insgesamt öffentliche höhere Schulen	**291**	**629**	**8 782**	**8 345**	**304**	**133**	**4 125**	**3 846**	**811**
II. Nichtöffentliche höhere Schulen.									
Prot. Gymnasium zu Straßburg	12	29	584	518	66	—	15	512	57
Bischöfl. Gymnasium zu Montigny	9	27	291	266	20	5	291	—	—
Bischöfl. Gymnasium St. Stephan zu Straßburg	12	40	612	577	30	5	612	—	—
Bischöfl. Gymnasium zu Zillish.	9	24	308	304	3	1	308	—	—
Institut St. Augustin zu Bitsch	9	19	177	172	5	—	167	6	4
Domschule St. Arnulf zu Metz	7	13	161	136	24	1	161	—	—
Insgesamt nichtöffentliche höhere Schulen	**58**	**152**	**2 133**	**1 973**	**148**	**12**	**1 554**	**518**	**61**
Höh. Schulen im ganzen 1907	**349**	**781**	**10 915**	**10318**	**452**	**145**	**5 679**	**4 364**	**872**

Digitized by Google

2. Entwicklung der höheren Schulen in Elsaß-Lothringen.

Jahr	Zahl der höheren Schulen: öffentliche: Gymnasien und Pro-Gymnasien	öffentliche: Oberrealschulen und Realschulen	nicht öffentliche	Zahl der Schulklassen	Zahl der Lehrkräfte	Zahl der Schüler: insgesamt	davon waren: der Heimat nach: Elsaß-Lothringer	Sonstige Deutsche	Nicht-Deutsche	der Konfession nach: katholisch	evangelisch	israelitisch
a) Grundzahlen:												
1907	15	13	6	349	781	10 915	10 318	452	145	5 679	4 364	872
1906	15	13	6	329	777	10 680	10 127	412	141	5 512	4 328	840
1902	16	11	6	326	684	9 394	8 873	369	152	4 587	4 017	790
1892	18	9	6	334	637	8 668	8 307	276	85	3 928	3 889	851
1882	13	15	5	242	322	7 096	6 878	218		2 546	3 751	799
1872	24 [1]		(5) [2]	154 [2]	.	2 403 [3]	1 391	1 012		748	1 463	192
b) Berechnet auf 100 der Gesamtzahl:												
1907						*100*	*94,53*	*4,14*	*1,33*	*52,03*	*39,98*	*7,99*
1906						*100*	*94,82*	*3,86*	*1,32*	*51,61*	*40,52*	*7,87*
1902						*100*	*94,45*	*3,93*	*1,62*	*48,83*	*42,76*	*8,41*
1892						*100*	*95,84*	*3,18*	*0,98*	*45,32*	*44,86*	*9,82*
1882						*100*	*96,93*	*3,07*		*35,88*	*52,86*	*11,26*
1872						[3] [*100*	*57,89*	*42,11*		*31,13*	*60,88*	*7,99*]

[1]) 3 Lyzeen, 20 Kollegien und 1 Gewerbeschule. — [2]) Für die 5 aus kirchlichen Mitteln unterhaltenen Schulen fehlen die Angaben. — [3]) Vgl. Anm. 2.

3. Die Mädchen an den öffentlichen höheren Schulen in Elsaß-Lothringen.

Bezeichnung der Anstalten	Zahl der Schülerinnen: insgesamt	davon waren: katholisch	evangelisch	israelitisch
1. Gymnasien	**69**	**16**	**46**	**7**
Gymnasium zu Colmar	6	—	5	1
„ „ Gebweiler	9	4	4	1
Lyzeum zu Metz	4	1	2	1
Gymnasium zu Mülhausen	11	3	7	1
„ „ Saarburg	2	1	1	—
„ „ Saargemünd	3	1	2	—
Lyzeum zu Straßburg	22	5	15	2
Gymnasium zu Weißenburg	6	1	4	1
„ „ Zabern	6	—	6	—
2. Oberrealschulen und Realschulen	**6**	**2**	**4**	—
Oberrealschule zu Metz	2	2	—	—
„ „ Straßburg (b. K.)	1	—	1	—
Realschule zu Münster	3	—	3	—
Zusammen	**75**	**18**	**50**	**7**
Von 100 Schülerinnen waren	*100*	*24*	*67*	*9*
Von 100 Einwohnern überhaupt waren	*100*	*76,5*	*21,5*	*1,7*

Digitized by Google

4. Zahl der Schulklassen, Lehrer und Schüler in den öffentlichen und nichtöffentlichen höheren Schulen am 1. November 1907.

Vortrag	Lyzeen	Gymnasien	Progymnasien	Oberrealschulen	Realschulen	Insgesamt
1. Zahl der **Schulklassen**	**44**	**167**	**22**	**57**	**59**	**349**
Vorschulklassen	9	12	2	9	10	42
Gymnasialklassen	27	135	20	—	—	182
Realgymnasialklassen	8	—	—	—	—	8
Oberrealklassen	—	—	—	15	1	16
Realklassen	—	20	—	30	48	98
Technische Klassen	—	—	—	3	—	3
2. Zahl der **Direktoren und Lehrer**	**96**	**352**	**44**	**178**	**111**	**781**
Direktoren	3	15	3	5	8	34
Oberlehrer	54	186	13	76	31	360
Wissenschaftliche Hilfslehrer	11	26	16	22	12	87
Probekandidaten	9	21	2	22	8	62
Zeichen- und Reallehrer, Gesang- und Turnlehrer, Lehrer der Elementarfächer	16	56	6	35	21	134
Religionslehrer	3	48	4	18	31	104
3. Zahl der **Schüler**	**1 497**	**4 751**	**469**	**2 891**	**1 307**	**10 915**
in Vorschulklassen	274	388	37	300	139	1 138
„ Gymnasialklassen	1 010	3 661	432	—	—	5 103
„ Realgymnasialklassen	213	—	—	—	—	213
„ Oberrealklassen	—	—	—	265	18	283
„ Realklassen	—	702	—	2 295	1 150	4 147
„ technischen Klassen	—	—	—	31	—	31
4. Zahl der **Anstalten** überhaupt	**3**	**15**	**3**	**5**	**8**	**34**
Verhältniszahlen.						
a) Von je 100 Schülern der obengenannten Lehranstalten besuchten	*13,71*	*43,53*	*4,30*	*26,49*	*11,97*	*100*
b) Auf 1 Lehrkraft entfielen Schüler in den	*16*	*14*	*10*	*16*	*12*	*14*
c) Auf 10 000 Einwohner kommen Schüler in den	*8*	*26*	*3*	*16*	*7*	*59*

5. Ausgaben für die öffentlichen höheren Schulen.

Jahr	Zahl der Schulen	Zahl der Schüler am 1. November	A. Ausgaben der Landeskasse: Ausgaben	Einnahmen an Schulgeld: insgesamt	Einnahmen an Schulgeld: *pro Kopf der Schüler*	Die Mehrausgabe gegenüber der Einnahme betrug somit	B. Ausgaben der Gemeinden: Ausgaben nach dem Haushaltsetat der Schulen	Hiervon wurden gedeckt durch eigene Einnahmen der Schulen	bleibt Zuschuß der Gemeinden
			ℳ	ℳ	ℳ	ℳ	ℳ	ℳ	ℳ
1907	28	8 782	2 034 366	821 100	*93,50*	1 213 266	298 987	15 588	283 399
1906	28	8 544	2 071 592	791 880	*92,68*	1 279 712	307 296	15 223	292 073
1905	27	8 107	2 037 950	753 050	*92,89*	1 284 900	294 240	16 642	277 598
1902	26	7 286	1 876 622	664 849	*91,25*	1 211 773	195 004	9 882	185 122
1892	27	6 635	1 455 185	483 707	*74,41*	971 478	168 303	6 996	161 307
1882	28	6 390	1 370 705	333 999	*52,27*	1 036 706	193 137	6 085	187 052
1873	25	3 391	1 263 837	[1])154 930	—	[1])1 108 907	[2])242 391	[2])145 117	97 274

[1]) Bei 8 Schulen ist das Schulgeld der Stadt zur teilweisen Deckung ihres Beitrags überlassen worden. — [2]) Einschließlich der Einnahmen der Internate an den Lyzeen.

Digitized by Google

6. Die technische Schule in Straßburg.

Jahr	Abteilung für								Gesamtzahl der		
	Hochbau		Tiefbau		Maschinenbau einschl. Vorschule		Feldmesser		ständigen	Hilfs-	Schüler
	Klassen	Schüler	Klassen	Schüler	Klassen	Schüler	Klassen	Schüler	Lehrer		
1907/8											
Sommerhalbjahr	5	97	1	34	4	117	1	8	16	20	256[1])
Winterhalbjahr	5	121	3	89	5	120	1	7	17	42	337[1])
1906/7											
Sommerhalbjahr	5	69	2	36	4	102	1	6	16	24	213
Winterhalbjahr	5	135	3	83	4	96	1	8	16	42	322
1902/3											
Sommerhalbjahr	5	96	1	16	4	94	1	5	16	11	211
Winterhalbjahr	5	171	3	59	4	93	1	6	16	35	329
1892/3											
Sommerhalbjahr *)	—	—	—	—	—	—	—	—	—	—	—
Winterhalbjahr	4	84	4	49	—	—	—	—	—	20	133
1882/3											
Sommerhalbjahr *)	—	—	—	—	—	—	—	—	—	—	—
Winterhalbjahr	—	—	2	30	—	—	—	—	—	14	30
1874/5											
Sommerhalbjahr *)	—	—	—	—	—	—	—	—	—	—	—
Winterhalbjahr	—	—	1	16	—	—	—	—	—	5	16

Anmerkung. — *) Sommerkurse bestehen seit dem Jahre 1894; erst von diesem Zeitpunkt ab ist das Lehrpersonal ein ständiges.
[1]) Von der Gesamtzahl der Schüler im Jahre 1907/8 waren 357 aus Unter-Elsaß, 83 aus Ober-Elsaß, 78 aus Lothringen, 66 Altdeutsche, 9 Ausländer.

7. Ergebnisse der Prüfungen für das Lehramt an höheren Schulen.

Jahr	Zahl der Geprüften	Prüfung: Erste und Wiederholungs-	Prüfung: Ergänzungs-	Prüfung: Erweiterungs-	Nicht bestanden haben	Von den mit Erfolg Geprüften waren: Elsaß-Lothringer	aus den übrigen deutschen Bundesstaaten	Auswärtige	Von den mit Erfolg Geprüften haben in Straßburg studiert
1907	128	97	31		42	20	64	2	79
1906	120	96	24		27	39	54	—	87
1905	81	63	18		11	28	41	1	62
1902	41	32	3	3	3	16	21	1	37
1892	30	12	4	13	1	4	25	—	27
1882	63	35	—	21	7	1	55	—	49
1873	10	6	—	4	—	2	8	—	5

8. Ergebnisse der Prüfungen für Turnlehrer und für Zeichenlehrer.

Jahr	Zahl der Geprüften	Davon haben: bestanden	Davon haben: nicht bestanden	Von den mit Erfolg Geprüften waren: Elsaß-Lothringer überhaupt	Elsaß-Lothringer und zwar: durch Geburt	Elsaß-Lothringer und zwar: durch Einwanderung	Auswärtige[1])
A. Prüfung für Turnlehrer.							
1907	1	1	—	1	—	—	—
1906	—	—	—	—	—	—	—
1905	4	4	—	4	4	—	—
1902	3	3	—	3	3	—	—
1896	4	4	—	4	—	—	—
B. Prüfung für Zeichenlehrer.							
1907	10	8	2	8	5	1	2
1906	2	2	—	2	2	—	—
1902	6	2	4	1	1	—	1
1895	2	1	1	1	1	—	—

Digitized by Google

C. Niederes Unterrichtswesen.

I. Stand der Schulen des niederen Unterrichtswesens am 1. April 1908.

Bezirke — Land	Zahl der								
	Schulen	Schulklassen	Schüler	Lehrer			Lehrerinnen		
				insgesamt	davon weltliche	davon geistliche	insgesamt	davon weltliche	davon geistliche
I. Öffentliche Elementarschulen.									
Unter-Elsaß	997	2 118	98 714	1 133	1 125	8	988	503	485
Ober-Elsaß	636	1 606	71 110	857	849	8	762	301	461
Lothringen	1 207	1 823	77 785	1 031	1 031	—	751	363	388
Elsaß-Lothr..	**2 840**	**5 547**	**247 609**	**3 021**	**3 005**	**16**	**2 501**	**1 167**	**1 334**
II. Private Elementarschulen.									
Unter-Elsaß	31	47	1 399	12	10	2	35	12	23
Ober-Elsaß	16	29	944	7	7	—	22	2	20
Lothringen	39	60	2 049	12	7	5	52	7	45
Elsaß-Lothr..	**86**	**136**	**4 392**	**31**	**24**	**7**	**109**	**21**	**88**
III. Kleinkinderschulen.									
Unter-Elsaß	176	—	4 505	—	—	—	176	86	90
Ober-Elsaß	159	—	14 516	—	—	—	230	140	90
Lothringen	144	—	7 836	—	—	—	149	16	133
Elsaß-Lothr..	**479**	—	**26 857**	—	—	—	**555**	**242**	**313**
IV. Fortbildungsschulen.									
Unter-Elsaß	126	—	2 607	191	188	3	4	2	2
Ober-Elsaß	35	—	2 926	112	112	—	34	33	1
Lothringen	104	—	2 195	148	148	—	1	1	—
Elsaß-Lothr..	**265**	—	**7 728**	**451**	**448**	**3**	**39**	**36**	**3**
V. Mittelschulen.									
Unter-Elsaß	18	—	1 669	43	43	—	15	8	7
Ober-Elsaß	12	—	4 060	91	71	20	41	37	4
Lothringen	14	—	697	33	33	—	13	8	5
Elsaß-Lothr..	**44**	—	**6 426**	**167**	**147**	**20**	**69**	**53**	**16**
Niedere Schulen insgesamt.									
Unter-Elsaß	1 348	2 165	108 894	1 379	1 366	13	1 218	611	607
Ober-Elsaß	858	1 635	93 556	1 067	1 039	28	1 089	513	576
Lothringen	1 508	1 883	90 562	1 224	1 219	5	966	395	571
Elsaß-Lothr. 1908	**3 714**	**5 683**	**293 012**	**3 670**	**3 624**	**46**	**3 273**	**1 519**	**1 754**
1907	3 676	5 595	301 288	3 611	3 563	48	3 236	1 490	1 746
1906	3 698	5 426	260 124	3 582	3 525	57	3 173	1 430	1 743
1905	3 657	5 348	289 644	3 504	3 448	56	3 121	1 392	1 729
1902	3 548	5 186	279 632	3 298	3 250	48	3 011	1 289	1 722
1892	3 423	4 989	267 834	2 918	2 881	37	2 820	1 149	1 671
1882	3 176	4 612	262 556	2 684	2 655	29	2573	929	1 644
1877	3 166	4 910	256 431	2 429	2 394	35	2 460	774	1 686

Digitized by Google

2. Die niederen Schulen nach Geschlecht und Konfession der Schüler.

Bezirke — Land	Art der Schulen: nach dem Geschlecht der Schüler: Knabenschulen	Mädchenschulen	gemischte Schulen	nach der Konfession der Schüler: kathol. Schulen	evang. Schulen	israelit. Schulen	konfession. gemischte Schulen	insgesamt
I. Öffentliche Elementarschulen.								
Unter-Elsaß	190	187	620	645	303	37	12	997
Ober-Elsaß	191	192	253	555	40	6	35	636
Lothringen	321	313	573	1 142	57	6	2	1 207
Elsaß-Lothr. .	**702**	**692**	**1 446**	**2 342**	**400**	**49**	**49**	**2 840**
II. Private Elementarschulen.								
Unter-Elsaß	10	15	6	19	7	—	5	31
Ober-Elsaß	2	3	11	10	1	1	4	16
Lothringen	6	30	3	37	1	—	1	39
Elsaß-Lothr. .	**18**	**48**	**20**	**66**	**9**	**1**	**10**	**86**
III. Kleinkinderschulen.								
Unter-Elsaß	2	2	172	91	38	—	47	176
Ober-Elsaß	1	1	157	90	6	—	63	159
Lothringen	—	—	144	126	3	1	14	144
Elsaß-Lothr. .	**3**	**3**	**473**	**307**	**47**	**1**	**124**	**479**
IV. Fortbildungsschulen.								
Unter-Elsaß	121	4	1	29	11	—	86	126
Ober-Elsaß	30	5	—	16	1	—	18	35
Lothringen.....	103	1	—	99	—	—	5	104
Elsaß-Lothr. .	**254**	**10**	**1**	**144**	**12**	—	**109**	**265**
V. Mittelschulen.								
Unter-Elsaß	12	6	—	4	—	—	14	18
Ober-Elsaß	6	4	2	3	—	—	9	12
Lothringen	11	3	—	4	—	—	10	14
Elsaß-Lothr. .	**29**	**13**	**2**	**11**	—	—	**33**	**44**
Niedere Schulen insgesamt.								
Unter-Elsaß	335	214	799	788	359	37	164	1 348
Ober-Elsaß	230	205	423	674	48	7	129	858
Lothringen	441	347	720	1 408	61	7	32	1 508
Elsaß-Lothr.								
1908	**1 006**	**766**	**1 942**	**2 870**	**468**	**51**	**325**	**3 714**
1907	966	764	1 946	2 849	471	51	305	3 676
1906	1 012	777	1 909	2 899	492	56	251	3 698
1905	967	776	1 914	2 808	496	58	295	3 657
1902	889	775	1 884	2 805	480	61	202	3 548
1892	763	671	1 989	2 750	470	70	133	3 423
1882	642	518	2 016	2 540	427	68	141	3 176
1877	545	577	2 044	2 525	439	79	123	3 166

Verhältniszahlen für die öffentlichen Elementarschulen (1908).

Vortrag	Unt.-Els.	Ob.-Els.	Lothr.	Els.-Lothr.
Auf 100 qkm Fläche treffen Schulen	*20,83*	*18,14*	*19,39*	*19,56*
Auf 1 Schule treffen Einwohner	*697*	*812*	*524*	*650*
Auf 1 Schule treffen Schulklassen	*2,12*	*2,53*	*1,51*	*1,95*
Auf 1 Schule kommen Lehrpersonen	*2,13*	*2.55*	*1,48*	*1,94*
Auf 1 Schule kommen Schüler	*99*	*112*	*64*	*87*
Auf 1 Lehrperson kommen Schulklassen	*1,00*	*0,99*	*1,02*	*1,00*
Auf 1 Lehrperson kommen Schulkinder	*47*	*44*	*44*	*45*
Auf 1 Schulklasse kommen Kinder	*47*	*44*	*43*	*41*
Auf 1 kath. Schule treffen Einw. kath. Konfession .	*659*	*773*	*467*	*592*
Auf 1 evang Schule treffen Einw. evang. Konfession	*805*	*1826*	*1301*	*978*

Digitized by Google

3. Zuschüsse zu den Kosten des öffentlichen Elementar-Unterrichts.

(Nach den Finalabschlüssen der Landeshauptkasse von der Verwaltung des öffentlichen Unterrichts.)

Jahr	Bezirke — Land	*a.* Dienstalterszulagen der Elementarlehrer und Lehrerinnen ℳ	*b.* Beihilfen an Gemeinden für die anderen persönlichen und sächlichen Ausgaben			
			Zahl der unterstützten Gemeinden	Zuschüsse aus Staatsmitteln ℳ	Zuschüsse aus Bezirksmitteln ℳ	Summe ℳ
1907	Unter-Elsaß	338 745	493	447 363	262 428	709 791
	Ober-Elsaß	241 161	319	150 109	221 309	371 418
	Lothringen	274 974	722	704 807	240 568	945 375
	Elsaß-Lothr. ..	**854 880**	**1 534**	**1 302 279**	**724 305**	**2 026 584**
1906	Unter-Elsaß	323 646	487	436 763	254 091	690 855
	Ober-Elsaß	231 482	313	137 842	215 983	353 825
	Lothringen	257 054	722	698 341	225 069	923 410
	Elsaß-Lothr. ..	**812 182**	**1 522**	**1 272 946**	**695 143**	**1 968 090**
1905	Unter-Elsaß	314 723	490	440 598	245 635	686 233
	Ober-Elsaß	233 147	317	139 785	211 203	350 988
	Lothringen	242 726	721	704 129	215 691	919 820
	Elsaß-Lothr. ..	**790 596**	**1 528**	**1 284 512**	**672 529**	**1 957 041**
1902	Unter-Elsaß	370 973	361	281 166	136 834	418 000
	Ober-Elsaß	265 379	198	118 721	111 279	230 000
	Lothringen	312 120	691	525 247	124 752	649 999
	Elsaß-Lothr. ..	**948 472**	**1 250**	**925 134**	**372 865**	**1 297 999**
1892/3	Unter-Elsaß	274 367	352	251 281	114 719	366 000
	Ober-Elsaß	176 764	160	65 468	90 532	156 000
	Lothringen	200 157	662	479 459	86 631	566 090
	Elsaß-Lothr. ..	**651 288**	**1 174**	**796 208**	**291 882**	**1 088 090**
1882/3	Unter-Elsaß		.		105 776	
	Ober-Elsaß	724 013	.	675 961	82 575	945 247
	Lothringen		.		80 935	
	Elsaß-Lothr. ..	**724 013**	.	**675 961**	**269 286**	**945 247**
1873/4	Unter-Elsaß		.		98 081	
	Ober-Elsaß	[1]) 867 656	.	567 994	79 368	826 741
	Lothringen		.		81 298	
	Elsaß-Lothr. ..	**[1])867 656**	.	**567 994**	**258 747**	**826 741**

[1]) Einschließlich der Zuschüsse zu den Schulbauten und sonstigen Schullasten. Nach dem Gesetz vom 29. März 1889 wurden diese Zulagen, die bis dahin den Gemeinden oblagen, vom Staat übernommen.

Digitized by Google

4. Die Taubstummen-Anstalten.

(Stand vom 15. Mai 1907.)

Bezeichnung der Anstalten	Zahl der Lehrer	Zahl der Lehrerinnen	Zahl der Zöglinge: Knaben	Mädchen	Summe	Konfession der Zöglinge: katholisch	evangelisch	israelitisch	Heimat der Zöglinge: Elsaß-Lothringen	übriges deutsches Reich
1. Staatliche Taubstummen-Anstalt zu Metz	5	2	18	24	42	40	2	—	42	—
2. Private evangelische Taubstummen-Anstalt für Elsaß-Lothringen in Straßburg-Neudorf	3	3	24	17	41	—	39	2	40	1
3. Private katholische Taubstummen-Anstalt „Zum Kinde Jesu“ in Straßburg-Neudorf	2	6	39	26	65	64	—	1	63	2
4. Private katholische Taubstummen-Anstalt zu Isenheim	2	8	30	24	54	53	1	—	53	1
Insgesamt 1908	**12**	**19**	**111**	**91**	**202**	**157**	**42**	**3**	**198**	**4**
1907	12	19	116	91	207	161	42	4	203	4
1906	12	19	114	100	214	164	46	4	207	7
1905	12	19	113	103	216	168	42	6	209	7
1902	11	18	90	100	190	142	41	7	185	5
1892	13	14	86	95	181	138	40	3	178	3
1888	14	14	85	97	182	153	27	2	178	4

5. Zu- und Abgang an geprüften weltlichen Lehrern und Lehrerinnen an den öffentlichen Elementarschulen.

Jahr	Zugang durch Neueintritt: Lehrer	Lehrerinnen	Abgang: im ganzen: Lehrer	Lehrerinnen	durch Tod: Lehrer	Lehrerinnen	durch Versetzung in den Ruhestand: Lehrer	Lehrerinnen	durch Entlassung im Disziplinarwege: Lehrer	Lehrerinnen	aus anderen Gründen: Lehrer	Lehrerinnen
1907[1]												
1906	115	94	74	60	18	1	29	21	2	1	25	37
1905	111	74	96	47	24	2	41	9	4	—	27	36
1902	115	58	82	43	16	4	29	12	3	—	34	27
1892	153	51	106	43	26	4	39	7	3	2	38	30
1882	175	80	126	51	19	2	39	3	9	—	59	46
1873	193	48	67	16	20	—	10	—	4	—	33	16

[1]) Angaben liegen noch nicht vor.

Digitized by Google

6. Die Lehrerbildungs-Anstalten.

(Stand vom 15. Mai 1908.)

Sitz der Anstalten	Zahl der Zöglinge	Konfession der Zöglinge			Wohnort der Eltern			Verhältnis zur Anstalt	
		Katholiken	Evangelische	Israeliten	in Elsaß-Lothringen	im übrigen Deutschland	außerhalb Deutschland	Interne	Externe
A. Die staatlichen Lehrerbildungs-Anstalten.									
I. Lehrer-Seminare.									
Straßburg	73	—	73	—	71	2	—	73	—
Oberehnheim ...	89	89	—	—	89	—	—	84	5
Colmar	86	86	—	—	85	1	—	85	1
Metz	74	74	—	—	71	3	—	70	4
Pfalzburg	121	118	—	3	118	2	1	121	—
Zusammen..	**443**	**367**	**73**	**3**	**434**	**8**	**1**	**433**	**10**
II. Lehrerinnen-Seminare.									
Straßburg	72	—	72	—	72	—	—	54	18
Schlettstadt	105	105	—	—	104	1	—	101	4
Vorseminar:									
Château-Salins ..	30	30	—	—	30	—	—	30	—
Zusammen..	**207**	**135**	**72**	**—**	**206**	**1**	**—**	**185**	**22**
III. Präparanden-Schulen.									
Neudorf	59	—	59	—	59	—	—	47	12
Lauterburg	61	61	—	—	60	1	—	59	2
Colmar	58	58	—	—	58	—	—	56	2
St. Avold	50	50	—	—	49	1	—	50	—
Zusammen..	**228**	**169**	**59**	**—**	**226**	**2**	**—**	**212**	**16**
Staatl. Lehrerbildungsanst. insgesamt									
1908	**878**	**671**	**204**	**3**	**866**	**11**	**1**	**830**	**48**
1907	849	642	202	5	835	13	1	810	39
1906	854	638	209	7	837	17	—	810	44
1905	822	607	209	6	799	23	—	780	42
1902	722	541	178	3	676	44	2	700	22
1892	941	756	176	9	838	100	3	916	25
1882	831	641	175	15	724	105	2	809	22
1873	365	245	120	—	324	40	1	322	43
B. Die privaten Lehrerinnenbildungs-Anstalten.									
Lehrerinnen-seminare:									
Schwestern der göttl. Vorseh., Rappoltsw.	181	181	—	—	178	3	—	181	—
St. Christiana (fr. Metz) zu Sablon b. Metz. .	16	16	—	—	11	5	—	16	—
Schwestern der göttl. Vorsehung zu Peltre	36	36	—	—	22	12	2	36	—
Schwestern der göttl. Vorsehung z. St. Joh. von Basel	50	50	—	—	47	3	—	50	—
Privat. Lehrerinnenbildungsanstalten									
1908	**283**	**283**	—	—	**258**	**23**	**2**	**283**	—
1907	279	279	—	—	252	26	1	279	—
1906	199	199	—	—	170	27	2	199	—
1905	206	206	—	—	182	24	—	206	—
1902	242	242	—	—	221	20	1	242	—
1892	233	233	—	—	212	17	4	233	—
1888	236	236	—	—	196	32	8	236	—
			—	—					—

Digitized by Google

7. Prüfungen für Lehrer u. Lehrerinnen an Mittelschulen u. höh. Mädchenschulen.

Art der Prüfung	Jahr	Zahl der Geprüften	Davon haben		Von den mit Erfolg Geprüften waren			
					Elsaß-Lothringer			
			bestanden	nicht bestanden	überhaupt	und zwar durch Geburt	und zwar durch Einwanderung	Auswärtige
1. Prüfung für Lehrer an Mittelschulen u. höheren Mädchenschulen.	1908	15	14	1	14	14	—	—
	1907	11	11	—	11	11	—	—
	1906	6	6	—	6	6	—	—
	1905	8	8	—	8	8	—	—
	1902	9	9	—	9	8	1	—
	1892	8	6	2	6	6	—	—
	1882	6	5	1	5	2	3	—
	1876	3	3	—	3	—	3	—
2. Rektoratsprüfung für die Befähigung als Seminarlehrer, Vorsteher von Mittelschulen, höheren Mädchen- und Präparandenschulen.	1907	12	12	—	12	12	—	—
	1906	2	1	1	1	1	—	—
	1905	5	5	—	5	4	1	—
	1902	3	3	—	3	3	—	—
	1892	7	7	—	7	4	3	—
	1881	2	2	—	—	—	—	2
	1877	2	2	—	1	1	—	1
3. Prüfung für Oberlehrerinnen.	1907	4	3	1	3	3	—	—
	1906	1	1	—	1	1	—	—
	1905	1	1	—	1	1	—	—
4. Prüfung für Lehrerinnen an höheren Mädchenschulen.	1907	86	79	7	76	49	17	3
	1906	91	86	5	70	70	—	16
	1905	87	83	4	59	59	—	24
	1902	61	58	3	55	47	8	3
	1892	56	48	8	42	33	9	6
	1882	15	15	—	15	9	6	—
	1873	5	5	—	5	4	1	—
5. Prüfung für Vorsteherinnen von höh. Mädchenschulen.	1907	7	7	—	7	7	—	—
	1906	2	2	—	2	2	—	—
	1905	5	5	—	5	5	—	—
	1902	3	2	1	2	1	1	—
	1892	1	1	—	—	—	1	—
	1876	1	1	—	1	—	1	—
6. Prüfung für Handarbeitslehrerinnen.	1907	15	15	—	15	11	4	—
	1906	15	13	2	10	10	—	3
	1905	4	3	1	2	2	—	1
	1902	18	13	5	13	12	1	—
	1892	23	23	—	23	18	5	—
	1887	6	5	1	5	4	1	—
7. Prüfung für Zeichenlehrerinnen.	1906	8	4	4	4	4	—	—
	1905	6	6	—	6	6	—	—
	1902	7	7	—	6	5	1	1
	1894	10	7	3	7	5	2	—
8. Prüfung für Turnlehrerinnen.	1907	15	15	—	15	11	4	—
	1906	4	4	—	2	2	—	2
	1905	6	6	—	6	6	—	—
	1902	6	4	2	4	3	1	—
	1894	5	5	—	5	2	3	—
9. Prüfung für Lehrerinnen d. Hauswirtschaftskunde	1908	15	15	—	11	10	1	4
	1907	9	8	1	7	7	—	1

Digitized by Google

8. Prüfungen für Lehrer und Lehrerinnen an Elementar- und Kleinkinderschulen.

Art der Prüfung	Jahr	Zahl der Geprüften	Davon haben		Von den mit Erfolg Geprüften waren			
			bestanden	nicht bestanden	Elsaß-Lothringer überhaupt		und zwar durch Geburt	und zwar durch Einwanderung[2]	Auswärtige[2]
A. Elementarschulen.									
1. Prüfung für die Befähigung zur provisorischen Verwaltung eines Elementarschulamts.									
a) Lehrer.....	1908	116	114	2	113	110	3		1
	1907	114	110	4	108	108	—		2
	1906	103	96	7	88	88	—		8
	1905	98	96	2	86	86	—		10
	1902	115	114	1	106	105	1		8
	1892	143	142	1	132	126	6		10
	1884	128	123	5	103	103	2		18
	1874 bis 1883	1415	1210	205	1110	987	123		100
b) Lehrerinnen[1]	1908	111 (56)	107 (52)	4 (4)	94	92	2		13
	1907	115 (59)	111 (55)	4 (4)	95	95	—		16
	1906	124 (65)	115 (62)	9 (3)	101	101	—		14
	1905	129 (73)	118 (65)	11 (8)	97	97	—		21
	1902	109 (66)	108 (64)	1 (2)	97	79	18		11
	1892	115 (31)	112 (31)	3	87	72	15		25
	1884	109	92	17	76	63	13		16
	1874 bis 1883	964	835	129	698	506	192		137
2. Dienstprüfung für die Befähigung zur definitiven Anstellung.									
a) Lehrer.....	1907	79	57	22	57	54	3		—
	1906	110	89	21	89	89	—		—
	1905	126	105	21	97	97	—		8
	1902	160	134	26	133	126	7		1
	1892	138	119	—	119	102	17		—
	1884	211	155	56	142	126	16		13
	1874 bis 1883	1335	828	507	738	620	118		90
b) Lehrerinnen[1]	1907	100 (60)	89 (52)	11 (8)	89	75	14		—
	1906	103 (61)	94 (55)	9 (6)	72	72	—		22
	1905	89 (57)	82 (51)	7 (6)	66	66	—		16
	1902	102 (64)	88 (57)	14 (7)	88	68	20		—
	1892	128 (48)	118 (45)	10 (3)	116	87	29		2
	1884	142	117	25	101	81	20		16
	1875 bis 1883	575	447	128	400	296	104		47
B. Kleinkinderschulen.									
Prüfung für Vorsteherinnen von Kleinkinderschulen.									
	1907	59	52	7	42	41	1		10
	1906	61	50	11	46	45	1		4
	1905	76	74	2	60	59	1		14
	1902	44	43	1	38	36	2		5
	1892	52	44	8	40	39	1		4
	1884	56	50	6	34	33	1		16

[1] Die Zahl der in privaten Lehrerinnenseminarien vorgebildeten und geprüften Lehrerinnen ist neben der Gesamtzahl eingeklammert. — [2] Ein Vergleich der Angaben dieser beiden Spalten ist nicht tunlich, da die Unterlagen für eine gleichmäßige Auszählung nicht hinreichen.

Digitized by Google

XVI. Rechtspflege.

A. Justizverwaltung.

I. Einteilung des Oberlandesgerichtsbezirkes Colmar in Landgerichts- und Amtsgerichtsbezirke.

(Stand vom 15. April 1908.)

Benennung der Landgerichtsbezirke	Fläche in qkm	Zahl der den Bezirk bildenden Gemeinden	Bevölkerungszahl (1905)		Zahl der zugehörigen Amtsgerichte	Durchschnittliche Zivilbevölkerung eines Amtsgerichtsbezirks
			Einwohner insgesamt	darunter Militärpersonen		
Straßburg	2 311,7335	284	451 059	23 162	15	28 526
Zabern.....	2 458,1382	271	206 065	6 946	12	16 593
Colmar	2 338,0727	204	286 183	5 900	15	18 686
Mülhausen	1 803,2865	244	293 736	4 162	11	26 325
Metz	3 275,1079	437	373 600	30 667	14	24 495
Saargemünd	2 331,3629	266	203 921	10 272	11	17 604
Oberlandesgerichtsbezirk Colmar .. (Elsaß-Lothringen)	14 517,7017	1 706	1 814 564	81 109	78	22 224

2. Die Gerichtsbeamten und Rechtsanwälte.

(Stand vom 15. April 1908.)

Etatsmäßige Stellen	Beim Oberlandesgericht	Bei den Landgerichten						Bei den Amtsgerichten	Insgesamt
		Straßburg	Zabern	Colmar	Mülhausen	Metz	Saargemünd		
Präsident ...	1	1	1	1	1	1	1	—	7
Senatspräsid.	3	—	—	—	—	—	—	—	3
Räte	21	—	—	—	—	—	—	—	21
Staatsanw. ..	3	5	3	3	4	6	3	—	27
Direktoren ..	—	5	1	2	2	4	1	—	15
Richter	—	14	7	5	8	12	5	124	175
Zus. Gerichtsbeamte									
1908	28	25	12	11	15	23	10	124	248
1907	23	25	12	14	16	22	11	127	250
1903	23	23	12	16	15	19	11	118	237
1892	22	23	12	14	15	17	11	93	207
1882	21	20	12	13	15	17	11	86	195
1872	19	17	12	12	10	14	11	74	171
Zugel. Rechtsanwälte									
1908	10	54	12	19	17	29	8	†26	149
1907	10	52	12	20	17	26	8	†24	145
1903	8	37	8	15	16	16	5	3	108
1892	6	25	7	8	9	10	6	1	72
1882	6	16	6	6	5	11	4	—	54
1872	10	10	7	7	7	8	4	—	53

† Zugleich bei Landgerichten zugelassen.

Digitized by Google

3. Ergebnisse der Prüfungen für das Justizpersonal.

Art der Prüfung	Jahr	Zahl der Geprüften	Davon haben		Von den mit Erfolg Geprüften waren			
			bestanden	nicht bestanden	Elsaß-Lothringer			Auswärtige
					überhaupt	und zwar		
						durch Geburt	durch Einwanderung	
1. Erste juristische Prüfung.	1907	73	63	10	51	49	2	12
	1906	80	58	22	50	49	1	8
	1905	85	59	26	53	52	1	6
	1902	55	45	10	38	37	1	7
	1892	25	21	4	12	3	9	9
	1882	46	35	11	.	.	.	.
	1873 bis 1879:							
	insges.	127	107	20	.	.	.	.
	durchschn. jährl.	18	15	3	.	.	.	.
2. Staatsprüfung.	1907	47	34	13	34	33	1	—
	1906	48	37	11	37	34	3	—
	1905	60	50	10	50	40	10	—
	1902	45	40	5	40	38	2	—
	1892	22	17	5	12	2	9	6
	1882	13	10	3	.	.	.	.
	1873 bis 1879:							
	insges.	22	21	1	.	.	.	.
	durchschn. jährl.	3	3	.	.	.	.	.
3. Notariatsprüfung.	1907	5	4	1	4	4	—	—
	1906	1	1	—	1	1	—	—
	1905	1	1	—	1	1	—	—
	1902	2	1	1	1	1	—	—
	1892	6	5	1	5	5	—	—
	1882/3	11	11	—	11	.	.	.
4. Prüfung als Gerichtsschreiber.	1907	47	31	16	31	28	3	—
	1906	68	39	29	39	35	4	—
	1905	73	50	23	50	41	9	—
	1902	60	50	10	50	49	1	—
	1892	10	9	1	3	—	3	6
	1874 bis 1883:							
	insges.	170	148	22	148	.	.	.
	durchschn. jährl.	17	15	2	15	.	.	.
5. Prüfung als Gerichtsvollzieher.	1907	—	—	—	—	—	—	—
	1906	1	1	—	1	—	1	—
	1905	4	2	2	2	2	—	—
	1902	5	4	1	4	3	1	—
	1892	5	4	1	2	2	—	2
	1874 bis 1883:							
	insges.	89	73	16	73	.	.	.
	durchschn. jährl.	9	7	2	7	.	.	.

Digitized by Google

B. Geschäftstätigkeit der Gerichte.

I. Bürgerliche Rechtspflege.

1. Geschäftstätigkeit der Amtsgerichte.

a) Anhängig gewordene Sachen.

Landgerichtsbezirke	Zahl der anhängig gewordenen bürgerlichen Rechtssachen								
	insgesamt	Davon							
		Sühnesachen		gewöhnliche Prozesse	Urkunden- (ausschl. Wechsel-) prozesse	Wechselprozesse	Entmündigungssachen	Aufgebote	sonstige Anträge außerhalb eines anhängigen Rechtsstreites
		überhaupt	darunter Ehesachen						
Straßburg	13 901	270	196	11 483	40	1 348	73	36	651
Zabern.....	3 561	85	50	2 998	20	143	57	14	244
Colmar	5 148	135	102	4 353	26	212	85	13	324
Mülhausen	7 557	179	142	6 346	17	489	65	19	442
Metz	10 241	177	143	8 789	87	678	28	16	466
Saargemünd ...	3 877	65	47	3 326	22	246	34	7	177
Elsaß-Lothr.									
1907	**44 285**	**911**	**680**	**37 295**	**212**	**3 116**	**342**	**105**	**2 304**
1906	44 404	894	654	37 049	216	3 083	353	116	2 693
1905	42 422	860	621	35 364	214	2 979	306	123	2 576
1902	41 784	720	491	34 781	335	3 112	370	134	2 332
1892	30 678	411	259	27 128	295	1 777	275	3	789
1882	31 774	685	206	28 304	656	1 262	235	6	626
1872	19 413	.	.	.	.	.	.	.	.

b) Mahnsachen, Arrest- und Vollstreckungssachen.

Landgerichtsbezirke	Mahnsachen		Vollstreckungssachen				
	Zahl der erlassenen		Arreste und einstweilige Verfügungen	Verteilungsverfahren betr. bewegliches Vermögen	Zwangsversteigerungen von Gegenständen des unbeweglichen Vermögens	Zwangsverwaltungen	Alle anderen Anträge betr. Zwangsvollstreckung
	Zahlungsbefehle	Vollstreckungsbefehle 1906 *)					
Straßburg	18 495	8 708	649	52	328	59	4 335
Zabern.....	7 749	4 397	169	10	260	2	1 344
Colmar	8 784	4 505	257	12	165	5	1 405
Mülhausen	13 063	7 500	427	34	245	11	1 895
Metz	21 198	9 851	740	50	272	27	6 093
Saargemünd	9 406	4 834	204	6	244	2	1 830
Elsaß-Lothringen							
1907	**78 695**	.	**2 446**	**164**	**1 514**	**106**	**16 902**
1906	78 719	39 795	2 373	195	1 431	60	15 501
1905	76 673	40 268	2 356	194	1 186	68	13 685
1902	70 657	36 198	2 430	191	933	41	8 586
1892	52 077	20 833	2 614	152	631	.	4 413
1882	54 605	19 575	4 875	66	641	.	2 809

*) Die Geschäftsübersichten der Gerichte in Elsaß-Lothringen enthalten jedes Jahr für diese Spalte nur die Zahlen aus dem Mahnregister des Vorjahres.

Digitized by Google

c) Mündliche Verhandlungen.

Landgerichtsbezirke	Mündliche Verhandlungen		Ergebnisse der mündlichen Verhandlungen						
	überhaupt	darunter kontradiktorische Verhandlungen	Endurteil auf Versäumnis, Verzicht, Anerkenntnis	Andere Endurteile	Zwischenurteile	Vergleiche	Beweisbeschlüsse	Anderweite Ergebnisse
Straßburg	16 037	9 511	5 158	1 942	11	709	3 604	3 560
Zabern	4 095	2 905	1 016	666	4	307	1 226	763
Colmar	6 313	4 028	1 464	876	25	488	1 517	1 789
Mülhausen	10 213	6 580	3 026	1 137	10	668	2 931	2 055
Metz	14 896	9 534	4 612	1 901	23	652	3 865	3 352
Saargemünd	4 513	3 234	1 262	698	10	284	1 294	788
Elsaß-Lothringen								
1907	**56 067**	**35 792**	**16 538**	**7 220**	**83**	**3 108**	**14 437**	**12 307**
1906	53 920	34 920	18 491	7 751	59	2 955	13 366	11 814
1905	50 506	32 418	17 806	7 675	52	3 073	12 086	10 553
1902	51 719	33 041	17 279	8 467	90	2 360	12 207	12 278
1892	35 786	22 052	11 176	6 638	49	1 655	8 586	8 434
1882	36 252	23 720	9 359	7 505	122	2 215	7 710	10 100

d) Konkurse.

α) Konkursverfahren überhaupt.

Landgerichtsbezirke	Konkursverfahren waren anhängig			Davon sind beendet	Es blieben unbeendet			Konkursverfahren	
	im ganzen	überjährige	diesjährige		im ganzen	überjährige	diesjährige	sind im laufenden Jahr eröffnet worden	darunter über das Vermögen von Landwirten
Straßburg	201	73	128	133	68	22	46	96	3
Zabern	58	25	33	34	24	4	20	25	3
Colmar	133	64	69	95	38	17	21	38	6
Mülhausen	136	61	75	70	66	26	40	54	—
Metz	248	113	135	122	126	67	59	71	3
Saargemünd	65	27	38	27	38	19	19	27	1
Elsaß-Lothringen									
1907	**841**	**363**	**478**	**481**	**360**	**155**	**205**	**311**	**16**
1906	814	341	473	451	363	149	214	318	36
1905	782	340	442	441	341	148	193	283	25
1902	812	375	437	436	376	164	212	301	37
1892	538	234	304	318	220	69	151	246	23
1882	394	166	228	205	189	68	121	176	21
1872	265	137	128	131	134	.	.	.	.

β) Abgewiesene und eröffnete Konkursverfahren.

Vortrag	1907 *)	1906	1905	1904	1903	1902	1900
1. Anträge auf Konkurseröffnung	465	472	440	458	476	448	393
2. Wegen Massenmangels abgewiesene Anträge auf Konkurseröffnung	41	31	45	44	42	29	26
3. Eröffnete Konkursverfahren	295	319	283	277	301	302	274
Davon ausschl. vom Gemeinschuldner beantragt	117	111	117	104	122	103	98
4. Die neuen Konkursverf. betrafen:							
a) natürliche Personen	282	268	219	216	255	248	246
b) Nachlässe	39	59	50	44	38	48	22
c) Handelsgesellsch., Genossensch.	9	17	9	11	6	4	4
d) andere Gemeinschuldner	6	6	5	6	2	2	2

*) Für 1907 vorläufige Ergebnisse.

Digitized by Google

γ) Die beendeten Konkursverfahren nach der Art der Beendigung und der Gemeinschuldner.

Vortrag	1907	1906	1905	1904	1903	1902	1900
Beendete Konkursverfahren überhaupt	304	282	276	274	318	279	267
1. Davon beendet:							
a) durch Schlußverteilung	211	210	209	204	214	185	188
b) durch Zwangsvergleich	55	46	49	47	60	63	40
c) wegen allgemeiner Einwilligung	8	2	2	8	7	5	6
d) wegen Massenmangels	30	24	16	15	37	26	33
beendet mit Gläubigerausschuß..	47	38	41	43	39	35	24
2. Von den Konkursverf. betrafen:							
a) natürliche Personen	249	221	216	220	258	241	239
b) Nachlässe	40	49	50	46	48	30	23
c) Handelsgesellsch., Genossensch.	13	6	7	5	7	7	3
d) andere Gemeinschuldner	2	6	3	3	5	1	2

δ) Die beendeten Konkursverfahren nach der Dauer der Konkurse und nach der Schuldenmasse.

Vortrag	1906	1905	1904	1903	1902	1900
1. Die Konkursverfahren wurden beendet nach einer Dauer von						
unter 1 Jahr	193	184	172	206	180	166
1— 2 „	56	53	54	64	59	69
2— 3 „	10	21	20	24	27	16
3— 4 „	10	11	19	7	6	7
4— 5 „	5	3	2	6	2	2
5—10 „	7	4	7	10	5	7
über 10 „	1	—	—	1	—	—
2. Zahl der beendeten[1]) Konkursverfahren mit einer Schuldenmasse von						
unter 5 000 Mk.	101	86	102	126	90	106
5— 10 000 „	52	71	60	79	62	62
10— 20 000 „	65	57	43	55	61	51
20— 50 000 „	36	36	36	34	37	30
50—100 000 „	17	18	19	35	12	10
über 100 000 „	11	8	11	7	14	7
3. In den beendeten Konkursverfahren betrugen die						
a) Massekosten .....ℳ	271 752	225 745	267 349	273 860	257 371	228 911
b) Masseschulden ... „	63 684	72 375	104 878	194 517	301 320	130 783
c) Schuldenm. überhpt..,	7 623 385	5 311 190	8 698 097	7 213 037	7 572 268	4 979 105
davon bevorrechtigte Konkursforderung ℳ	380 410	176 509	178 986	126 972	150 547	82 000
nicht bevorrechtigte Konkursforderung ℳ	7 242 975	5 134 681	8 519 111	7 086 065	7 421 721	4 897 105
d) Teilungsmasse ... „	1 838 794	1 318 264	1 517 480	1 514 768	1 744 007	1 385 452
e) Zahl der Konkursgläub.	9 560	9 128	8 336	9 184	8 574	7 948
4. In den beendeten Konkursverfahren sind ausgefallen Beträge (ℳ):						
a) bei den Masseschulden	234	—	262	—	7 424	19 927
b) bei den Massekosten..	7 284	3 525	1 754	2 413	554	1 234
c) bei den bevorrechtigt. Konkursforderungen	11 557	22 714	24 875	16 349	9 461	10 985
d) bei den nicht bevorrechtigten Konkursforderungen	5 946 720	4 228 919	7 448 931	5 696 846	6 239 316	3 836 595

[1]) für welche die Schuldenmasse angegeben war.

Digitized by Google

e) Angelegenheiten der freiwilligen Gerichtsbarkeit.

Landgerichtsbezirke	Zahl der Eintragungen in die							Zahl der am Schlusse des Geschäftsjahrs					
								beendeten				anhängig gebliebenen	
								Entmündigungssachen wegen					
	Vereinsregister	Güterrechtsregister	Schiffsregister	Handelsregister	Genossenschaftsregister	Musterregister	Börsenregister	Geisteskrankheit	Verschwendung	Trunksucht	Vormundschaften	Pflegschaften	Beistandschaften
Straßburg	89	6 478	195	867	194	136	1	32	6	3	1 024	404	33
Zabern	10	2 880	97	147	87	7	—	18	—	4	382	214	52
Colmar	41	2 223	2	295	150	197	—	30	1	11	779	489	19
Mülhausen	30	2 470	52	539	97	526	—	24	1	8	677	380	14
Metz	55	2 398	72	414	45	3	—	12	2	3	554	377	53
Saargemünd	10	1 566	28	151	102	53	—	10	1	9	337	232	14
Elsaß-Lothr.													
1907	**235**	**18 015**	**446**	**2 404**	**675**	**922**	**1**	**126**	**11**	**38**	**3 753**	**2 096**	**185**
1906	218	15 765	438	2 342	663	861	1	120	13	42	3 856	1 933	198
1905	189	13 427	430	2 271	663	801	1	109	12	42	3 828	1 752	204
1902	106	6 229	393	2 045	534	773	1	154	24	54	4 179	1 245	220
1892	.	.	.	1 572	226	588	.	161	38		3 309	.	.
1882	.	.	.	1 436	51	559	.	174	33		3 344	.	.
1872	.	.	.	940	9	.	.	.	.	.	.	.	.

2. Geschäftstätigkeit der Landgerichte.

a) Allgemeine Übersicht.

Landgerichtsbezirke	Zivilprozesse erster Instanz								Zivilprozesse der Berufungsinstanz					
	Im ganzen	Davon				Mündliche Verhandlungen		Urteile überhaupt *)	Im ganzen	Davon		Mündliche Verhandlungen		Urteile überhaupt *)
		gewöhnliche Prozesse	Wechselprozesse	Ehesachen	sonstige Prozesse	im ganzen	davon Amtsgerichte			gewöhnliche Prozesse	Wechselprozesse	überhaupt	davon Amtsgerichte	
Straßburg	1 833	1 690	—	135	8	2 652	1 898	2 210	434	433	1	629	568	580
Zabern	527	448	51	28	—	858	561	753	172	172	—	247	209	224
Colmar	734	648	13	66	7	1 336	805	1 064	183	182	1	270	216	238
Mülhausen	831	685	—	144	2	1 325	879	1 224	290	290	—	382	356	369
Metz	1 538	1 446	9	83	—	2 576	1 850	2 347	450	450	—	548	454	510
Saargemünd	660	504	118	28	10	950	657	834	181	180	1	310	290	290
Elsaß-Lothr.														
1907	**6 123**	**5 421**	**191**	**484**	**27**	**9 697**	**6 650**	**8 432**	**1 710**	**1 707**	**3**	**2 386**	**2 093**	**2 211**
1906	6 268	5 611	153	473	31	9 284	6 366	8 109	1 787	1 779	8	2 296	1 974	2 075
1905	5 530	4 913	166	429	22	8 626	5 800	7 544	1 707	1 699	8	2 168	1 869	2 001
1902	4 693	4 188	133	350	22	7 092	4 818	6 078	1 742	1 739	3	1 825	1 524	1 690
1892	3 226	2 828	173	223	2	4 697	3 133	4 175	1 064	1 061	3	1 147	952	1 067
1882	3 727	3 403	152	167	5	4 854	3 316	4 422	613	613	—	602	545	556
1872	4 381	4 308	.	73	.	.	.	3 322	104	104	—	.	.	85

*) Ohne die „Anordnungen eines vorbereitenden Verfahrens" und „Anderweite Ergebnisse", welche auch in der deutschen Justizstatistik nicht mitgerechnet sind.

Digitized by Google

b) Prozesse erster Instanz vor den Landgerichten in Ehesachen.

Jahr	Mittlere Bevölkerung Elsaß-Lothringens	Es sind in erster Instanz anhängig geworden Prozesse		Durch rechtskräftiges Urteil aufgelöste Ehen	Auf je 100 000 Einwohner entfielen			Auf 1000 Eheschließungen kommen gerichtliche Ehetrennungen
					anhängig gewordene Prozesse		durch rechtskräftiges Urteil aufgelöste Ehen	
		in Ehesachen überhaupt	darunter wegen Ehescheidung		in Ehesachen überhaupt	darunter wegen Ehescheidung		
1907	1 844 700	484	443	277	*26,24*	*24,01*	*15,02*	*20,23*
1906	1 825 600	473	419	308	*25,91*	*22,95*	*16,87*	*22,45*
1905	1 807 200	429	391	259	*23,74*	*21,64*	*14,33*	*19,08*
1902	1 751 500	350	312	199	*19,98*	*17,81*	*11,36*	*15,43*
1892	1 615 900	223	220	146	*13,80*	*13,61*	*9,04*	*13,27*
1882	1 566 100	167	166	116	*10,66*	*10,60*	*7,41*	*11,24*
1872	1 548 900	73	73	25	*4,71*	*4,71*	*1,61*	*1,59*

3. Geschäftstätigkeit des Oberlandesgerichts.

Jahr	Berufungen				Mündliche Verhandlungen		Urteile überhaupt *)	Beschwerden in Sachen, in welchen in erster Instanz entschieden hat das	
	im ganzen	nach der Prozeßart			überhaupt	darunter kontradiktorisch		Amtsgericht	Landgericht
		Gewöhnliche Prozesse	Urkunden- und Wechsel-Prozesse	Ehe- und Entmündigungssachen					
1907	956	908	9	39	1 282	915	1 103	58	352
1906	922	861	17	44	976	735	893	53	338
1905	890	833	6	51	850	698	807	60	298
1902	704	664	4	36	681	658	676	41	297
1892	461	447	2	12	549	484	567	54	241
1882	464	446	7	11	455	412	445	2	125
1872	152	150	—	2	—	—	104	—	—

*) Wie bei der Tabelle über die Geschäftstätigkeit der Landgerichte.

Digitized by Google

II. Strafrechtspflege.

1. Amtsgerichte.

Landgerichtsbezirke	Hauptverhandlungen	Ergangene Urteile: der Schöffengerichte	Ergangene Urteile: der Amtsgerichte	Art der Urteile: in Privatklagesachen	Art der Urteile: wegen sonstiger Vergehen amtsgerichtlicher Zuständigkeit	Art der Urteile: darunter wegen von der Strafkammer übernommener Vergehen	Art der Urteile: wegen Übertretungen	Erlassene Strafbefehle	Durch die ergangenen Urteile erster Instanz wurden Personen: verurteilt	Durch die ergangenen Urteile erster Instanz wurden Personen: freigesprochen
Straßburg	3 696	2 712	378	300	1 759	900	496	9 543	3 314	698
Zabern.....	1 449	1 206	52	118	810	445	120	2 104	1 371	364
Colmar	2 463	2 065	60	166	1 417	723	195	4 611	2 379	592
Mülhausen	3 280	2 342	216	235	1 519	970	385	7 024	3 160	549
Metz	3 852	3 113	187	270	2 017	1 105	336	8 955	3 424	961
Saargemünd ..	1 427	1 226	40	141	767	386	108	2 451	1 388	353
Elsaß-Lothr.										
1907	**16 167**	**12 664**	**933**	**1 230**	**8 289**	**4 529**	**1 640**	**34 688**	**15 036**	**3 517**
1906	15 745	12 443	1 247	1 020	10 832	4 509	1 838	35 764	14 613	3 279
1905	15 241	12 450	1 475	1 148	10 628	5 270	2 189	35 121	14 774	3 254
1902	15 044	12 521	1 291	1 178	10 332	5 360	2 302	33 913	15 032	3 334
1892	13 472	10 903	1 485	938	5 816	3 513	3 108	14 058	13 797	3 309
1882	17 680	11 579	4 271	1 017	5 656	2 464	6 096	9 324	17 068	3 041

2. Landgerichte.

Landgerichtsbezirke	Geführte Voruntersuchungen	Hauptverhandlungen: vor der Strafkammer	Hauptverhandlungen: vor der Berufungskammer	Hauptverhandlungen: vor dem Schwurgericht	Ergangene Urteile: der Strafkammer	Ergangene Urteile: der Berufungskammer	Ergangene Urteile: des Schwurgerichts	Durch die ergangenen Urteile sind Personen verurteilt	Beschwerden
Straßburg	266	391	286	23	350	229	22	419	186
Zabern	70	136	89	—	134	84	—	197	77
Colmar	65	198	179	8	189	154	8	249	69
Mülhausen	204	338	238	16	310	209	16	497	100
Metz	219	362	359	40	332	329	39	358	211
Saargemünd	76	116	112	—	112	106	—	146	73
Elsaß-Lothr.									
1907	**900**	**1 541**	**1 263**	**87**	**1 427**	**1 111**	**85**	**1 866**	**716**
1906	795	1 594	1 304	77	1 480	1 096	76	2 102	695
1905	756	1 589	1 231	66	1 491	1 061	63	1 973	678
1902	935	1 543	1 066	64	1 472	970	63	2 683	499
1892	979	1 461	835	56	1 370	761	56	2 965	358
1882	1 710	1 672	681	64	1 464	561	64	3 314	155
1872	.	.	.	.	4 224	189	112	4 703	.

Digitized by Google

3. Oberlandesgericht.

Jahr	Erledigte Revisionen			Erledigte Beschwerden in Strafsachen erster Instanz, gehörend vor			Erledigte Anträge auf Erhebung der öffentlichen Klage	
	gegen Urteile erster Instanz	gegen Urteile der Berufungsinstanz betreffend		das Amts- oder Schöffengericht	die Strafkammer	das Schwurgericht	Entscheidungen, durch welche der Antrag	
		Privatklagesachen	andere Vergehen und Übertretungen				für begründet erachtet	für nicht begründet erachtet worden ist
1907	—	32	50	28	108	—	1	13
1906	1	12	59	30	87	2	2	17
1905	1	29	50	27	64	9	1	9
1902	—	9	51	2	103	—	—	*) 16
1892	1	9	26	8	34	5	—	—
1882	3	3	16	—	30	—	—	—
1872	9	.	.	.	.	.	.	—

*) In 2 Sachen war noch keine Entscheidung getroffen.

III. Tätigkeit des Reichsgerichtes in Angelegenheiten, in denen die angefochtene Entscheidung von elsaß-lothringischen Gerichten erlassen worden ist.

Vortrag.	1905	1904	1902	1892	1882
I. Revisionen in bürgerlichen Angelegenheiten.					
a) Zahl der Sachen	71	67	66	56	35
b) Urteile.					
Von diesen lauten:					
1. auf Aufhebung des angefochtenen Urteils					
α) unter Zurückweisung der Sache in die frühere Instanz	13	18	8	11	6
β) unter Entscheidung in der Sache selbst	2	4	1	2	1
2. auf Zurückweisung oder Verwerfung des Rechtsmittels	48	32	39	40	17
II. Revisionen in Strafsachen.					
a) Zahl der Sachen	92	92	80	57	35
Davon sind erledigt:					
1. durch Verzicht oder sonst ohne Gerichtsbeschluß	—	—	2	1	—
2. durch Beschluß, in welchem die Revision für unzulässig erachtet worden ist	8	8	7	1	6
3. durch Beschluß, welcher die Unzuständigkeit des Reichsgerichts ausspricht	—	—	—	—	—
4. durch Urteil	52	57	52	48	24
b) Urteile.					
Davon lauten:					
1. auf Aufhebung des angefochtenen Urteils					
α) unter Zurückweisung der Sache	15	17	15	11	4
β) unter Entscheidung in der Sache selbst	1	—	2	1	—
2. Verwerfung der Revision	36	40	35	36	20
III. Beschwerden in bürgerlichen Rechtsstreitigkeiten, Strafsachen und Konkursverfahren.					
1. Es sind Beschwerden anhängig geworden.....	23	44	40	30	15
2. „ „ „ erledigt worden					
α) ohne Entscheidung	3	3	4	—	1
β) durch Entscheidung, und zwar:					
für begründet erklärt	1	6	3	6	1
für unbegründet erklärt	21	34	33	23	13

Digitized by Google

IV. Die Tätigkeit der Gewerbegerichte.

Vortrag	1907	1906	1902
I. Zahl der Gewerbegerichte	6	6	6
II. Zahl der Rechtsstreitigkeiten	1 339	1 568	1 131
a) welche anhängig waren zwischen:			
1. Arbeitern und Arbeitgebern, und zwar auf Klage der Arbeiter	1 324	1 544	1 120
Arbeitgeber	13	23	8
2. Arbeitern desselben Arbeitgebers	2	1	3
b) welche erledigt wurden durch:			
1. Vergleich	409	434	395
2. Verzicht (i. S. d. § 306 d. Z. P. O.)	—	—	—
3. Anerkenntnis	1	4	3
4. Versäumnisurteil	71	77	69
5. andere Endurteile	181	218	160
c) bei denen in den letzteren Fällen (Nr. 5) das Verfahren bis zur Verkündigung des kontradiktorischen Endurteils dauerte:			
weniger als 1 Woche	53	70	33
1—2 Wochen	73	67	69
2—4 „	35	62	50
1—3 Monate	18	16	8
über 3 „	2	3	—
d) in denen der Wert des Streitgegenstandes (soweit festgestellt) betrug:			
bis 20 Mk. einschl.	673	757	505
20—50 Mk.	361	424	430
50—100 „	169	216	103
über 100 „	105	124	70
e) in denen Berufung eingelegt wurde	4	3	4

III. Sitz der Gewerbegerichte.

1. Gewerbegericht zu Mülhausen:
   für die Kantone Habsheim, Mülhausen-Nord und Mülhausen-Süd.
2. Gewerbegericht zu Colmar:
   für die Städte Colmar und Türkheim und die Gemeinden Ingersheim und Winzenheim mit Ausschluß des Weilers Hammerschmiede.
3. Gewerbegericht zu Thann:
   für die Kantone Masmünster, Sennheim und Thann.
4. Gewerbegericht zu Markirch:
   für den Kanton Markirch.
5. Gewerbegericht zu Straßburg:
   für die Stadt Straßburg.
6. Gewerbegericht zu Metz:
   für die Stadt Metz und den Landkanton Metz.

ferner

7. Gewerbegericht zu Bischweiler:
   für die Gemeinde Bischweiler (errichtet 1907).
8. Gewerbegericht zu Schiltigheim-Bischheim (errichtet 1908).

Digitized by Google

V. Die Tätigkeit der Kaufmannsgerichte.

Vortrag	1907	1906	1905
I. Anzahl der Kaufmannsgerichte	4	4	4
Sitz: in Straßburg, Colmar, Mülhausen, Metz.			
II. Zahl der Rechtsstreitigkeiten	272	269	261
a) welche anhängig waren zwischen Kaufleuten und ihren Handlungsgehilfen oder Lehrlingen, und zwar auf Klage:			
der Kaufleute	16	12	16
der Gehilfen oder Lehrlinge	246	257	245
b) welche erledigt wurden:			
1. durch Vergleich	151	127	138
2. durch Verzicht (im Sinne des § 306 D. Z. P. O.)	—	—	—
3. durch Anerkenntnis	—	—	—
4. durch Zurücknahme der Klage	54	68	61
5. durch Versäumnisurteil	14	20	5
6. durch andere Endurteile	33	38	30
7. auf andere Weise (als nach Fall 1—6)	2	10	12
c) welche unerledigt blieben	8	6	15
d) bei denen in den Fällen der Nr. 6 das Verfahren bis zur Verkündigung des kontradiktorischen Endurteils dauerte:			
weniger als 1 Woche	3	1	1
1—2 Wochen	16	12	7
2—4 Wochen	11	13	18
1—3 Monate	2	11	4
über 3 Monate	1	1	—
e) welche betrafen:			
1. Antritt, Fortsetzung, Auflösung des Dienst- oder Lehrverhältnisses, Aushändigung, Inhalt des Zeugnisses	42	39	11
2. Leistungen aus dem Dienst- oder Lehrverhältnisse	204	218	201
3. Rückgabe von Sicherheiten, Zeugnissen, Legitimationspapieren pp.	2	4	5
4. Ansprüche auf Schadenersatz oder Zahlung einer Vertragsstrafe wegen Nichterfüllung oder nicht gehöriger Erfüllung der Verpflichtungen, welche die in Nr. 2 bis 4 bezeichneten Gegenstände betreffen, sowie wegen gesetzwidriger oder unrichtiger Eintragungen in Zeugnisse, Krankenkassenbücher oder Quittungskarten der Invalidenversicherung	11	4	42
5. Berechnung und Anrechnung der von den Gehilfen oder Lehrlingen zu leistenden Krankenversicherungsbeiträge und Eintrittsgelder	—	—	—
6. Ansprüche aus einer Vereinbarung, durch welche der Gehilfe oder Lehrling für die Zeit nach Beendigung des Dienst- oder Lehr- verhältnisses in seiner gewerblichen Tätigkeit beschränkt wird	3	4	2
f) in denen der Wert des Streitgegenstandes betrug:			
bis 20 Mk. einschl.	12	12	8
20— 50 „	29	28	22
50—100 „	40	51	54
100—300 „	103	100	109
mehr als 300 Mk.	56	62	55
in denen der Wert des Streitgegenstandes nicht festgestellt ist	23	16	13
g) in denen Berufung eingelegt wurde	4	13	3

Digitized by Google

C. Kriminalstatistik.

I. Die im Jahre 1905[1]) abgeurteilten Personen und Handlungen.

Vortrag	Verbrechen und Vergehen gegen Reichsgesetze[1])								
	gegen Staat, öffentl. Ordnung, Religion		gegen die Person		gegen das Vermögen		Verbrechen u. Vergehen im Amte		im ganzen
	überhaupt	auf 100 Verbrechen u. Vergehen insges.	überhaupt	auf 100 Verbrechen u. Vergehen insges.	überhaupt	auf 100 Verbrechen u. Vergehen insges.	überhaupt	auf 100 Verbrechen u. Vergehen insges.	
I. Rechtskräftige Entscheidungen:									
a) Angeklagte	2 697	*17,22*	7 572	*48,33*	5 371	*34,29*	25	*0,16*	15 665
b) Verurteilungen:									
1. Personen	2 449	*19,57*	5 786	*46,25*	4 253	*33,99*	24	*0,19*	12 512
2. Handlungen ..	2 746	*20,29*	5 722	*42,28*	5 023	*37,12*	42	*0,31*	13 563
II. Von den Verurteilten waren:									
a) dem Geschlechte nach:									
1. männlich	2 241	*20,47*	5 107	*46,64*	3 582	*32,71*	20	*0,18*	10 950
2. weiblich	208	*13,32*	679	*43,47*	671	*42,95*	4	*0,26*	1 562
b) dem Alter nach:									
1. 12 bis 18 Jahre alt	62	*6,26*	332	*33,50*	597	*60,24*	—	—	991
α) männlich ..	58	*6,74*	310	*36,05*	492	*57,21*	—	—	860
β) weiblich	4	*3,05*	22	*16,80*	105	*80,15*	—	—	131
2. älter als 18 J. .	2 387	*20,72*	5 454	*47,34*	3 656	*31,73*	24	*0,21*	11 521
α) männlich ..	2 183	*21,64*	4 797	*47,54*	3 090	*30,62*	20	*0,20*	10 090
β) weiblich	204	*14,26*	657	*45,91*	566	*39,55*	4	*0,28*	1 431
c) der Religion nach:									
1. kath. Christen.	1 731	*17,42*	4 749	*47,80*	3 440	*34,62*	16	*0,16*	9 936
2. ev. Christen ..	407	*18,89*	982	*45,59*	758	*35,19*	7	*0,33*	2 154
3. andere Christ..	—	—	3	*50,00*	3	*50,00*	—	—	6
4. israelitisch ...	101	*50,50*	48	*24,00*	50	*25,00*	1	*0,50*	200
5. andersgläubig .	210	*97,22*	4	*1,85*	2	*0,93*	—	—	216
d) bereits vorbestraft	784	*16,35*	2 043	*42,61*	1 965	*40,98*	3	*0,06*	4 795
III. Strafmaß:									
a) Todesstrafe	—	—	1	*100,00*	—	—	—	—	1
b) Zuchthaus	8	*5,30*	38	*25,16*	105	*69,54*	—	—	151
c) Gefängnis	607	*11,01*	2 003	*36,32*	2 891	*52,43*	13	*0,24*	5 514
d) Haft	[2]) 2	*10,00*	[3]) 18	*90,00*	—	—	—	—	20
e) Geldstrafe	1 861	*27,95*	3 711	*55,74*	1 075	*16,15*	11	*0,16*	6 658
f) Verweis	7	*2,83*	39	*15,72*	202	*81,45*	—	—	248
g) Verlust der bürgl. Ehrenrechte	5	*2,89*	47	*27,17*	120	*69,36*	1	*0,58*	173
h) Zulässigkeit der Polizeiaufsicht ..	2	*2,78*	6	*8,33*	64	*88,89*	—	—	72
IV. *Auf 100 000 strafmündige Zivilpersonen treffen Verurteilte:*									
1905	*193*	*19,60*	*455*	*46,19*	*335*	*34,01*	*2*	*0,20*	985
1904	*205*	*20,67*	*463*	*46,67*	*322*	*32,46*	*2*	*0,20*	992
1903	*227*	*21,62*	*486*	*46,29*	*335*	*31,90*	*2*	*0,19*	1 050
1902	*230*	*21,64*	*494*	*46,47*	*337*	*31,70*	*2*	*0,19*	1 063
1892	*208*	*23,72*	*381*	*43,41*	*286*	*32,51*	*3*	*0,36*	878
1882	*175*	*22,60*	*291*	*37,60*	*306*	*39,43*	*3*	*0,37*	775

1) Die Zahlen sind den Tabellen I und II der „Kriminalstatistik des Deutschen Reichs" entnommen. In Bezug auf die Verurteilungen weichen die Angaben der Tabelle II (nach Gruppen) von denjenigen der Tabelle I ab, weil hier auch die im Auslande begangenen Verbrechen und Vergehen mitgezählt sind, in Tabelle II aber nicht (Differenz 3 Personen). — [2]) Darunter 1 mal Festungshaft. — [3]) Darunter 3 mal Festungshaft.

[1]) Neuere Zahlen sind nicht vorhanden und konnten von dem darum ersuchten Kais. Stat. Amt in Berlin (bis Januar 1908) nicht mitgeteilt werden.

Digitized by Google

2. Einige wichtigere Arten von Verbrechen und Vergehen gegen Reichsgesetze im Jahre 1905.

Bezirke	Zahl der Verurteilten überhaupt	Verbrechen und Vergehen									
		Verletzung der Wehrpflicht	Verletzung der Eidespflicht	Wider die Sittlichkeit	Beleidigung	Mord, Totschlag	darunter Kindsmord, Abtreibung	Körperverletzung	Diebstahl, Unterschlagung	Betrug, Untreue	Sachbeschädigung
Unter-Elsaß	4 614	305	5	105	553	7	2	1 346	824	192	227
Ober-Elsaß .	3 713	29	1	77	407	19	11	1 076	690	203	178
Lothringen .	4 185	295	6	91	502	16	—	1 289	733	239	181
Elsaß-Lothr.											
1905	**12 512**	**629**	**12**	**273**	**1 462**	**42**	**13**	**3 711**	**2 247**	**634**	**586**
1904	11 987	631	19	239	1 572	36	11	3 524	2 009	615	498
1903	12 687	787	27	290	1 477	49	21	3 802	2 042	582	559
1902	12 853	1 091	23	306	1 552	51	17	3 808	2 114	616	526
1892	9 912	1 686	10	185	1 228	46	14	2 699	1 790	394	360
1882	8 832	1 546	15	216	1 202	27	5	1 827	2 204	250	352

3. Die wegen Verbrechen und Vergehen gegen die Reichsgesetze Verurteilten im Verhältnis zur strafmündigen Bevölkerung.

Vortrag	Strafmündige Zivilpersonen								
	überhaupt	Davon							
		männlich	weiblich	Erwachsene			Jugendliche		
				insgesamt	männlich	weiblich	insgesamt	männlich	weiblich
I. Gezählt wurden in									
Unt.-Els. 1905	483 389	230 459	252 930	407 865	192 401	215 464	75 524	38 058	37 466
Unt.-Els. 1900	465 183	220 818	244 365	389 499	182 836	206 663	75 684	37 982	37 702
Ob.-Els. 1905	368 506	176 893	191 613	311 724	148 538	163 186	56 782	28 355	28 427
Ob.-Els. 1900	356 508	170 074	186 434	301 501	142 761	158 740	55 007	27 313	27 694
Lothr... 1905	419 259	214 987	204 272	359 107	184 300	174 807	60 152	30 687	29 465
Lothr... 1900	386 864	193 926	192 938	330 809	165 570	165 239	56 055	28 356	27 699
Elsaß-Lothr. 1905	**1 271 154**	**622 339**	**648 815**	**1 078 696**	**525 239**	**553 457**	**192 458**	**97 100**	**95 358**
Elsaß-Lothr. 1900	1 208 555	584 818	623 737	1 021 809	491 167	530 642	186 746	93 651	93 095
II. Von je 100 000 strafmünd. Zivilpers. wurden rechtskräftig verurteilt:									
in Unt.-Els.	955	1 761	220	1 040	1 945	232	493	830	149
„ Ob.-Els. .	1 008	1 836	243	1 091	1 994	269	551	1 012	91
„ Lothr. ..	998	1 695	265	1 080	1 838	281	509	837	166
Elsaß-Lothr.									
1905	**985**	**1 759**	**241**	**1 068**	**1 921**	**259**	**515**	**886**	**137**
1904	992	1 771	261	1 084	1 952	281	485	823	145
1903	1 050	1 891	261	1 145	2 078	282	528	908	146
1902	1 063	1 905	274	1 165	2 103	298	505	869	139
1892	878	1 609	219	968	1 794	239	440	769	114
1882	775	1 401	215	852	1 575	223	373	570	171

Digitized by Google

4. Die Kriminalität der Jugendlichen (12. bis 18. Lebensjahr).

Rechnungsjahr	Gesamtzahl der verurteilten Jugendlichen *)	Davon wurden verurteilt wegen: Verbrechen u. Vergehen: wider die öffentliche Ordnung	wider die Sittlichkeit	wider das Leben	Beleidigung	Körperverletzung	darunter: Gefährliche Körperverletzung	Diebstahl und Unterschlagung	Begünstigung und Hehlerei	Betrug und Untreue	Jagd- und Fischereivergehen	Sachbeschädigung	anderer Verbrechen und Vergehen
A. Grundzahlen.													
1905	991	45	29	1	34	263	227	414	8	35	49	73	40
1904	906	29	16	—	31	259	227	382	16	37	42	59	35
1903	986	35	29	2	29	281	255	380	17	32	41	98	42
1902	944	30	36	3	35	300	264	344	18	35	44	62	37
1892	854	16	33	1	25	257	223	367	11	20	34	57	33
1882	683	6	23	2	26	122	97	366	17	27	17	47	30
B. Verhältniszahlen (berechnet auf 100 verurteilte jugendliche Personen).													
1905	100	*4,54*	*2,93*	*0,10*	*3,43*	*26,54*	*22,91*	*41,78*	*0,81*	*3,53*	*4,94*	*7,37*	*4,03*
1904	100	*3,20*	*1,77*	—	*3,42*	*28,59*	*25,06*	*42,16*	*1,77*	*4,08*	*4,64*	*6,51*	*3,86*
1903	100	*3,55*	*2,94*	*0,20*	*2,94*	*28,50*	*25,86*	*38,54*	*1,72*	*3,25*	*4,16*	*9,94*	*4,26*
1902	100	*3,18*	*3,81*	*0,32*	*3,71*	*31,78*	*27,97*	*36,44*	*1,90*	*3,71*	*4,66*	*6,57*	*3,92*
1892	100	*1,89*	*3,86*	*0,12*	*2,93*	*30,09*	*26,11*	*42,97*	*1,29*	*2,34*	*3,98*	*6,67*	*3,86*
1882	100	*0,88*	*3,37*	*0,29*	*3,81*	*17,86*	*14,20*	*53,59*	*2,49*	*3,95*	*2,49*	*6,88*	*4,39*

*) Nach Tabelle II der „Kriminalstatistik des Deutschen Reichs" (vergleiche die Anmerkung auf der Tabelle 1 der Kriminalstatistik).

5. Fürsorge- (Zwangs-) Erziehung im Rechnungsjahre 1906.

Vortrag	Männliche Zöglinge	Weibliche Zöglinge	Vortrag	Männliche Zöglinge	Weibliche Zöglinge
1. Zahl der Anstalten			4. Religion der Zöglinge:		
für männliche Zöglinge ..	6	—	*a*) katholisch	860	523
für weibliche Zöglinge ...	—	5	*b*) evangelisch.....	213	106
2. Bewegung des Zöglingsbestandes:			*c*) israelitisch	2	2
a) Bestand a. Anf. d. Jahr.	1076	663	*d*) andersgläubig	—	—
b) Zugang	131	63	5. Alter der Zöglinge:		
c) Abgang	132	95	unter 6 Jahre alt	9	6
d) Best. a. Schlusse d. Jhr.	1075	631	6 bis unter 12 Jahre alt..	268	158
3. Staatsangehörigkeit der am Schlusse des Jahres vorhandenen Zögl.:			12 bis unter 14 Jahre alt.	191	109
			über 14 Jahre alt	607	358
			6. Von den Zöglingen sind geboren:		
a) Elsaß-Lothringer.....	896	546	*a*) ehelich	943	540
b) Sonstige Reichsangeh..	168	80	*b*) unehelich	132	91
c) Ausländer	11	5			

Digitized by Google

6. Anwendung des bedingten Strafaufschubs.

Vortrag	1907	1906 *)	1905 *)	1904 *)	1903 *)	1899/1907
A. Grundzahlen.						
1. Personen, denen die Aussetzung der Strafvollstreckung mit Aussicht auf Begnadigung gewährt wurde, überhaupt	321	272	219	224	203	1961
a) männlich	232	208	167	165	167	1479
b) weiblich	89	64	52	59	36	482
c) bei Begehung der Straftat noch nicht 18 Jahre alt	158	139	143	145	133	1154
d) bei Begehung der Straftat 18 Jahre alt und älter	163	133	76	79	70	807
2. Die Straftat betrifft:						
a) Verbrechen	52	37	41	28	30	231
b) Vergehen	224	187	132	139	115	1181
c) Übertretungen	45	48	46	57	58	549
3. Die Strafsache ist anhängig:						
a) vor Amts- oder Schöffengerichten	235	192	140	176	144	1494
b) vor Strafkammern oder Schwurgerichten	86	80	79	48	59	467
4. Vorstrafen der betr. Personen:						
a) noch nicht vorbestraft	319	272	218	223	203	1946
b) vorbestraft	2	—	1	1	—	15
5. Aussetzung der Vollstreckung						
a) von Haft	45	48	48	59	62	562
b) von Gefängnis	276	[1])223	171	165	141	([2])1397
6. Im Laufe des Jahres erled. Fälle:						
a) durch Begnadigung	115	123	138	123	134	1220
b) durch Einleitung der Strafvollstreckung	31	39	39	32	33	285
7. Noch nicht endgültig erled. Fälle	175	110	42	69	36	456
B. Verhältniszahlen.						
1. Die Aussetzung der Strafvollstreckung betraf Personen männlichen Geschlechts unter 100 in Betracht kommenden Personen überhaupt	*72*	*76*	*76*	*74*	*82*	*75*
2. Von 100 in den nebenstehenden Jahren erledigten Fällen wurden erledigt durch Begnadigung	*79*	*76*	*78*	*79*	*80*	*81*

*) Berichtigte Zahlen; die im 1. Jahrg. mitgeteilten Angaben betrafen nur die schon endgültig erledigten Fälle.
[1]) Außerdem in einem Falle Zuchthausstrafe.
[2]) » » zwei Fällen »

Digitized by Google

D. Strafanstalten.

I. Gefangenenbestand im Rechnungsjahre 1906.

Art der Anstalt	Zahl der Anstalten	Zahl der Insassen: Bestand am Anfang des Jahres	Zugang [1]	Abgang [1]	Bestand am Ende des Jahres	Täglicher Durchschnittsbestand an Gefangenen	Beamtenpersonal
1. Strafanst. u. Bezirksgefängn.	8	1 860	11 694	11 722	1 832	1 843	242
2. Amtsgefängnisse	72	194	9 984	10 015	163	198	72
3. Landesarbeitshaus	1	136	120	144	112	116	17
Zusammen 1906	81	2 190	21 798	21 881	2 107	2 157	331
1905	81	2 261	23 294	23 365	2 190	2 248	334
1902	81	2 461	24 898	24 965	2 394	2 434	329
1892	78	2 377	30 935	30 844	2 468	2 399	303
1882	77	2 610	44 589	44 526	2 673	2 826	262
1872	.	1 415	10 541	10 686	1 270	1 330	199

[1]) einschl. der zur Strafverbüßung in eine andere Anstalt erst überzuführenden Gefangenen.

2. Persönliche Verhältnisse der zugegangenen Gefangenen (1906).

Vortrag	Zuchthausgefangene männlich	Zuchthausgefangene weiblich	Gefängnisgefangene männlich	Gefängnisgefangene weiblich	Arbeitshausgefangene männlich	Arbeitshausgefangene weiblich
I. Zugegangene Gefangene überhaupt.	**128**	**15**	**3 517**	**382**	**114**	**36**
1. Deren Familienstand:						
a) ledig	82	6	2 498	185	90	23
b) verheiratet	33	5	918	160	11	9
c) verwitwet	11	3	89	32	10	3
d) geschieden	2	1	12	5	3	1
2. Alter zur Zeit der Tat:						
12 bis unter 15 Jahre	—	—	8	—	—	—
15 „ „ 18 „	—	—	166	21	4	—
18 „ „ 21 „	10	1	624	60	5	2
über 21 „	118	14	2 719	301	105	34
3. Heimat:						
a) Elsaß-Lothringen	78	9	2 567	267	58	24
b) Sonstiges Reich	36	6	671	94	54	9
c) Ausland	14	—	279	21	2	3
4. Religion:						
a) katholisch	100	9	2 828	301	78	30
b) evangelisch	27	6	663	81	35	6
c) israelitisch	1	—	25	—	1	—
d) andersgläubig	—	—	1	—	—	—
5. Beruf:						
a) Land- und Forstwirtschaft	14	—	337	11	4	—
b) Industrie, Handel u. Gewerbe	102	13	3 130	296	110	17
c) Öffentl. Dienst, freier Beruf	12	—	31	2	—	—
d) berufslos	—	2	19	73	—	19
Von den Gefangenen						
6. haben Militärdienst geleistet	61	—	1 059	—	62	—
7. sind unehelich geboren	3	—	152	20	6	2
8. „ bereits vorbestraft	110	13	1 640	131	114	28
letztere in % der zugegangenen Gefangenen überhaupt	*85,93*	*86,66*	*46,33*	*34,29*	*100,00*	*77,77*
II. Krankheits- u. Sterblichkeitsverhältn. aller i. Haft gewes. Personen.						
9. Erkrankungsfälle	169	26	616	100	14	—
darunter an Tuberkulose	7	—	20	2	1	—
„ Geschlechtskrankh.	10	—	47	2	—	—
10. Todesfälle	2	—	6	3	—	—
darunter an Tuberkulose	—	—	1	1	—	—
Auf 100 Gefangene überhaupt treffen Gestorbene	*0,36*	—	*0,07*	*0,20*	—	—

Digitized by Google

XVII. Militärwesen.

1. Die Ergebnisse des Heeresergänzungsgeschäftes im Jahre 1907.

Bezirke — Land — Altersklassen	Gesamtzahl der in den Listen geführten Gestellungspflichtigen	Davon wurden								Freiwillig sind eingetreten	
		ausgeschlossen	ausgemustert	dem Landsturm I überwiesen	der Ersatzreserve oder Marineersatzreserve überwiesen	ausgehoben					
						insgesamt	hiervon				
							für das Heer		für die Marine	in das Heer	in die Marine
							zum Dienst mit Waffe	zum Dienst ohne Waffe			
Unter-Elsaß ...	12 049	9	411	781	1 025	2 861	2 634	47	180	1 110	50
Ober-Elsaß	8 982	3	325	673	715	2 427	2 324	30	73	337	15
Lothringen	9 549	3	318	559	872	1 705	1 502	25	178	503	22
Els.-Lothr. 1907	30 580	15	1 054	2 013	2 612	6 993	6 460	102	431	1 950	87
Nach Altersklassen:											
20 jährige....	—	4	566	354	199	3 591	3 311	20	260	—	—
21 „	—	2	159	232	195	1 679	1 559	18	102	—	—
22 „	—	2	280	1 277	2 080	1 660	1 529	64	67	—	—
ältere	—	7	49	150	138	63	61	—	2	—	—
Elsaß-Lothr.											
1906	29 854	20	932	2 050	2 372	6 374	5 857	110	407	1 629	56
1905	29 802	15	969	2 066	2 836	6 782	6 164	102	516	1 780	52
1904	30 030	18	1 009	1 884	3 067	6 913	6 309	90	514	1 764	65
1903	30 900	30	1 190	2 176	3 005	7 550	6 954	108	488	1 712	51
1902	41 968	18	1 059	1 616	2 571	6 837	5 460	112	1 265	1 932	102
1900	41 991	19	1 076	1 966	2 866	7 866	7 269	139	458	1 612	
1890	39 969	18	975	1 923	2 753	6 374	6 144	101	129	607	
1880	39 575	17	3 677	—	3 605	5 292	5 119	99	74	576	
1873	34 789	5	1 124	—	1 089	2 164	2 095	56	13	634	
1872	32 073	21	1 094	—	253	2 429	2 390	39	—	507	

2. Die Schulbildung der in Elsaß-Lothringen geborenen Rekruten.

Jahr	Zahl der in die Armee und Marine eingestellten Rekruten	Davon haben Schulbildung genossen				Darunter ohne Schulbildung	
		in der deutschen Sprache		in einer anderen Sprache			
		überhaupt	von 100 Eingestellten	überhaupt	von 100 Eingestellten	überhaupt	von 100 Eingestellten
1907	8 714	8 702	*99,83*	10	*0,12*	2	*0,02*
1906	8 017	8 003	*99,83*	10	*0,12*	4	*0,05*
1905	8 252	8 234	*99,78*	15	*0,18*	3	*0,04*
1904	8 451	8 435	*99,81*	13	*0,15*	3	*0,04*
1903	9 158	9 130	*99,69*	21	*0,23*	7	*0,08*
1902	8 337	8 306	*99,63*	21	*0,25*	10	*0,12*
1901	8 200	8 161	*99,52*	34	*0,42*	5	*0,06*
1900	8 837	8 801	*99,59*	30	*0,34*	6	*0,07*
1895	7 919	7 732	*97,64*	177	*2,23*	10	*0,13*
1890	6 178	5 877	*95,13*	287	*4,64*	14	*0,23*
1885	4 979	4 439	*89,16*	518	*10,40*	22	*0,44*
1880	5 180	4 345	*83,88*	719	*13,88*	116	*2,24*
1875	3 998	3 101	*77,56*	759	*18,99*	138	*3,45*

Digitized by Google

3. Herkunft und Beschäftigung der im Jahre 1907 endgültig Abgefertigten.

Ergebnisse des Heeres-Ergänzungsgeschäftes	Von den endgültig Abgefertigten sind auf dem Lande geboren und zwar beschäftigt in der Land- und Forstwirtschaft	auf dem Lande geboren und zwar beschäftigt anderweit	in der Stadt geboren und zwar beschäftigt in der Land- und Forstwirtschaft	in der Stadt geboren und zwar beschäftigt anderweit	Abgefertigte im ganzen
I. Zahl der endgültig Abgefertigten	**3 049**	**4 552**	**505**	**4 581**	**12 687**
Davon wurden:					
1. ausgeschlossen	—	2	—	13	15
2. ausgemustert	261	368	40	385	1 054
3. dem Landsturm I überw.	422	726	80	785	2 013
4. der Ers.-Res. (einschl. Marine-ersatz-Reserve) überwiesen:	687	946	110	869	2 612
a) wegen bürgerlicher Verhältnisse	137	129	26	71	363
b) als Überzählige	29	43	7	35	114
c) aus sonstigen Gründen	521	774	77	763	2 135
5. ausgehoben:	1 679	2 510	275	2 529	6 993
a) für das Heer	1 651	2 336	270	2 305	6 562
zum Dienst mit Waffe	1 644	2 288	268	2 260	6 460
zum Dienst ohne Waffe	7	48	2	45	102
b) für die Marine	28	174	5	224	431
aus der Landbevölkerung.....	28	172	5	220	425
aus der seemännischen u. halbseemännischen Bevölkerung ...	—	2	—	4	6
II. Freiwillig Eingetretene	**566**	**669**	**48**	**754**	**2 037**
a) in das Heer:	561	644	46	699	1 950
Einjährig-Freiwillige	5	82	2	245	334
Kandidaten d. Volksschulamtes	—	19	—	3	22
sonstige Freiwillige	556	543	44	451	1 594
b) in die Marine:	5	25	2	55	87
Einjährig-Freiwillige	—	1	—	7	8
sonstige Freiwillige	5	24	2	48	79

4. Unterstützungen von Familien der zu militärischen Übungen einberufenen Mannschaften.

Rechnungsjahr	Elsaß-Lothringen		Unter-Elsaß		Ober-Elsaß		Lothringen	
	Unterstützte Familien	Gesamtbetrag der Unterstützungen	Unterstützte Familien	Gesamtbetrag der Unterstützungen	Unterstützte Familien	Gesamtbetrag der Unterstützungen	Unterstützte Familien	Gesamtbetrag der Unterstützungen
		ℳ		ℳ		ℳ		ℳ
1907	3 513	53 859,38	1 633	22 754,01	834	13 111,71	1 046	17 993,66
1906	2 565	*)45 175,60	1 052	*)17 925,34	674	*)11 366,06	839	*)15 884,20
1905	2 701	44 985,00	931	13 949,46	716	11 085,22	1 054	19 950,32
1904	3 044	42 343,91	1 304	16 082,10	682	10 638,08	1 058	15 623,73
1903	2 767	38 029,40	1 189	15 253,09	694	10 024,41	884	12 751,90
1902	3 076	44 321,52	1 202	16 470,47	613	9 058,58	1 261	18 792,47
1892	2 123	35 757,45	1 172	16 718,92	250	4 939,72	701	14 098,81

*) Berichtigte Zahlen.

Digitized by Google

5. Die zum Militärdienst freiwillig Eingetretenen.

Jahr — Bezirke — Land	Zahl der freiwillig eingetretenen Mannschaften	Davon sind eingetreten									
		a) in das Heer						b) in die Marine			
		Einjährig-Freiwillige		Volksschullehrer u. Kandidaten, soweit sie nicht als Einjährig-Freiwillige dienen		sonstige Freiwillige		Einjährig-Freiwillige		sonstige Freiwillige	
		überhaupt	darunter vor dem militärpflichtig. Alter	überhaupt	darunter vor dem militärpflichtig. Alter	überhaupt	darunter vor dem militärpflichtig. Alter	überhaupt	darunter vor dem militärpflichtig. Alter	überhaupt	darunter vor dem militärpflichtig. Alter
1907:											
Unter-Elsaß .	1 160	183	41	7	—	920	339	5	1	45	38
Ober-Elsaß ..	352	70	19	11	—	256	104	2	2	13	9
Lothringen ..	525	81	12	4	—	418	128	1	—	21	15
Elsaß-Lothr. .	**2 037**	**334**	**72**	**22**	—	**1 594**	**571**	**8**	**3**	**79**	**62**
1906:											
Unter-Elsaß .	1 004	167	29	1	—	808	273	1	—	27	20
Ober-Elsaß ..	281	78	10	1	—	187	85	2	—	13	6
Lothringen ..	400	44	12	3	—	340	121	1	1	12	6
Elsaß-Lothr. .	**1 685**	**289**	**51**	**5**	—	**1 335**	**479**	**4**	**1**	**52**	**32**
1905:											
Unter-Elsaß .	1 018	145	29	5	—	845	288	1	—	22	16
Ober-Elsaß ..	284	71	20	6	—	197	100	2	—	8	6
Lothringen ..	530	70	16	13	3	428	152	2	—	17	6
Elsaß-Lothr. .	**1 832**	**286**	**65**	**24**	**3**	**1 470**	**540**	**5**	—	**47**	**28**
1904:											
Unter-Elsaß .	1 025	143	31	1	—	843	316	4	—	34	25
Ober-Elsaß ..	246	52	8	1	—	191	96	—	—	2	2
Lothringen ..	558	67	8	15	2	451	163	3	—	22	10
Elsaß-Lothr. .	**1 829**	**262**	**47**	**17**	**2**	**1 485**	**575**	**7**	—	**58**	**37**

6. Erteilung des Berechtigungsscheines zum einjährig-freiwilligen Militärdienst.

Bezirke — Land	I. Halbjahr						II. Halbjahr					
	Den Berechtigungsschein erhielten					Die Prüfung haben nicht bestanden	Den Berechtigungsschein erhielten					Die Prüfung haben nicht bestanden
	auf Grund von Schulzeugnissen		auf Grund bestandener Prüfung		insgesamt		auf Grund von Schulzeugnissen		auf Grund bestandener Prüfung		insgesamt	
	in Elsaß-Lothringen Geborene	außerhalb Els.-Lothr. Geborene	in Elsaß-Lothringen Geborene	außerhalb Els.-Lothr. Geborene			in Elsaß-Lothringen Geborene	außerhalb Els.-Lothr. Geborene	in Elsaß-Lothringen Geborene	außerhalb Els.-Lothr. Geborene		
Unter-Elsaß ..	219	56	17	2	294	25	105	10	30	—	145	27
Ober-Elsaß ...	120	9	3	—	132	2	57	2	7	—	66	3
Lothringen ...	92	41	10	5	148	4	54	44	9	13	120	15
Elsaß-Lothr.												
1907	**431**	**106**	**30**	**7**	**574**	**31**	**216**	**56**	**46**	**13**	**331**	**45**
1906	403	79	35	9	526	42	189	36	36	7	268	64
1905	438	76	35	3	552	44	203	40	25	6	274	22
1904	359	91	30	4	484	35	182	32	30	7	251	36
1903	377	68	23	2	470	33	189	25	38	3	255	26
1900	284	116	22	3	425	33	136	52	25	8	221	36
1890	236		12		248	16	120		12		132	8
1880	172		23		195	23	57		27		84	16
1873	75		139		214	58	64		98		162	49
1872	26		77		103	24	48		128		176	28

Digitized by Google

7. Die in Elsaß-Lothringen garnisonierenden Truppenteile.

(Stand vom 1. November 1908.)

Formation bezw. Kommando pp.	Standort
a) Vom XIV. Armeekorps.	
29. Division:	
58. Infanterie-Brigade	Mülhausen
4. Badisches Infanterie-Regiment «Prinz Wilhelm» Nr. 112	Mülhausen
7. Badisches Infanterie-Regiment Nr. 142: Stab, I., III. Bataillon	Mülhausen
Landwehrbezirk I. Mülhausen	Mülhausen
Landwehrbezirk II. Mülhausen	Mülhausen
29. Kavallerie-Brigade	Mülhausen
3. Badisches Dragoner-Regiment «Prinz Karl» Nr. 22	Mülhausen
Jäger-Regiment zu Pferde Nr. 5	Mülhausen
39. Division: Stab	Colmar
82. Infanterie-Brigade	Colmar
2. Oberelsässisches Infanterie-Regiment Nr. 171	Colmar
3. Oberelsässisches Infanterie-Regiment Nr. 172: Stab, I., II. Bat.	Straßburg
III. Bataillon	Neubreisach
Landwehrbezirk Colmar	Colmar
39. Kavallerie-Brigade	Colmar
Kurmärkisches Dragoner-Regiment Nr. 14	Colmar
Jäger-Regiment zu Pferde Nr. 3	Colmar
I. Abteilung 4. Badischen Feldartillerie-Regiments Nr. 66	Neubreisach
Außerdem gehören zum XIV. Armeekorps oder befinden sich im Bereiche des XIV. Armeekorps und haben ihren Standort in Elsaß-Lothringen:	
1. Rhein. Jäger-Bat. Nr. 8 mit Maschinengewehr-Abteilung Nr. 10	Schlettstadt
Großh. Mecklenb. Jäger-Bat. Nr. 14 m. Maschinengewehr-Abt. Nr. 9	Colmar
Bad. Fußartillerie-Reg. Nr. 14 mit Bespannungs-Abteilung	Straßburg
Kaiserliche Kommandantur	Neubreisach
Unteroffiziervorschule	Neubreisach
(Lokalverwaltungen:	
Proviantämter: Colmar, Mülhausen, Neubreisach.	
Garnisonsverwaltungen: Colmar, Mülhausen, Neubreisach, Schlettstadt.	
Garnisonslazarette: Colmar, Mülhausen, Neubreisach.	
Militärbaubeamte: Mülhausen, Colmar.)	
b) XV. Armeekorps.	
Generalkommando	Straßburg
30. Division	Straßburg
59. Infanterie-Brigade	Saarburg
1. Oberrheinisches Infanterie-Regiment Nr. 97	Saarburg
3. Unterelsässisches Infanterie-Regiment Nr. 138	Dieuze
60. Infanterie-Brigade	Straßburg
2. Oberrheinisches Infanterie-Regiment Nr. 99: Stab, I., II. Bat.	Zabern
III. Bataillon	Pfalzburg
4. Unterels. Inf.-R. Nr. 143 m. Maschgew.-Abt. Nr. 3: Stab, I., II. Bt.	Straßburg
III. Bataillon	Mutzig
85. Infanterie-Brigade	Straßburg
4. Lothringisches Infanterie-Regiment Nr. 136	Straßburg
Kgl. Sächs. 6. Inf.-Reg. Nr. 105 «König Wilhelm II. v. Württemberg»	Straßburg
30. Kavallerie-Brigade	Saarburg
Ulanen-Regiment «Graf Haeseler» (2. Brandenburgisches) Nr. 11.	Saarburg
Schleswig-Holsteinisches Ulanen-Regiment Nr. 15	Saarburg
30. Feldartillerie-Brigade	Straßburg
1. Oberels. Feldartillerie-Regiment Nr. 15: I. Abteilung	Straßburg
Stab, II. u. Reit. Abt.	Saarburg
2. Oberelsässisches Feldartillerie-Regiment Nr. 51	Straßburg

Digitized by Google

Formation bezw. Kommando pp.	Standort
31. Division	Straßburg
61. Infanterie-Brigade	Straßburg
1. Unterelsässisches Infanterie-Regiment Nr. 132	Straßburg
8. Kgl. Württ. Inf.-Reg. Nr. 126 «Großherzog Friedrich v. Baden»	Straßburg
Landwehrbezirk Straßburg	Straßburg
Landwehrbezirk Molsheim	Molsheim
Landwehrbezirk Schlettstadt	Schlettstadt
62. Infanterie-Brigade	Hagenau
Infanterie-Reg. «Markgraf Karl» (7. Brandenburgisches) Nr. 60	Weißenburg
2. Unterelsässisches Infanterie-Regiment Nr. 137	Hagenau
Landwehrbezirk Hagenau	Hagenau
Landwehrbezirk Saargemünd	Saargemünd
31. Kavallerie-Brigade	Straßburg
3. Schlesisches Dragoner-Regiment Nr. 15	Hagenau
2. Rheinisches Husaren-Regiment Nr. 9	Straßburg
31. Feldartillerie-Brigade	Hagenau
1. Unterelsässisches Feldartillerie-Regiment Nr. 31	Hagenau
2. Unterelsässisches Feldartillerie-Regiment Nr. 67: Stab, I. Abt. .	Hagenau
II. (F.) Abt.	Bischweiler
Beim XV. Armeekorps befinden sich:	
Magdeburg. Jäger-Bataillon Nr. 4 mit Maschinengewehr-Abt. Nr. 2	Bitsch
Hannoversches Jäger-Bataillon Nr. 10	Bitsch
Niedersächs. Fußartillerie-Regiment Nr. 10 mit Bespannungsabteil.	Straßburg
Hohenzollernsches Fußartillerie-Reg. Nr. 13: 9. und 10. Kompagnie	Neubreisach
Kommando der Pioniere des XV. Armee-Korps	Straßburg
1. Elsässisches PionierBataillon Nr. 15	Straßburg
2. Elsässisches Pionier-Bataillon Nr. 19	Straßburg
Elsässisches Train-Bataillon Nr. 15	Straßburg
Im Bereiche des XV. Armeekorps disloziert:	
Kgl. Bayerische 3. Kavallerie-Brigade	Dieuze
Kgl. Bayerisches 3. Chevauxlegers-Reg. «Herzog Karl Theodor»	Dieuze
Kgl. Bayer. 5. Chevauxlegers-Regiment «Erzherzog Albrecht von Österreich» 1., 3., 4., 5. Eskadron	Saargemünd
2. Bataillon des Kgl. Bayerischen 23. Infanterie-Regiments	Saargemünd
Kaiserliches Gouvernement von Straßburg	Straßburg
Fortifikation «Feste Kaiser Wilhelm II»	Mutzig
Kaiserliche Kommandantur in Bitsch	Bitsch
Kaiserliche Kommandantur des Truppenübungsplatzes Bitsch	Bitsch
Kaiserliche Kommandantur des Truppenübungsplatzes Hagenau	Hagenau
Sonstige Militärbehörden im Bereiche des XV. Armeekorps:	
4. Fußartillerie-Brigade	Straßburg
4. Train-Direktion	Straßburg
Artillerie-Werkstätte	Straßburg
3. Ingenieurinspektion	Straßburg
5. Festungsinspektion	Straßburg
Festungsbauschule	Straßburg
Festungs-Gefängnis	Straßburg
Eisenbahnlinien-Kommission Z	Straßburg
Intendanturen: Korpsintendantur	Straßburg
Intendantur der 30. Division	Straßburg
Intendantur der 31. Division	Straßburg
Bekleidungsamt des XV. Armeekorps	Straßburg
(Lokalverwaltungen:	
Proviantämter: Straßburg, Dieuze, Hagenau, Zabern, Saarburg, Saargemünd, Bischweiler.	
Garnisonverwaltungen: Straßburg, Saargemünd, Weißenburg, Hagenau, Truppenübungsplatz Hagenau, Pfalzburg, Zabern, Saarburg, Dieuze, Bitsch, Truppenübungsplatz Bitsch, Bischweiler, Mutzig.	
Garnisonlazarette: Straßburg I, Straßburg II, Weißenburg, Hagenau, Bischweiler, Saarburg, Zabern, Dieuze, Saargemünd.	
Garnisonbaubeamte: Straßburg I, Straßburg II, Straßburg III, Straßburg IV, Saarburg.)	

Digitized by Google

Formation bezw. Kommando pp.	Standort
c) XVI. Armeekorps.	
Generalkommando	Metz
33. Division	Metz
65. Infanterie-Brigade	Mörchingen
Infanterie-Regiment «Graf Barfuß» (4. Westfälisches) Nr. 17	Mörchingen
2. Lothringisches Infanterie-Regiment Nr. 131	Mörchingen
Landwehrbezirk Forbach	Forbach
66. Infanterie-Brigade	Metz
Metzer Infanterie-Regiment Nr. 98	Metz
1. Lothringisches Infanterie-Regiment Nr. 130	Metz
Landwehrbezirk Diedenhofen	Diedenhofen
Landwehrbezirk Metz	Metz
33. Kavallerie-Brigade	Metz
Husaren-Reg. «König Humbert von Italien» (Kurhessisches) Nr. 13	Diedenhofen
Schleswig-Holsteinsches Dragoner-Regiment Nr. 13	Metz
33. Feldartillerie-Brigade	Metz
1. Lothringisches Feldartillerie-Regiment Nr. 33	Metz
4. Lothringisches Feldartillerie-Regiment Nr. 70: Stab, I. Abteilung	Metz
II. Abteilung	Mörchingen
34. Division	Metz
67. Infanterie-Brigade	Metz
4. Magdeburg. Inf.-Reg. Nr. 67 m. Maschinengewehr-Abt. Nr. 11	Metz
5. Lothringisches Infanterie-Regiment Nr. 144	Metz
68. Infanterie-Brigade	Metz
3. Lothringisches Infanterie-Regiment Nr. 135	Diedenhofen
Königs-Infanterie-Regiment (6. Lothringisches) Nr. 145	Metz
86. Infanterie-Brigade	St. Avold
9. Lothringisches Infanterie-Regiment Nr. 173	St. Avold
10. Lothringisches Infanterie-Regiment Nr. 174	Metz
34. Kavallerie-Brigade	Metz
Dragoner-Regiment «König Karl I. von Rumänien» (1. Hann.) Nr. 9	Metz
2. Hannoversches Ulanen-Regiment Nr. 14	St. Avold
4. Eskadron	Mörchingen
34. Feldartillerie-Brigade	Metz
2. Lothringisches Feldartillerie-Regiment Nr. 34	Metz
3. Lothringisches Feldartillerie-Regiment Nr. 69	St. Avold
Beim XVI. Armeekorps befinden sich:	
Rheinisches Fußartillerie-Regiment Nr. 8: Stab, 1. und 2. Bataillon	Metz
3. Bataillon	Diedenhofen
Kgl. Sächsisches Fußartillerie-Regiment Nr. 12	Metz
Kommando der Pioniere des XVI. Armee-Korps	Metz
1. Lothringisches Pionier-Bataillon Nr. 16	Metz
2. Lothringisches Pionier-Bataillon Nr. 20	Metz
Lothringisches Train-Bataillon Nr. 16	Forbach
Zugeteilt: Kgl. Bayerisches 2. Fußartillerie-Regiment (Stab, I. u. III. Bat.)	Metz
Im Bereiche des XVI. Armeekorps disloziert:	
Kgl. Bayerische 8. Infanterie-Brigade	Metz
Kgl. Bayer. 4. Infanterie-Reg. «König Wilhelm von Württemberg»	Metz
Kgl. Bayer. 8. Infanterie-Reg. «Großherzog Friedrich von Baden»	Metz
Kaiserliches Gouvernement von Metz	Metz
Kaiserliche Kommandantur in Diedenhofen	Diedenhofen
Sonstige Militärbehörden im Bereiche des XVI. Armeekorps:	
Kriegsschule	Metz
3. Fußartillerie-Brigade	Metz
6. Festungs-Inspektion	Metz
Intendanturen: Korpsintendantur	Metz
Intendantur der 33. Division	Metz
Intendantur der 34. Division	Metz
Bekleidungsamt des XVI. Armeekorps	Montigny
(Lokalverwaltungen:	
Proviantämter: Metz, Diedenhofen, St. Avold, Mörchingen.	
Garnisonverwaltungen: Metz, Diedenh., St. Avold, Mörching., Forbach	
Garnisonlazarette: I. Metz-Stadt, II. Metz-Montigny, Diedenhofen, St. Avold, Mörchingen.	
Garnisonbaubeamte: Metz I, Metz II, Metz III, Metz IV, Metz V.).	

Digitized by Google

XVIII. Wahlen.

A. Die Reichstagswahlen.

I. Wahlberechtigte und Stimmenzahl bei den Reichstagswahlen 1907.

Nach den Zusammenstellungen in der deutschen Reichsstatistik.

Nr.	Benennung des Wahlkreises	Wahlen (O = erste ordentliche, E = engere)	Bevölkerung	Wahlberechtigte	Von den Wahlberechtigten haben sich an der Wahl beteiligt überhaupt	%	der Wahl enthalten überhaupt	%	sind abgegeben gültige Stimmen
1.	Altkirch-Thann .	O	111 561	25 568	23 303	*91,1*	2 265	*8,9*	23 059
2.	Mülhausen	O	182 175	38 973	33 575	*86,1*	5 398	*13,9*	33 163
3.	Colmar	O	96 584	20 401	18 222	*89,3*	2 179	*10,7*	18 103
		E			18 204	*89,2*	2 197	*10,8*	17 578
4.	Gebweiler	O	61 686	14 016	12 735	*90,9*	1 281	*9,1*	12 544
5.	Rappoltsweiler .	O	60 073	13 499	12 168	*90,1*	1 331	*9,9*	12 080
6.	Schlettstadt	O	67 840	15 573	13 655	*87,7*	1 918	*12,3*	13 492
7.	Molsheim-Erstein	O	131 770	30 663	27 195	*88,7*	3 468	*11,3*	26 896
8.	Straßburg-Stadt	O	167 678	38 785	30 588	*78,9*	8 197	*21,1*	30 361
		E			30 476	*78,6*	8 309	*21,4*	29 619
9.	Straßburg-Land	O	94 354	21 741	20 134	*92,6*	1 607	*7,4*	19 994
		E			20 006	*92,0*	1 735	*8,0*	19 507
10.	Hag.-Weißenbg.	O	136 987	29 579	26 932	*91,1*	2 647	*8,9*	26 776
11.	Zabern.....	O	88 066	20 478	18 188	*88,8*	2 290	*11,2*	18 041
12.	Saargem.-Forb. .	O	155 424	31 332	28 661	*91,5*	2 671	*8,5*	28 461
13.	Bolch.-Diedenhf.	O	174 971	36 907	32 696	*88,6*	4 211	*11,4*	32 536
14.	Metz	O	172 500	35 407	27 611	*78,0*	7 796	*22,0*	27 345
		E			26 109	*73,7*	9 298	*26,3*	25 612
15.	Saarb.-Chât.-Sal.	O	112 895	24 333	20 948	*86,1*	3 385	*13,9*	20 706
	Elsaß-Lothr.								
	1907	O	**1 814 564**	**397 255**	**346 611**	*87,3*	**50 644**	*12,7*	**343 557**
	1903	O	1 719 470	372 327	287 914	*77,3*	84 413	*22,7*	282 413
	1898	O	1 640 986	344 871	234 338	*67,9*	110 533	*32,1*	229 526
	1893	O	1 603 506	325 482	248 707	*76,4*	76 775	*23,6*	239 555
	1890	O	1 564 355	316 894	191 555	*60,4*	125 339	*39,6*	178 784
	1887	O	1 564 355	314 796	262 263	*83,3*	52 533	*16,7*	253 517
	1884	O	1 566 670	304 823	177 426	*58,2*	127 397	*41,8*	174 362
	1881	O	1 566 670	311 001	170 949	*55,0*	140 052	*45,0*	166 339
	1878	O	1 531 804	322 310	209 829	*65,1*	112 481	*34,9*	207 664
	1877	O	1 531 804	322 871	207 150	*64,2*	115 721	*35,8*	204 536
	1874	O	1 549 738	319 477	244 154	*76,4*	75 323	*23,6*	241 902

Digitized by Google

2. Die bei den Reichstagswahlen 1907 gewählten Abgeordneten und ihre Gegenkandidaten.*)

1. Von Gegenkandidaten sind diejenigen verzeichnet, auf welche im Wahlkreise mindestens 26 Stimmen fielen.
2. Die unter der Benennung des Wahlkreises aufgeführten Zahlen bezeichnen die abgegebenen gültigen Stimmen.

Nr.	Benennung des Wahlkreises	Zahl der Stimmen	Name des Abgeordneten und der Gegenkandidaten	Stand	Wohnort	Parteistellung des Abgeordneten nach dem Reichstags-Handbuch
1.	Altk.-Thann	**13 238**	**Dr. Ricklin**	**Arzt**	**Dammerkirch**	Elsässer
	(23 059)	5 570	Gsell	Gewksch.-Sekr.	Mülhausen	
		4 243	Dr. Centlivre	Notar	Dammerkirch	
2.	Mülhausen	**17 251**	**Emmel**	**Kaufmann**	**Mülhausen**	Sozialdemokr.
	(33 163)	12 871	Fischer	Gewksch.-Sekr.	Mülhausen	
		3 011	Götz	Notar	Weißenburg	
3.	Colmar	7 883	Preiß	Rechtsanwalt	Colmar	
	erste Wahl	5 692	Blumenthal	Rechtsanwalt	Colmar	
	(18 103)	4 515	Peirotes	Redakteur	Straßburg	
	engere Wahl	**9 627**	**Preiß**	**Rechtsanwalt**	**Colmar**	Elsässer
	(17 578)	7 951	Blumenthal	Rechtsanwalt	Colmar	
4.	Gebweiler	**6 843**	**Hauß**	**Chefredakt.**	**Straßburg**	Zentrum
	(12 544)	4 019	Bucher	Milchhändler	Gebweiler	
		1 663	Freyseng	Amtsrichter	Gebweiler	
5.	Rappoltsweiler	**6 966**	**Wetterlé**	**Priest. u. Red.**	**Colmar**	Elsässer
	(12 080)	2 912	Meyer	Tischler	Straßburg	
		2 162	Felden	Redakteur	Colmar	
		33	Chevroton	Bürgermeister	St. Pilt	
6.	Schlettstadt	**8 492**	**Dr. Vonderscheer**	**Rechtsanwalt**	**Straßburg**	Zentrum
	(13 492)	2 901	Imbs	Zimmermann	Straßburg	
		2 091	Wolf Gg.	Schriftsteller	Straßburg	
7.	Molsh.-Erstein	**14 961**	**Delsor**	**Pfarrer**	**Marlenheim**	Elsässer
	(26 896)	6 356	Hoffmann	Kaufmann	Straßburg	
		5 565	Dr. Woringer	Arzt	Schirm.-Vorbr.	
8.	Straßburg-St.	12 531	Burger	Rechtsanwalt	Straßburg	
	erste Wahl	12 253	Böhle	Kaufmann	Straßburg	
	(30 361)	5 574	Dr. Burguburu	Arzt	Straßburg	
	engere Wahl	**14 891**	**Böhle**	**Kaufmann**	**Straßburg**	Sozialdemokr.
	(29 619)	14 728	Burger	Rechtsanwalt	Straßburg	
9.	Straßburg-Ld.	8 967	Dr. Will	Pfarrer	Hönheim	
	erste Wahl	7 022	Blumenthal	Rechtsanwalt	Colmar	
	(19 994)	3 993	Fuchs	Ortskrankenkassen-S.	Schiltigheim	
	engere Wahl	**10 252**	**Dr. Will**	**Pfarrer**	**Hönheim**	Zentrum
	(19 507)	9 255	Blumenthal	Rechtsanwalt	Colmar	
10.	Hag.-Weißenb.	**14 756**	**Wiltberger**	**Notar**	**Lauterburg**	Elsässer
	(26 776)	9 492	Goetz	Notar	Weißenburg	
		2 520	Voigt	Gewksch.-B.	Straßburg	
11.	Zabern	**9 469**	**Dr. Hoeffel**	**Geh. Med.-Rat**	**Buchsweiler**	Reichspartei
	(18 041)	5 638	Wolf A.	Landwirt	Hunspach	
		2 240	Schulenburg	Metallarbeiter	Straßburg	
		682	Stieve	Rechtsanwalt	Zabern	
12.	Saargem.-Forb.	**15 980**	**Hoen**	**Mühlenbesitz.**	**Großblittersd.**	Zentrum
	(28 461)	9 940	v. Jaunez	Fabrikant	Remelfingen	
		2 468	Mischkowitz	Fabrikarbeiter	Saargemünd	
		56	Cachan	Geschäftsagent	Püttlingen	
13.	Bolch.-Diedh.	**18 374**	**de Wendel**	**Hüttenbesitz.**	**Hayingen**	unabh. Lothr.
	(32 536)	9 674	Berkenheier	Apotheker	Diedenhofen	
		4 477	Voortmann	Kaufmann	Metz	
14.	Metz	9 723	Dr. Grégoire	Rechtsanwalt	Metz	
	erste Wahl	8 956	Dr. Foret	Rechtsanwalt	Metz	
	(27 345)	8 643	Schleicher	Handelsvertr.	Metz	
	engere Wahl	**12 919**	**Dr. Grégoire**	**Rechtsanwalt**	**Metz**	lib. unabh. Lothr.
	(25 612)	12 693	Dr. Foret	Rechtsanwalt	Metz	
15.	Saarb.-Ch.-Sal.	**10 358**	**Labroise**	**Gutsbesitzer**	**Wuisse**	Fraktionslos
	(20 706)	8 738	Heymes	Pfarrer	Walscheid	
		1 471	Therré	Druckereifakt.	Straßburg	
		109	Bour	Rentner	Dieuze	

*) Die Parteistellung der Kandidaten nach der Reichsstatistik wurde, weil mitunter unzutreffend, nicht mehr angegeben. Bei künftigen Zählungen wird das Statistische Bureau unmittelbar die entsprechenden Erhebungen und Aufstellungen vornehmen.

Digitized by Google

3. Persönliche Verhältnisse der Reichstagsabgeordneten.

Nach dem Reichstags-Handbuch 1907.

Alter, Religion und Berufsstand	Abgeordnete überhaupt	Nach der Parteistellung: Deutsche Reichspartei	Zentrum	Elsässer	Unabhängige Lothringer	Sozialdemokraten	Fraktionslos
1. Alter der Abgeordneten:							
30—40 Jahre alt ..	3	—	1	1	1	—	—
40—50 „ „ ..	9	—	3	3	1	2	—
50—60 „ „ ..	3	1	—	1	—	—	1
2. Religionsbekenntnis:							
katholisch	11	—	4	4	2	—	1
evangelisch	2	1	—	1	—	—	—
religionslos, ohne Ang.	2	—	—	—	—	2	—
3. Berufsstand:							
Arzt	2	1	—	1	—	—	—
Gutsbesitzer	1	—	—	—	—	—	1
Hüttenbesitzer	1	—	—	—	1	—	—
Kaufmann	2	—	—	—	—	2	—
Mühlenbesitzer	1	—	1	—	—	—	—
Notar	1	—	—	1	—	—	—
Kath. Geistlicher ...	2	—	1	1	—	—	—
Rechtsanwalt	3	—	1	1	1	—	—
Redakteur	2	—	1	1*	—	—	—

* Zugleich katholischer Geistlicher.

4. Die Parteistellung der bei den Reichstagswahlen 1874—1907 gewählten Abgeordneten.

Für die Wahlen 1893—1907 nach dem amtlichen Reichstagshandbuch, die Wahlen 1874—1887 nach dessen Vorgänger «Parlamentarisches Handbuch» (herausgeg. v. Hirth), für die Reichstagswahl 1890 nach Specht u. Schwabe «Die Reichstagswahlen 1867—1903».

Parteistellung	Von den gewählten Abgeordneten sind als zur nebenbezeichneten Parteistellung gehörig angegeben: 1874	1877	1878	1881	1884	1887	1890	1893	1898	1903	1907
Konservativ	—	—	—	—	—	—	1	3	—	—	—
Reichspartei, freikonservativ	—	—	—	—	—	—	1	1	1	1	1
Nationalliberal	—	—	—	—	—	—	2	—	—	1	—
Freisinnige Vereing.	—	—	—	—	—	—	—	—	1	1	—
Deutsche Volkspartei	—	—	—	—	—	—	—	—	—	1	—
Unabhängig (liberal)	—	—	—	—	—	—	—	—	—	1	—
Zentrum	8	1	—	1	—	—	—	—	—	—	4
Kathol. Volkspartei.	—	—	1	1	—	—	—	—	—	—	—
Elsässer	1	6	4	2	3	2	10	6	5	2	5
Elsaß-Lothringer ...	—	—	—	1	6	6		2	5	5	—
Unabhängige Lothr.	—	—	—	—	—	—		—	—	1	2
Protestpartei [1]	5	3	3	3	5	6		—	—	—	—
Sozialdemokraten ..	—	—	—	—	—	—	1	2	1	—	2
Bei keiner Fraktion und ohne Angabe .	1	5	7	7	1	1	—	1	2	2	1

[1]) Auch Elsässische, Elsaß-Lothringische französische Protestpartei, französische Partei.

Digitized by Google

B. Wahlen zum Landesausschuß.

I. Die in den Jahren 1879 und 1906 von den Landkreisen und vier großen Städten vorgenommenen Wahlen zum Landesausschuß.

Wahlkreise	1879				1906				Name des 1906 Gewählten
	Stimmberechtigte	Abgegebene gültige Stimmen	Ungültige Stimmen	Für den Gewählten abgegebene Stimmen	Stimmberechtigte	Abgegebene gültige Stimmen	Ungültige Stimmen	Für den Gewählten abgegebene Stimmen	
Bezirk Unter-Elsaß.									
Erstein	61	58	1	52	63	60	2	60	Gilliot
Hagenau	78	76	—	49	85	82	1	45	Hauß
Molsheim	79	70	3	38	79	79	—	63	Laugel
Schlettstadt	83	80	2	51	79	76	2	52	Dr. Schott
Straßburg-Land	116	84	29	78	133	133	—	69	Wolf Georg
Straßburg-Stadt	*	*	*	*	36	35	1	19	Riff
Weißenburg	86	83	—	53	86	83	—	45	Wolf Alfred[1])
Zabern.....	143	135	4	134	145	140	3	135	Dr. Höffel
Bezirk Ober-Elsaß.									
Altkirch	115	113	2	78	118	117	1	64	Heinrich
Colmar-Land ...	67	67	—	34	70	69	1	39	Dr. Pfleger
Colmar-Stadt ..	27	12	9	12	29	29	—	16	Blumenthal
Gebweiler	65	63	2	49	68	65	1	46	Reymann
Mülhausen-Land	84	73	9	37	103	97	6	96	Winterer
Mülhausen-Stadt	28	25	1	24	36	34	2	20	Klaiber
Rappoltsweiler .	56	55	1	29	56	55	1	37	Wetterlé
Thann	68	64	—	64	70	70	—	70	Bian
Bezirk Lothringen.									
Bolchen	100	97	—	97	100	96	2	96	Weber
Château-Salins .	138	134	1	95	135	128	4	127	Paté
Diedenhofen-Ost und -West ...	109	78	3	65	159	153	4	150	Zimmer
Forbach	94	81	—	76	110	107	2	58	Dr. Couturier
Metz-Land	158	157	—	105	175	163	6	158	Pierson
Metz-Stadt	22	19	1	12	35	35	—	18	Jung[1])
Saarburg	108	107	1	91	111	109	1	57	Ditsch
Saargemünd ...	80	80	—	74	87	84	1	84	v. Jaunez

*) Das Wahlrecht ruhte in Straßburg-Stadt nach § 16 des Gesetzes vom 4. Juli 1879.
[1]) Ersatzwahl 1908.

2. Die von den Bezirkstagen i. J. 1908 gewählten Landesausschußabgeordneten.

Unter-Elsaß	Ober-Elsaß	Lothringen
Name des Gewählten	Name des Gewählten	Name des Gewählten
Adam	Hoog	Bourger
Dr. Back	Kœchlin	Bourgon
Frey	Krafft	Choumert
Fuchs	Kübler	Fick
Fürst	Ostermeyer	Guépratte
Gierlich	Preiß	Henry
Dr. Gunzert	Dr. Ricklin	Labroise
Hüffel (inzw. gest.)	Rudolf	Schuman
Moritz	Rust	Thomas
North	Vogt	Tischmacher
Scheidecker		Violland
v. Schlumberger		
Walter		

Digitized by Google

C. Die Bezirkstagswahlen in den Jahren 1900 bis 1908.

Kantone	Zeitpunkt der Wahl	Eingeschriebene Wähler	Abgegebene Stimmen	Auf den Gewählten entfallene Stimmen
I. Bezirk Unter-Elsaß.				
Straßburg-Süd .	1903	4 408	2 916	1 751
„ Nord	1900	6 268	3 107	2 099
„ Ost..	1906	7 616	4 919	2 605
„ West	1900	7 164	3 305	2 301
Brumath	1903	5 400	3 473	2 345
Hochfelden	1900	3 711	2 190	2 152
Schiltigheim	1906	6 990	4 521	2 298
Truchtersheim	1906	2 945	2 186	1 537
Benfeld	1903	3 150	2 206	1 165
Erstein	1900	3 202	1 369	1 337
Geispolsheim ..	1906	5 156	4 020	1 449
Oberehnheim ..	1900	2 758	1 821	923
Bischweiler	1903	5 971	5 032	2 525
Hagenau	1906	5 178	3 648	2 202
Niederbronn ...	1900	4 245	1 900	1 822
Molsheim	1903	4 166	2 418	2 275
Rosheim.....	1906	2 688	1 907	1 704
Saales	1900	1 233	889	773
Schirmeck	1906	2 976	2 556	1 253
Wasselnheim ..	1900	3 460	1 250	1 228
Barr	1906	4 178	2 225	1 212
Markolsheim ...	1900	4 048	2 339	1 250
Schlettstadt	1903	3 861	2 188	1 893
Weiler	1903	2 752	1 644	1 579
Lauterburg	1906	982	695	634
Selz.....	1906	2 443	1 817	1 763
Sulz u. Wald ..	1900	3 275	1 696	1 686
Weißenburg ...	1903	3 465	1 602	1 550
Wörth	1907	2 178	1 334	727
Buchsweiler....	1903	3 708	2 455	2 058
Drulingen	1906	3 494	1 325	1 290
Lützelstein	1908	.	1 593	1 591
Maursmünster..	1906	2 317	1 925	1 215
Saarunion	1900	3 007	1 940	1 101
Zabern	1906	3 894	3 093	1 801
II. Bezirk Ober-Elsaß.				
Altkirch	1900	3 650	1 509	1 509
Dammerkirch .	20.1.07.	2 126	2 070	1 243
Hirsingen.....	1906	2 399	2 347	1 240
Pfirt	1900	2 540	1 462	1 406
Andolsheim ...	1900	2 599	992	939
Colmar	1900	5 730	3 788	2 042
Münster	1908	4 560	2 327	2 254
Neubreisach ...	1900	1 850	1 030	979
Winzenheim ...	1903	2 678	1 765	1 442
Ensisheim	1900	2 768	2 227	1 554
Gebweiler	1906	4 732	4 289	2 119
Rufach	1903	2 396	1 370	1 344
Sulz	1903	2 750	1 829	1 349
Habsheim	1906	4 116	2 250	1 464
Hüningen	1906	4 661	2 893	1 846
Landser	1903	2 800	1 489	1 484
Mülhausen Süd	1900	10 754	5 793	3 490
„ Nord	1903	9 567	4 853	2 665
Kaysersberg ...	1906	3 391	1 921	1 522
Markirch	1906	4 229	2 524	1 600
Rappoltsweiler	1903	2 913	2 084	1 105
Schnierlach ...	1906	2 332	1 044	1 034
Masmünster ...	1903	2 354	1 397	1 202
St. Amarin	1900	3 459	2 201	2 094
Sennheim.....	1900	2 681	2 198	1 314
Thann	1903	3 840	2 829	1 783
III. Bezirk Lothringen.				
Metz 1. Kanton	1908	1 757	860	814
„ 2. „	1907	2 791	1 510	919
„ 3. „	1906		1 420	973
Gorze	1903	2 954	1 300	1 284
Metz-Land.....	1900	4 492	1 770	1 742
Pange	1906		1 571	1 444
Verny	1900	2 337	1 622	820
Vigy	1907	1 773	1 534	893
Bolchen	1900	3 034	1 433	1 424
Busendorf	1900	3 526	1 606	1 579
Falkenberg	1903	2 869	1 764	913
Albesdorf	1900	2 080	1 121	1 061
Château-Salins .	1903	2 410	1 488	1 483
Delme	14.1.06.	2 214	1 563	916
Dieuze	1903	2 025	1 718	903
Vic	1906		1 087	893
Hayingen.....	25.9.04.	4 879	2 765	2 222
Fentsch	1906		1 253	970
Gr. Moyeuvre ..	2.10.04.	2 087	1 351	755
Diedenhofen ...	1906		1 844	1 086
Sierck	1906		1 362	1 351
Metzerwiese....	19.3.05.	2 739	1 667	1 645
Kattenhofen ..	1903	2 836	1 289	1 277
Forbach	1906		2 599	2 099
Großtänchen ..	1900	1 737	1 532	1 486
Saaralben	1903	2 890	1 856	1 815
St. Avold	1906		1 282	1 255
Finstingen	1903	2 141	1 272	1 223
Lörchingen	1906		640	620
Pfalzburg.....	1900	3 000	1 839	1 804
Rixingen	11.5.05.	1 622	1 354	834
Saarburg	1900	3 569	1 144	1 110
Bitsch	1906		1 106	1 096
Rohrbach	1906		922	861
Saargemünd ...	1907	6 149	4 612	2 568
Wolmünster ...	1900	1 792	1 151	1 091

Digitized by Google

XIX. Meteorologie.

I. Jahresresultate der Beobachtungen über Druck, Temperatur und Feuchtigkeit der Luft im Jahre 1907.

Station	Höhe über N. N.	Luftdruck * in Millimetern			Lufttemperatur in Celsiusgraden						Dampfdr.	Rel. Feuchtk.
		Mittel	Red. auf N. N.	Schwankung	Mittel	Max.	Datum	Min.	Datum	Schwankung	m/m	%
	m										Mittel	
Straßburg ..	143,6	750,1	732,2	39,5	9,7	31,5	5. 8.	—17,2	24. 1.	48,7	7,7	81
Mülhausen ..	241,5	741,6	763,5	40,0	9,8	32,4	5. 8.	—16,0	23. 1.	48,4	7,6	79
Colmar	188,7	746,2	763,3	38,8	10,9	33,9	5. 8.	—17,0	24. 1.	50,9	8,4	81
Rothau	341,7	732,4	763,5	39,5	8,1	31,5	5. 8.	—16,5	23. 1.	48,0	—	—
Münster.....	392,0	728,5	764,0	37,4	8,7	32,0	5. 8.	—15,9	23. 1.	47,9	7,3	81
Melkerei	935,0	681,6	—	37,2	5,6	29,2	5. 8.	—21,0	23. 1.	50,2	—	—
Wildenstein .	570,0	712,2	—	34,1	7,3	30,0	5. 8.	—17,1	23. 1.	47,1	7,0	86
Obschel . . .	760,0	—	—	—	7,3	29,1	5. 8.	—20,1	23. 1.	49,2	7,0	79
Belchen	1394,0	644,4	—	—	3,2	24,4	5. 8.	—24,8	23. 1.	49,2	—	—
Metz	176,8	747,1	763,3	43,2	9,7	32,8	5. 8.	—14,0	23. 1.	46,8	7,8	82
Saargemünd	205,6	744,5	763,2	41,5	9,5	32,8	5. 8.	—15,5	23. 1.	48,3	7,2	77
Neumatt ...	353,0	—	—	—	8,6	30,0	5. 8.	—16,8	23. 1.	46,8	7,4	85
Gondrexange	274,8	—	—	—	8,9	31,5	5. 8.	—15,3	23. 1.	46,8	7,6	84
Chât.-Salins .	346,7	731,9	763,4	40,4	8,6	30,4	5. 8.	—16,4	23. 1.	46,8	7,5	84

*) Schwerekorrektion ist angebracht.

2. Jahresresultate der Beobachtungen über Bewölkung, Nebel und Windverteilung im Jahre 1907.

Station	Bewölkung Mittel	Zahl der Tage mit Nebel	trübe Tage	klare Tage	Windverteilung							
					N	NE.	E.	SE.	S.	SW.	W.	NW.	still
Straßburg ..	6,6	35	125	23	372	31	23	35	357	68	162	45	2
Mülhausen ..	6,5	44	140	41	173	188	56	27	121	433	80	17	0
Colmar	6,4	16	135	51	262	63	69	93	367	40	124	77	0
Rothau	—	—	—	—	—	—	—	—	—	—	—	—	—
Münster.....	6,0	35	110	42	5	91	127	39	4	191	350	44	244
Melkerei	6,6	38	152	43	4	109	109	55	10	454	272	82	0
Wildenstein .	—	6	—	—	—	—	—	—	—	—	—	—	—
Obschel	5,1	81	48	29	—	—	—	—	—	—	—	—	—
Belchen	7,0	146	167	36	151	138	52	29	19	54	276	376	0
Metz	6,3	40	139	52	65	320	43	58	100	185	219	105	0
Saargemünd	5,5	41	99	60	52	140	179	68	76	497	33	41	9
Neumatt ...	6,2	21	114	37	30	81	252	81	6	203	378	64	0
Gondrexange	5,7	27	97	55	59	212	133	29	22	463	85	92	0
Chât.-Salins .	5,9	14	120	49	33	49	83	61	100	584	129	55	1

3. Temperaturverhältnisse im Jahre 1907.

Station	Wintertage	Frosttage	Sommertage	letzter Frost	erster Frost
Straßburg	19	60	40	21. 4.	21. 11.
Mülhausen	16	63	38	21. 4.	22. 11.
Colmar	15	48	54	26. 3.	22. 11.
Münster.....	19	77	34	28. 4.	7. 11.
Belchen	106	177	0	4. 6.	15. 10.
Saargemünd	14	71	27	29. 4.	21. 11.
Metz	17	63	28	29. 4.	21. 11.

Digitized by Google

4. Jährliche Niederschläge nach den Beobachtungen auf den Regenstationen im Jahre 1907.

Station	Flußgebiet	Höhe über N. N. Meter	Jahressumme der Niederschlagshöhe mm.	Maximum eines täglichen Niederschlags mm.	gemessen am		Zahl der Tage mit mindest. 0,1 mm Niederschlag
Hüningen	Rhein	247	662,5	40,3	11.	8.	182
Altbreisach	„	193	406,4	16,6	13.	6.	161
Rheinau	„	160	486,7	22,3	3.	7.	170
Straßburg	„	142	509,2	23,8	3.	7.	151
Lauterb. Hafen	„	110	530,1	23,3	27.	5.	156
St. Peter	Lützel	687	924,3	36,0	21.	2.	181
Mülhausen	Ill	240	641,9	42,3	1.	9.	146
Colmar	„	188	403,4	30,6	29.	6.	144
Eberbach[1])	Moder	135	678,1	38,4	3.	7	184
Sewen	Doller	502	1 721,6	126,0	21.	2.	178
Alfeld	„	620	2 094,4	116,4	21.	2.	191
Odern	Thur	465	1 433,3	58,5	21.	2.	182
Wildenstein	„	570	1 837,0	73,4	3.	5.	184
Belchen	Gipfel zwischen Lauch u. Thur	1 400	1 771,8	67,6	9.	12.	187
Lauchenweiher	Lauch	924	2 133,5	131,2	9.	12.	188
St. Gilgen	Fecht	250	532,4	26,2	21.	2.	151
Münster	„	395	870,3	54,6	21.	2.	164
Mittlach	„	650	1 492,5	66,5	21.	2.	151
Obschel	„	760	795,0	23,7	30.	6.	186
Schnierlach	Weiß	420	878,9	56,2	3.	5.	131
Kleinhöhe b. Mark.[2])	Leber	615	1 013,5	—	21.	2.	160
Weißenberg	Breusch	218	682,5	36,8	14.	9.	165
Rothau	„	340	—	35,0			—
Saales	„	645	—	48,6	21.	2.	139
Lützelburg	Zorn	211	720,9	42,6	21.	2.	137
Griesbach	Zinsel	195	776,8	38,2	27.	5.	164
Wolfenhütte	„	211	803,7	31,2	21.	2.	225
Herrenwald	Moder	300	721,6	24,6	11.	3.	194
Erlenmus	Schwarzbach	280	560,9	32,4	27.	5.	144
Karlsthal	Saar	480	922,1	39,4	21.	2.	164
Gondrexange	Weiher	265	733,2	30,0	21.	2.	183
Mittersheim	Naubach, Saar	231	678,7	20,3	13.	11.	142
Saargemünd	Saar	205	703,1	56,2	26.	7.	168
Lagarde	Kanal	249	559,1	25,3	21.	2.	112
Château-Salins	Seille	347	627,0	22,6	1.	7.	148
Lubeln	Saar	249	712,5	24,8	3.	5.	160
Novéant	Mosel	173	481,3	21,0	3.	5.	180
Metz	„	177	537,6	23,2	1.	7.	164
Weimeringen	„	180	674,1	35,6	26.	11.	143

[1]) September fehlt. — [2]) August und September fehlen.

5. Niederschläge und Gewitter im Jahre 1907.

Station	Zahl der Tage mit				
	wenigst. 1,0 mm Niederschlag	wenigst. 0,1 mm Schnee	Hagel	Nah-Gewitter	Schneedecke
Hüningen	124	32	1	14	24
Straßburg-Neudorf	108	24	0	6	30
Lauterburger Hafen	113	23	0	10	10
Colmar	82	17	1	12	—
Sewen	142	46	1	10	70
Gr. Belchen	156	99	4	12	182
Münster	110	23	6	7	44
Weißenburg	122	33	4	17	28
Griesbach	127	27	0	1	25
Saargemünd	123	31	7	15	33
Metz	107	21	4	7	21

Digitized by Google

Digitized by Google

Alphabetisches Sachregister.

	Seite
Abgeordnetenwahlen zum Landesausschuß	258
— zum Reichstag	255 ff.
Ackerbauschulen	73
Acker- und Gartenland, Fläche	57
Ärzte	201, 202
Aktienbanken	150
Aktiengesellschaften	113
Aktive Militärpersonen	1, 14, 20 ff.
Alaun, Gewinnung	87
Alter der ortsanwesenden Bevölkerung	16, 17
Altersrenten	193 ff.
Amtsgefängnisse	248
Amtsgerichte	140 ff.
Analphabeten, bei den Rekruten	249
Anbauflächen der einzelnen Fruchtarten und Futterpflanzen	56
— der landwirtschaftlichen Betriebe	53
— des Hopfens	64
— des Tabaks	63
— des Weins	60
Anstalten, für Arme	197 ff.
— für Bildung und Unterricht	216 ff.
— zur Erziehung von Verwahrlosten und Bestraften	246
— für Geisteskranke	200
— für Kranke	197 ff.
Apotheken, Zahl	201
— Verkäufe	201
Approbationen von Ärzten, Apothekern, Kreisärzten und Zahnärzten	202
Arbeiter, in den Fabriken	99 ff.
— jugendliche	99, 101
— Vgl. auch Beruf, Betriebe, Löhne usw.	
Arbeitsämter, städtische	105
Arbeitshaus, Gefangene	248
Arbeitslöhne	143
Armenwesen	197
— Ausgaben der Bezirke	176
— Ausgaben und Einnahmen der Gemeinden	180, 198
Armen- und Wohltätigkeitsanstalten	197 ff.
Arrestsachen	235
Asphalt, Gewinnung	86
Aufforstungen	82
Augenheilanstalten	209
Augsburgische Konfession	214
Ausführungsbehörden	192
Aushebungsgeschäfte der Ersatzkommissionen	249
Ausländer in Elsaß-Lothringen	23
Aussperrungen	104
Auswanderer und Optanten	52
— überseeische	51
Bäder und Mineralquellen	212
Barometerstand	260
Baugewerbe, Betriebe	92 ff.
Baumpflanzungen an Straßen	65
Beitragserstattungen seitens der Landesversicherungsanstalt	195
Beitragsmarken d. Landesversichergsanst.	195
Bekleidungs- und Reinigungsgewerbe	92 ff.
Beobachtungsstationen, meteorologische	260, 261
Bergbau	86 ff., 92 ff.
Bergreviere	90 ff.
Bergwerke, Anzahl	86
— Belegschaft und Förderung	86
Bergwerkssteuer	159, 162
Beruf (Berufsarten) der Bevölkerung	27 ff.
Berufsgenossenschaften (für Unfallversicherung)	191
Beschwerden, vor den Landgerichten	240
— vor dem Oberlandesgericht	239
— vor dem Reichsgericht	241
Besserungs- und Erziehungsanstalten	246
Betriebe, gewerbliche	92 ff.
— landwirtschaftliche	53 ff.
Betriebskrankenkassen	188
Betriebsunfälle, bei der Eisenbahn	134, 135
— Unfallversicherung	190
Bevölkerung, Ab- und Zunahme	3
— Bewegung	31 ff.
— der deutschen Bundesstaaten	2
— Dichtigkeit	14
— Gesamtbevölkerung (ortsanwesende)	1, 14
— militärische	1, 14, 20
— mittlere	3, 31
— nach dem Alter	16 ff.
— — dem Beruf	27 ff.
— — dem Familienstand	15, 16
— — der Gebürtigkeit	23 ff.
— — dem Geschlecht	1, 14
— — der Muttersprache	26
— — dem Religionsbekenntnis	19
— — der Staatsangehörigkeit	20 ff.
— — der Strafmündigkeit	245
— Stand	1 ff.
— Zivilbevölkerung (ortsanwesende)	14
Bezirke, Gebietseinteilung	1
— der Amts- und Landgerichte	240
Bezirksfinanzen	176 ff.
Bezirks-, Findel- und Waisenanstalt	197
Bezirksgefängnisse	248
Bezirkshospitäler und -Hospize	197
Bezirks-Irrenanstalten	200
Bezirksmobiliar	176
Bezirksstraßen	115

Digitized by Google

	Seite
Bezirkstagswahlen	259
Bezirksvereine, landwirtschaftliche	73
Bezirkswinterschulen, landwirtschaftliche	73
Bibliothek	221
Bienenstöcke	67
Bier, Besteuerung	170
— Produktion und Verbrauch	109
Bierbrauereien	109
Bildungsanstalten, private und staatliche für Lehrer und Lehrerinnen	230
Bläschenausschlag	70
Bleierze	86ff.
Bodenbenutzung, landwirtschaftliche	56ff.
Börsenregister, Eintragungen	238
Branntwein, Besteuerung	171
— Brennereien	110
— Produktion und Verbrauch	110
— Verkauf durch Kleinhändler und in Schankstätten	108
— Verbrauchsabgaben	171
Brauereien	109
Braunkohlen	86, 87
Brausteuer	170
Breisacher Kanal	116ff.
Brennsteuer	167, 171
Breuschkanal	116ff.
Briefkästen, Zahl	137
Briefverkehr	137
Brustseuche	70
Buchdruckereien	114
Bürgerliche Ehrenrechte, Verlust	244
— Rechtsstreitigkeiten, vor den Amtsgerichten	235, 240
— — vor den Landgerichten	238, 241
— — vor dem Oberlandesgericht	239, 242
— — vor dem Reichsgericht (Revisionen)	241
Bundesstaaten, Fläche und Bevölkerung	2
Chemische Industrie	92ff.
— Untersuchungen der Nahrungs- und Genußmittel	212
Colmarer Kanal	116ff.
Dampfkessel	103
Dampfmaschinen	103
Dampfschiffe	118
Darlehnskassen	154
Direkte Steuern	162ff.
Domänen, Ausgaben u. Einnahmen	159
— Gefälle	167
Dozenten, a. d. Universität Straßburg	216, 217
Druckereien	114
Ehesachen	239
Ehescheidungen	49
Eheschließungen, Gesamtzahl	46
— nach dem Alter	48
— nach dem Familienstand	47, 49
— nach Monaten	46
— nach dem Religionsbekenntnis	47
— Vollehen und Mischehen	49
Ehrenrechte, Verlust	244
Eichämter	112
Einfuhr von Bier	109
Einfuhr von Steinkohlen	123
— von Tabak	111
Einjährig-Freiwillige	250, 251
Einkaufsgenossenschaft der Kolonialwarenhändler	154
Einwanderung	50
Einwohnerzahl der Kreise und Bezirke	1ff.
— der Gemeinden	4ff.
Eisenbahnverkehr auf den Privat-Eisenbahnen	135
— auf den Reichseisenbahnen	127ff.
Eisenerze	86ff.
Eisengießereien	89
Eisenhochofenerzeugnisse	89
Eisenhütten	88ff.
Eisenvitriolproduktion	88
Elementarlehrer und -Lehrerinnen, Ab- und Zugang	229
— — — Anzahl	226
— — — Prüfungen	232
Elementarschulen	226ff.
Elementarunterricht, Zuschüsse zu den Kosten	185, 228
Entbindungsanstalten	209
Entmündigungsangelegenheiten	238
Epileptiker, Anstalten für	208
Erbschaftssteuer	174
Erdöl	86ff.
Ernteerträge	59, 61, 63, 64
Ersatzaushebungsgeschäft	249
Erwerb der Staatsangehörigkeit	52
Erwerbs- u. Wirtschaftsgenossenschaften	152
Erze	86ff.
Erziehungs- und Besserungsanstalten	246
Esel, Anzahl	66
Fabrikarbeiter	98
Fabriken, Anzahl	98
— mit Dampfbetrieb	99
Fabrikkrankenkassen (Betriebskrankenkassen)	188
Familienstand der Bevölkerung	15, 16
Federvieh	67
Feldwege- und Flurbereinigungsgenossenschaften	77
Fernsprechwesen	139
Feuchtigkeit der Luft	260
Finanzwesen	155ff.
Findelkinder	199
Fischereivereine	78
Flachs, Anbaufläche	56
Fläche, der Bezirke und Kreise	1
— der deutschen Bundesstaaten	2
— landwirtschaftlichen Betriebe	53ff.
— unbebaute	56
Fleischbeschau	71
Flußverkehr	124
Flurbereinigungsgenossenschaften	77
Flußeisenwerke	90
Fohlen, Anzahl	68
Forsten und Holzungen, Besitzstand, Betriebsarten, Ertrag und Holzarten	78ff.
Forstpersonal	78
Forstwirtschaft	78ff.
Fortbildungsschulen	227

Digitized by Google

	Seite
Freiheitsstrafen	244
Freiwillige, zum Militär-Dienst Eingetretene	250, 251
Freiwillige Gerichtsbarkeit	238
Fronden der Gemeinden	185
Frontage	185
Fruchtarten, Anbaufläche	56, 58
— Ernteertrag	59ff.
Fürsorge, öffentliche	197ff.
Fürsorgeerziehung	246
Futterpflanzen	58ff.
Futterverwertungsgenossenschaften	154
Gärtnerei, Betriebe	92ff.
Garnisonen und Garnisonorte	252
Gartenbau, Anbaufläche	57
Gast- und Schankwirtschaftsgewerbe	92ff.
Gebäudesteuer	162ff.
Gebietseinteilung	1
Gebrauchsmuster	112
Geburten, Anzahl	32ff.
— eheliche und uneheliche	33
— Mehrlingsgeburten	36
— Überschuß über die Gestorbenen	31
Gefängnisse	248
Gefangene	248
Geflügelcholera	70
Geisteskranke	208
Geistliche Orden	214
Geld- und Kreditwesen	144
Gemeindefinanzen	180ff.
Gemeindegebäude, Kosten der Unterhaltung	180
Gemeinden, Alphabetisches Verzeichnis	4ff.
— Anzahl	1
— m. mehr als 2000 Einwohnern	13
— n. Größenklassen	12
Gemeindeschulden	184, 185
Gemeindewaldungen	81
— Kosten der Bewirtschaftung	180
Gemüsebau, Anbauflächen	58
Genossenschaften	152
Genossenschaftsregister, Eintragungen	238
Genossenschaft zur Verwertung von Kirschwasser und Waldbeeren	154
Gerichtsbeamte	233
Gerichtsbezirke	233
Gerichtskosten, Einnahmen aus	167
Gerichtsschreiber	234
Gerichtsvollzieher	234
Geschlecht, s. Bevölkerung, Geburten usw.	
Gestorbene, Gesamtzahl	37ff.
— in Anstalten	207ff.
— im 1. Lebensjahr	42, 43
— nach Altersklassen	40, 41
— nach Monaten	40
— nach Todesursachen	203ff.
Getreide, Anbauflächen	58
— Ernteertrag	59
— Verkaufsgenossenschaften	154
Gewässer und Wegeland, Fläche	56
Gewerbeaufsicht	98ff.
Gewerbebetriebe	92ff.
Gewerbegerichte	242
Gewerbelegitimationsscheine	108
Gewerbesteuer	165ff.
Gewerbevereine	107
Gießereien	89
Gipssteinbrüche	90
Glaubersalz	87
Großbetriebe	53, 92ff.
Grundsteuer	162ff.
— Erlaß derselben	166
Güter der toten Hand, Abgaben davon	163
Güterrechtsregister, Eintragungen	238
Güterverkehr auf den Eisenbahnen	138
— auf den Kanälen	119ff.
— in den Häfen	122, 123
Gußeisen	89
Gymnasien	222, 223
Habilitationen an der Kaiser-Wilhelms-Universität	219
Hackfrüchte, Anbauflächen	58
Hafenanlagen (Rheinhafen)	118ff.
Hafenverkehr	122
Hafer, Anbaufläche und Ertrag	58, 59
Hagelversicherungsvereine	75, 76
Handarbeitslehrerinnen, Prüfung	231
Handelsgärtner, Betriebe	92ff.
Handelsgewächse, Anbauflächen	58
Handelsgewerbe, Betriebe	92ff.
Handelsregister, Eintragungen	238
Handwerkerinnungen	107
Hanf, Anbauflächen	58
Hanfverwertungsgenossenschaft	154
Hauptberuf der erwerbstätigen Bevölkerung	27ff.
Haushaltungen, Anzahl	1
Haushaltungsschulen	73
Haus- und Hofräume, Fläche	56
Hebammen, Prüfung für	202
— Zahl	201
Heeresergänzungsgeschäft	249
Heilanstalten, Luftkurorte	212
Heilpersonal	201
Heilquellen	212
Heil- und Pflegeanstalten	207ff.
Heiraten	46ff.
Hengste	69
Hilfsfonds, landwirtschaftlicher	163
Hilfskassen d. Krankenversicherung	188
Hilfspfarreien, katholische	213
Hochofenwerke	89
Hochwald	79
Holzarten	80
Holzberechtigungen	81
Holzeinschlag in den Staatswaldungen	80
Holzindustrie (Industrie der Holz- und Schnitzstoffe) Betriebe	92ff.
Hopfen, Anbauflächen und Ernte	64
Hopfenpflanzergenossenschaft	154
Hospitäler	197
Hülsenfrüchte, Anbauflächen	56
Hüninger Kanal	116ff.
Hüttenwesen	88ff.
Hufsäugetiere	66
Hundeschlachtungen	71
— -Steuer	186
Hypothekenverkehr	147

Digitized by Google

	Seite
Idioten, Anstalten für	208
Ill-Rheinkanal	116
Impfungen	211
Indirekte Steuern	167 ff.
Industrie, Gewerbegruppen	92 ff.
Innungen, Handwerker	107
— Krankenkassen	188, 189
Invalidenrenten	193 ff.
Invalidenversicherung	193 ff.
Irrenanstalten	200, 208
Israelitischer Kultus	215
Jagdscheine	83
Jagdverpachtung	82, 83
Jugendliche Arbeiter	99, 101
— Verbrecher	246
Justizbeamte	233
— Prüfungen	234
Justizverwaltung, Ein.- u. Ausgaben	157, 161
Kälber, Anzahl	66
— Schlachtungen	71
Kalisalze	86 ff.
Kalksteinbrüche	90
Kanäle	116 ff.
Kantone, Zahl	1
Kapitalsteuer	162, 164
Kartoffeln, Anbauflächen und Ernte	56
Katholischer Kultus	213
Kaufmannsgerichte	243
Kinder, durch die Bezirke unterstützte	199
— unter 14 Jahren in den Fabriken	99, 101
— verwahrloste, in Zwangserziehung	246
Kindersterblichkeit	42, 43
Kirchen und Gotteshäuser, Zahl	213
Klauenseuche	70
Kleinkinderschulen	226, 232
Knappschaftsvereine	91
Kobalt- und Nickelerze	86 ff.
Kochsalzgewinnung	87
Kohle	86 ff.
Kommanditgesellschaften	113
Konkurse	236 ff.
Konsistorien	215
Konsumvereine	152
Kraftfahrzeuge, Bestand u. Verwendung	136
— Steuer	167
Krankenhäuser	207
Krankenkassen	188 ff.
Krankenrenten	193
Krankheiten, anzeigepflichtige	210
Kreditgenossenschaften	152
Kreisärzte, Prüfung	202
Kreise, Einwohnerzahl und Fläche	1 ff.
Kreishagelversicherungsvereine	75
Kreisvereine, landwirtschaftliche	74, 153
Kriminalität der Jugendlichen	246
— nach Alter und Geschlecht	244
— nach Bekenntnissen	244
Kriminalstatistik	244 ff.
Kühe, Anzahl	66
— Schlachtungen	71
Künste und Wissenschaften, Ausgaben der Bezirke	176
Künstlerische Gewerbe, Betriebe	92 ff.
Kultus	213
Kunst- und Handelsgärtnerei, Betriebe	92 ff.
Kunstweinsteuer	170
Kupfererze	86 ff.
Landesarbeitshaus	248
Landesausschuß, Abgeordnete	258
Landesbibliothek, Universitäts- und	221
Landesfinanzen	155 ff.
Landeshaushalt	156 ff.
Landesschulden	155
Landesverband der landwirtschaftlichen Kreisvereine	153
Landesversicherungsanstalt	193, 195
Landgerichte, Geschäftsbezirke	233
— Geschäftstätigkeit in Zivilsachen	238
— — in Strafsachen	240
Landstraßen	115
Landwirtschaft	53 ff.
— Anbauflächen	56 ff.
— Betriebe	53
— erwerbstätige Bevölkerung	27 ff.
Landwirtschaftliche Anstalten u. Vereine	73
— Berufsgenossenschaften	191
— Bezugsgenossenschaften	153
Landwirtschaftlicher Hilfsfonds	163
Lauterfinger Kanal	116
Lebendgeborene	35
Lederindustrie, Betriebe	92 ff.
Lehranstalten	218 ff.
Lehrer an den höheren Schulen	224 ff
Lehrer und Lehrerinnen an den niederen Schulen	226, 229
— — — an höheren Mädchen- und Mittelschulen	231
Lehrer- u. Lehrerinnenbildungsanstalten	230
Leihhäuser	151
Leuchtstoffe, Industrie der	92 ff.
Lizenzgebühren v. Kleinverkauf geistiger Getränke	167
Lizenzsteuer, Ertrag	173
Lohn, ortsüblicher Tagelohn	142
Lohnkartensteuer	165
Lohn- und Besoldungssteuer	162, 164 ff.
Lokomobilen	103
Luftdruck	260
Luftfeuchtigkeit	260
Luftkurorte	212
Lufttemperatur	260
Lungenseuche (Brustseuche)	70
Lyceen	222
Magazingenossenschaften	152
Mahnsachen	235
Maischbottichsteuer	167
Marktpreise, mittlere	140 f.
Maschinenindustrie	92 ff.
Matrikularbeiträge	157
Maulesel und Maultiere	66
Maul- und Klauenseuche	70
Medizinalwesen	201 ff.
Mehrlingsgeburten	36
Meisterkurse für Handwerker	107
Meliorationsarbeiten, Ausgaben für	77

Digitized by Google

	Seite
Meliorationsbauverwaltung, Ausgaben und Einnahmen	158, 161
Meliorationsgenossenschaften	67
Metallverarbeitung, Gewerbebetriebe	92 ff.
Meteorologie	260, 261
Militärbehörden	252 ff.
Militärdienst, einjährig-freiwilliger, Prüfungsergebnisse	251
Militärpersonen, aktive	1, 14, 20 ff.
Militärpfarrer	213
Militärpflichtige (Gestellungspflichtige)	249
Militärwesen	249 ff.
Milzbrand	70
Mineralquellen	212
Mischehen	49
Mittelschulen	226 ff.
Mittlere Bevölkerung	3, 31
Molkereigenossenschaften	153
Morbidität in den Heilanstalten	207
Mosel, kanalisierte Mosel u. Seitenkanäle	120 ff.
Muster, eingetragene	112
Musterregister, Eintragungen	238
Nahrungs- und Genußmittel, chemische Untersuchungen	212
Nahrungs- und Genußmittel-Industrie	92 ff.
Naturalisierungen	52
Nebenberuf der erwerbstätigen Bevölkerung	27 ff.
Niederschläge	261
Notariatsprüfungen	234
Oberförster	78
Oberlandesgericht, Geschäftstätigkeit in Zivilsachen	239
— — in Strafsachen	241
Oberpostdirektionen	137
Oberrealschulen	222 f.
Obstbau, Anbauflächen und Bestand	57, 65
Obstwein	169
Ochsen	66
Ödland und Unland, Fläche	56
Öffentlicher Dienst und freie Berufe	29
Oktroieinnahmen	187
Ortskrankenkassen	188 ff.
Pachtland	53
Paketpostverkehr	138
Papierindustrie, Betriebe	92 ff.
Patente	112
Personenverkehr a. d. Privateisenbahnen	135
— auf den Reichseisenbahnen	131
Petroleum	86 ff.
Pfarreien und Pfarrstellen	213
Pferde, Alter und Zahl	66, 68
— Schlachtungen	71
— Seuchen	70
Polygraphische Gewerbe, Betriebe	92 ff.
Post- und Telegraphenverwaltung, Finanzergebnisse	139
Post- und Telegraphenwesen	137 ff.
Prämierung der Pferdezucht	74
Präparandenschulen	230
Preise und Löhne	140 ff.
Privatdozenten	216, 217
Privateisenbahnen	135
Privatschulen	222, 230
Privatwald, Fläche	78
Produktivgenossenschaften	152
Progymnasien	222
Promotionen an der Kaiser-Wilhelms-Universität	219
Protestantischer Kultus	214, 215
Prüfungen, Ärzte, Kreisärzte, Zahnärzte und Apotheker	202
— für den einj.-freiw. Militärdienst	251
— Gerichtsschreiber und Gerichtsvollzieher	234
— Hebammen	202
— juristische	234
— für Lehrer an höheren Schulen	225
— für Lehrer an Mittelschulen	231
— für Lehrer und Lehrerinnen an Elementarschulen	232
— für Lehrerinnen der Hauswirtschaftskunde	231
— für Turnlehrer	225
— für Turnlehrerinnen	231
— für Vorsteher von höheren Mädchenschulen, Mittelschulen und Präparandenanstalten	231
— für Vorsteherinnen von Kleinkinderschulen	232
— für Vorsteherinnen von höheren Mädchenschulen	231
— für Zeichenlehrer	225
— für Zeichenlehrerinnen	231
Rabbinate und Rabbiner	215
Räude der Pferde und Schafe	70
Raiffeisen'sche Organisation, Verband ländlicher Genossenschaften	154
Rauschbrand der Rinder	70
Realschulen	222
Reblausbekämpfung	61
Rechtsanwälte	233
Rechtspflege	233 ff.
Reformierte Kirche	215
Regenstationen, meteorologische	261
Registrierungsabgaben	167
Reichsbankstellen, Geschäftsumsatz	144, 145
Reichseisenbahnen, Anlagekapital	129
— Bahnnetz	127 ff.
— Beamte und Arbeiter	130
— Betriebsmittel	130
— Finanzielle Ergebnisse	134
— Güterverkehr	133
— Personenverkehr	131, 132
— Unfälle	134
Reichserbschaftssteuer	167, 174
Reichsgericht, Geschäftstätigkeit	241
Reichsstempelabgaben	167
Reichstagswahlen	255 ff.
Rektoratsprüfung	231
Rekruten, Aushebung u. Einstellung	249
Religionsbekenntnis der Bevölkerung	19
— der Eheschließenden	47
— der Gefangenen	248
— der Schüler in den Elementarschulen	227
— der Schüler in den höheren Schulen	223

Digitized by Google

Seite

Religionsbekenntnis der Studierenden an der Kaiser-Wilhelms-Universität .. 219
— der Verurteilten 244
Revisionen gewerblicher Anlagen 100
— des Reichsgerichts 241
Revisionsverband landw. Genossenschaft. 154
Rheinhäfen, Güterverkehr 100, 104, 105, 118
Rhein-Marnekanal ..... 116ff.
Rhein-Rhonekanal ..... 116ff.
Rheinschiffahrt 118
Rinderzuchtgenossenschaften 74
Rindvieh, Anzahl 66
— Seuchen 70
Roggen, Anbaufläche und Ertrag 56
Roheisen 89, 90
Rohstoffgenossenschaften 152
Rotlauf 70
Rotzkrankheit der Pferde 70
Ruhrkohle 104, 105, 122, 123

Saarkanal (und kanalisierte Saar) ..... 116ff.
Saarkohle 105, 123
Salz, Produktion und Verbrauch 171
Salzbergwerke 86
Salze aus Lösungen (Glaubersalz, Kochsalz) 87
Salzsteuer 167, 171
Säuglingssterblichkeit 42, 43
Schafe, Anzahl 66
— Schlachtungen 71
— Seuchen 70
Schankwirtschaften mit Branntweinvertrieb 108
Schank- und Gastwirtschaftsgewerbe .. 92ff.
Schaumweinsteuer 167, 170
Schenkungssteuer 173, 174, 175
Schiedsgerichte der Invalidenversicherung 196
Schiffahrtsabgaben 125
Schiffahrtskanäle ..... 116ff.
Schiffbrücken, Verkehr durch und über dieselben 124
Schiffe, in Elsaß-Lothringen heimatberechtigte 118
Schiffsregister, Eintragungen 238
Schlachttiere, Krankheiten der 72
Schlachtungen 71
Schöffengerichte 240
Schulbildung der Rekruten 249
Schulen, Elementarschulen 226
— höhere 222
— Prüfungen d. Lehrpersonen 225, 231, 232
— technische 225
Schutzpockenimpfung 211
Schwefelkies 86
Schwefelsäure, Gewinnung 88
Schwefelsaure Tonerde 87
Schweine, Anzahl 66
— Schlachtungen 71
— Seuchen 70
Schweißeisenwerke 90
Schwurgerichte 240
Selbstmorde ..... 43ff.
Seminare 230
Seßhaftigkeit der Bevölkerung 50

Seite

Seuchen, Tier- 70
Siechenhäuser 197
Silbererze ..... 86ff.
Sonn- und Festtagsarbeit, bewilligte Ausnahmen 101
Sparkassen 148, 149
Spar- und Darlehnskassen 154
Spielkartensteuer 167
Staatsangehörigkeit der Bevölkerung .. 20ff.
— der Studierenden der Kaiser-Wilhelms-Universität 218
Staatsausgaben und Staatseinnahmen .. 156ff.
Staatsdepositenverwaltung 146
Staatsprüfungen, juristische 234
— medizinische 202
— philologische 225
Staatsstraßen 115
Staatswaldungen ..... 78ff.
Stationen, meteorologische 260
Statistische Gebühr 167
Steinbrüche, unterirdische 90
Steinkohlen, Produktion ..... 86ff.
— Ein- und Durchfuhr auf den Kanälen 123
— Einfuhr auf den Eisenbahnen und Kanälen 123
— Ruhrkohlen und Saarkohlen 123
Stempelgebühren 167
Sterbefälle ..... 39ff.
Sterblichkeit im 1. Lebensjahr 42
— nach Todesursachen 203
Steuern, direkte 162ff
— indirekte und Zölle ..... 167ff.
Steuerpflichtige, Zahl 164
Steuerzuschläge 162, 163
Stiere 69
Strafanstalten 248
Strafaufschub, bedingter 247
Strafgelder 167
Strafkammern der Landgerichte 240
Strafmündige Bevölkerung 245
Strafsachen, bei den Amts- und Landgerichten 240
— beim Oberlandesgericht und Reichsgericht 241
Straßen (Bezirks-, Staats- und Vizinalstraßen) 115
Straßenbahnbetriebe 136
Streiks und Aussperrungen 104
Studierende der Kaiser-Wilhelms-Universität 218
— an anderen Hochschulen 220, 221

Tabak, Anbau und Ernte 63
— Ausfuhr und Einfuhr 111
— Besteuerung 167, 172
Tagelohn, in den Bergbau-, Hütten- und Salinenbetrieben 143
— in den Staatswaldungen 143
— ortsüblicher 142
Taubstummenanstalten 229
Technische Schule 225
Telegraphenwesen 138
Temperatur der Luft 260
Textilberufsgenossenschaft 191

Digitized by Google

	Seite
Textilindustrie, Betriebe	92ff.
Tierärzte	201
Tierseuchen	70
Tierzucht und Fischerei, Betriebe	92ff.
Tierzuchtvereine	73
Thomasroheisen	89
Todesstrafe, dazu Verurteilte	244
Todesursachen	203
Tollwut	70
Tonerde, schwefelsaure	87
Torfgräberei, Betriebe	92
Tragfähigkeit der Fluß- u. Kanalschiffe	118
Trambahnen	136
Truppenteile, Garnisonen der	252ff.
Turnlehrer und -lehrerinnen	225, 231
Überarbeit erwachsener Arbeiterinnen	102
Übergangsabgabe von Bier und Branntwein	167
Überschuß der Geborenen über die Gestorbenen	31
— der Auswanderung über die Einwanderung	50
— der Einnahmen über die Ausgaben des Landes	155
Überseeische Auswanderung	51
Übertretungen gegen Reichsgesetze	240
Überweisungen aus den Zöllen und Reichssteuern	168
Umleitungskanal	116ff.
Uneheliche Kinder	33
Unfälle beim Bergbau	91
— beim Betrieb der Privateisenbahnen	135
— — — der Reichseisenbahnen	134
Unfalluntersuchungen	100
Unfallversicherung	190ff.
Universität, Kaiser-Wilhelms-	217ff.
Universitäts- und Landesbibliothek	221
Unterhaltung der Straßen	115
— der Wasserbauten	125
Unterricht, öffentlicher, Ausgaben und Einnahmen der Bezirke und der Gemeinden	178, 180
Unterrichtsverwaltung, Ausgaben und Einnahmen	156ff.
Unterrichtswesen	216ff.
Unterstützung armer Kinder aus Bezirksmitteln	199
— ehemaliger Gemeindebeamten	181
— von Familien der zu militärischen Übungen einberuf. Mannschaften	250
Untersuchungen, chemische und technische von Nahrungs- und Genußmitteln	212
Veranlagung zu den direkten Steuern	162
Verbrauchsabgaben (Oktroi)	183, 187
Verbrechen und Vergehen der Jugendlichen	246
Verbrechen u. Vergehen g. Reichsgesetze	244
Vereine, landwirtschaftliche	73ff.
Vereinsregister, Eintragungen	238
Verkehr	115ff.
Verkehrsgewerbe	92ff.
Verkehrssteuern	167ff.
Verlust (und Erwerb) der Staatsangehörigkeit	52
— der bürgerlichen Ehrenrechte	244
Versicherung, Alters- und Invaliditäts-	193ff.
— Hagel-	75
— Kranken-	188ff.
— Unfall-	190ff.
— Vieh	76
Versicherungsgewerbe, Betriebe	92ff.
Versicherungswesen	188ff.
Versuchsanstalten, landwirtschaftliche	73
Verunglückungen	91, 191, 206
Verurteilte	244, 245
Viehseuchen	70
Viehstand	66ff.
Viehversicherung	76
Viehweiden, Fläche	56
Viehzählungen, Ergebnisse	66, 67
Viehzucht	66ff.
Vitriol- und Alaunerze	86
Vizinalstraßen	115
Volksschulen	226ff.
Volkszählungen, Einzelergebnisse	14ff.
Vollstreckungssachen	235
Vorbestrafte, unter den Verurteilten	244
Vormundschaften	238
Vorschußkassen, öffentliche	147
Wälder	78ff.
Wahlen für die Bezirkstage	59
— für den Landesausschuß	258
— für den Reichstag	255ff.
Waisen, von den Bezirken unterstützte	199
Waisenanstalten	197
Waldflächen	56, 78ff.
Waldrodungen	82
Waldstreuabgabe	81
Wandergewerbescheine	108
Wandergewerbesteuer	163, 166
Wanderlagerabgabe	166
Wanderungen	50
Warenzeichen	112
Wasserbauten, Unterhaltungskosten	125
Wasserbauverwaltung, Ausgaben und Einnahmen	156ff.
Wasserstandsbeobachtungen	126
Wasserstraßen	116ff.
Wechselprozesse	198, 201
Wechselstempelsteuer	167
Wegebauten, Beihilfen der Bezirke	176
— — der Gemeinden	181
— — des Landes	115
Wegefronden	185
Wegeland und Gewässer, Fläche	56
Weideberechtigung	81
Weiden und Hutungen, Fläche	56
Weinbau, angebaute Fläche	60
— Ernteerträge	61
— Genossenschaften und Vereine	73
— Großhändler	169
Weinsteuer	169, 170
Weizen, Anbaufläche und Ertrag	56ff.
Wiesen, Fläche	56
— Ernteertrag	59
Windfälle	82

Digitized by Google

	Seite
Winterschulen, landwirtschaftliche	73
Winzervereine	73
Winzergenoßenschaften	154
Wohnhäuser, bewohnte, unbewohnte	1
Wohnungsgenossenschaften	152
Zahlungsbefehle	235
Zahnärzte, Zahl, Prüfungen	201, 202
Zeichenlehrer und Lehrerinnen	225, 231
Zeitungen und Zeitschriften	114
Zentralgenossenschaften	152
Zentralverwaltung, Ausgaben und Einnahmen	156 ff.
Ziegen, Anzahl	66
— Schlachtungen	71
Zigaretten, Betriebe zur Herstellung von	111
— Steuer	172
— Tabaksteuer	172
Zinkproduktion	88
Zinnsatzproduktion	88
Zivilbevölkerung, ortsanwesende	14
Zivilsachen, bei den Amtsgerichten	235
— bei den Landgerichten	238
— beim Oberlandesgericht	239
— beim Reichsgericht	241
Zölle, indirekte Steuern und Verkehrssteuern	167 ff.
Zoll- und Steuervergütungen	168
Zuchtgenossenschaften	152
Zuchthengste	69
Zuchtstiere	69
Zuckerrüben, bebaute Fläche	58
Zuckersteuer	167, 171
Zufahrtskanal zum Straßb. Rheinhafen	116
Zuschläge zu den direkten Steuern	162 ff.
Zwangserziehung	246
Zwangsversteigerungen	235
Zwillingsgeburten	37

Digitized by Google

Anhang.

Digitized by Google

Verzeichnis der auf den schematischen Karten dargestellten Kantone nach ihrer Zugehörigkeit zu den Kreisen.

Kreise	Kantone
Unter-Elsaß.	
I. Straßburg-Stadt. . .	Straßburg außerh. d. Umwallung Straßburg innerh. d. Umwallung (je 4 Kantonshälft.)
II. Straßburg-Land	Brumath Hochfelden Schiltigheim Truchtersheim
III. Erstein	Benfeld Erstein Geispolsheim Oberehnheim
IV. Hagenau	Bischweiler Hagenau Niederbronn
V. Molsheim	Molsheim Rosheim Saales Schirmeck Wasselnheim
VI. Schlettstadt	Barr Markolsheim Schlettstadt Weiler
VII. Weißenburg	Lauterburg Selz Sulz u. W. Weißenburg Wörth
VIII. Zabern	Buchsweiler Drulingen Lützelstein Maursmünster Saarunion Zabern
Ober-Elsaß.	
IX. Altkirch	Altkirch Dammerkirch Hirsingen Pfirt
X. Colmar	Andolsheim Colmar Münster Neubreisach Winzenheim
XI. Gebweiler	Ensisheim Gebweiler Rufach Sulz
XII. Mülhausen	Habsheim Hüningen Landser Mülhausen-Nord Mülhausen-Süd
XIII. Rappoltsweiler . . .	Kaysersberg Markirch Rappoltsweiler Schnierlach
XIV. Thann	Masmünster St. Amarin Sennheim Thann
Lothringen.	
XV. Metz-Stadt	Metz-Stadt (4 Kantone)
XVI. Metz-Land	Gorze Metz-Land Pange Verny Vigy
XVII. Bolchen	Bolchen Busendorf Falkenberg
XVIII. Château-Salins. . .	Albesdorf Château-Salins Delme Dieuze Vic
XIX. Diedenhofen-Ost . .	Diedenhofen Kattenhofen Metzerwiese Sierck
XX. Diedenhofen-West	Fentsch Groß-Moyeuvre Hayingen
XXI. Forbach	Forbach Großtänchen Saaralben St. Avold
XXII. Saarburg	Finstingen Lörchingen Pfalzburg Rixingen Saarburg
XXIII. Saargemünd.....	Bitsch Rohrbach Saargemünd Wolmünster

Digitized by Google

ELSASS-LOTHRINGEN.

Schematische Karte nach Kantonen.

Die katholische und evangelische Bevölkerung

am 1. Dezember 1905.

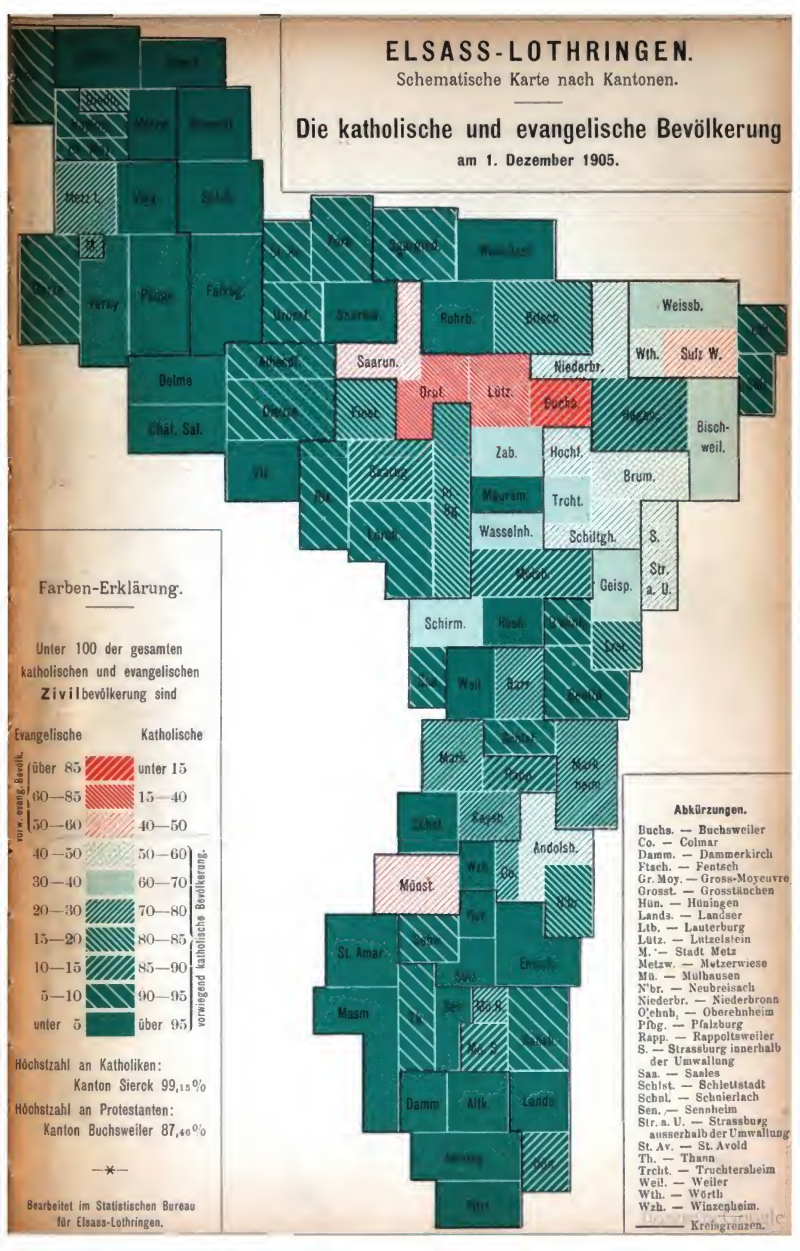

Farben-Erklärung.

Unter 100 der gesamten katholischen und evangelischen **Zivil**bevölkerung sind

Evangelische	Katholische
über 85	unter 15
60—85	15—40
50—60	40—50
40—50	50—60
30—40	60—70
20—30	70—80
15—20	80—85
10—15	85—90
5—10	90—95
unter 5	über 95

vorw. evang. Bevölk. / vorwiegend katholische Bevölkerung.

Höchstzahl an Katholiken:
Kanton Sierck 99,15 %

Höchstzahl an Protestanten:
Kanton Buchsweiler 87,46 %

—*—

Bearbeitet im Statistischen Bureau für Elsass-Lothringen.

Abkürzungen.

Buchs. — Buchsweiler
Co. — Colmar
Damm. — Dammerkirch
Ftsch. — Fentsch
Gr. Moy. — Gross-Moyeuvre
Grosst. — Grosstänchen
Hün. — Hüningen
Lands. — Landser
Ltb. — Lauterburg
Lütz. — Lutzelstein
M. — Stadt Metz
Metzw. — Metzerwiese
Mü. — Mülhausen
N'br. — Neubreisach
Niederbr. — Niederbronn
Oehnb. — Oberehnheim
Pfbg. — Pfalzburg
Rapp. — Rappoltsweiler
S. — Strassburg innerhalb der Umwallung
Saa. — Saales
Schlst. — Schlettstadt
Schnl. — Schnierlach
Sen. — Sennheim
Str. a. U. — Strassburg ausserhalb der Umwallung
St. Av. — St. Avold
Th. — Thann
Trcht. — Truchtersheim
Weil. — Weiler
Wth. — Wörth
Wzh. — Winzenheim.

Kreisgrenzen.

Digitized by Google

ELSASS-LOTHRINGEN.

Schematische Karte nach Kantonen.

Die Verbreitung des Weinbaues

im Jahre 1908.

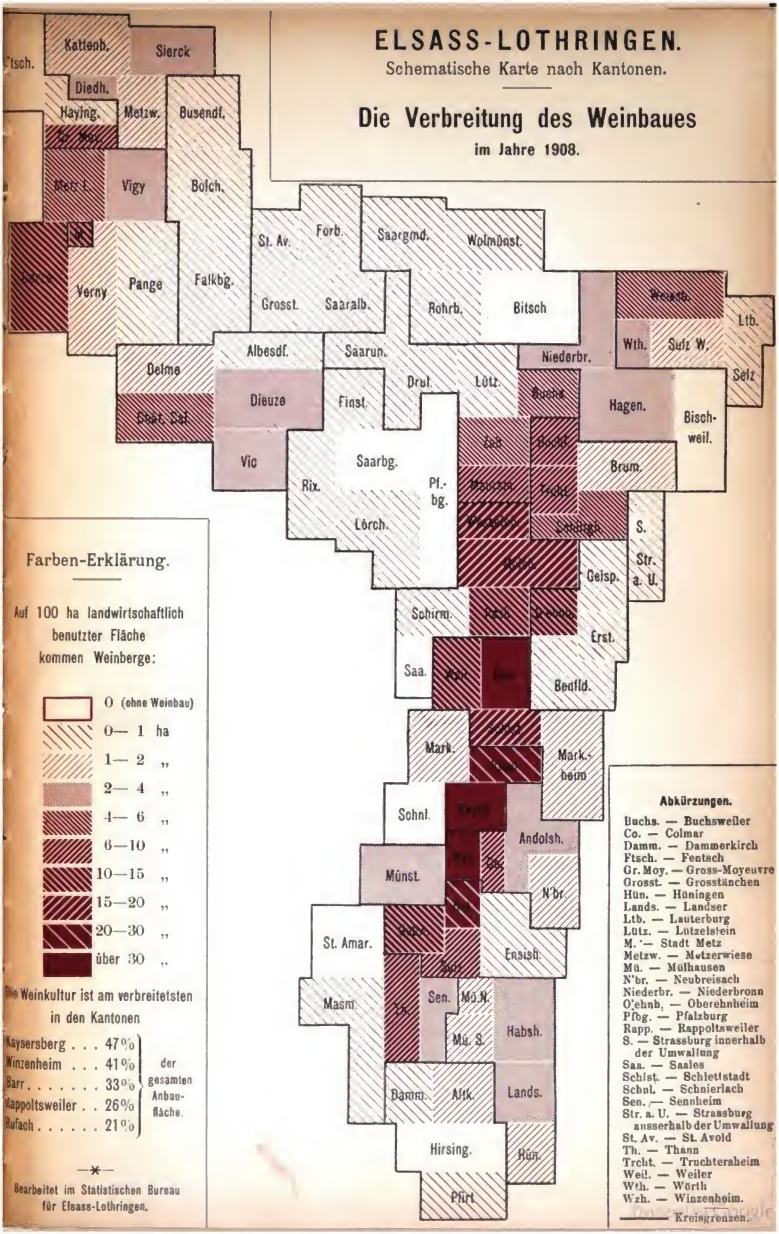

Farben-Erklärung.

Auf 100 ha landwirtschaftlich benutzter Fläche kommen Weinberge:

- 0 (ohne Weinbau)
- 0— 1 ha
- 1— 2 „
- 2— 4 „
- 4— 6 „
- 6—10 „
- 10—15 „
- 15—20 „
- 20—30 „
- über 30 „

Die Weinkultur ist am verbreitetsten in den Kantonen

Kaysersberg	47%	der gesamten Anbaufläche.
Winzenheim	41%	
Barr	33%	
Rappoltsweiler	26%	
Rufach	21%	

—*—

Bearbeitet im Statistischen Bureau für Elsass-Lothringen.

Abkürzungen.

Buchs. — Buchsweiler
Co. — Colmar
Damm. — Dammerkirch
Ftsch. — Fentsch
Gr. Moy. — Gross-Moyeuvre
Grosst. — Grosstänchen
Hün. — Hüningen
Lands. — Landser
Ltb. — Lauterburg
Lütz. — Lutzelstein
M. — Stadt Metz
Metzw. — Metzerwiese
Mh. — Mülhausen
N'br. — Neubreisach
Niederbr. — Niederbronn
O'ehnh. — Oberehnheim
Pfbg. — Pfalzburg
Rapp. — Rappoltsweiler
S. — Strassburg innerhalb der Umwallung
Saa. — Saales
Schlst. — Schlettstadt
Schnl. — Schnierlach
Sen. — Sennheim
Str. a. U. — Strassburg ausserhalb der Umwallung
St. Av. — St. Avold
Th. — Thann
Trcht. — Truchtersheim
Weil. — Weiler
Wth. — Wörth
Wzh. — Winzenheim.

——— Kreisgrenzen.


ASTOR, LENOX AND
TILDEN FOUNDATIONS

Digitized by Google

Digitized by Google

Der Landeshaushalt

im Rechnungs

Nach dem

Gliederung der ordentlichen

Ausgaben.

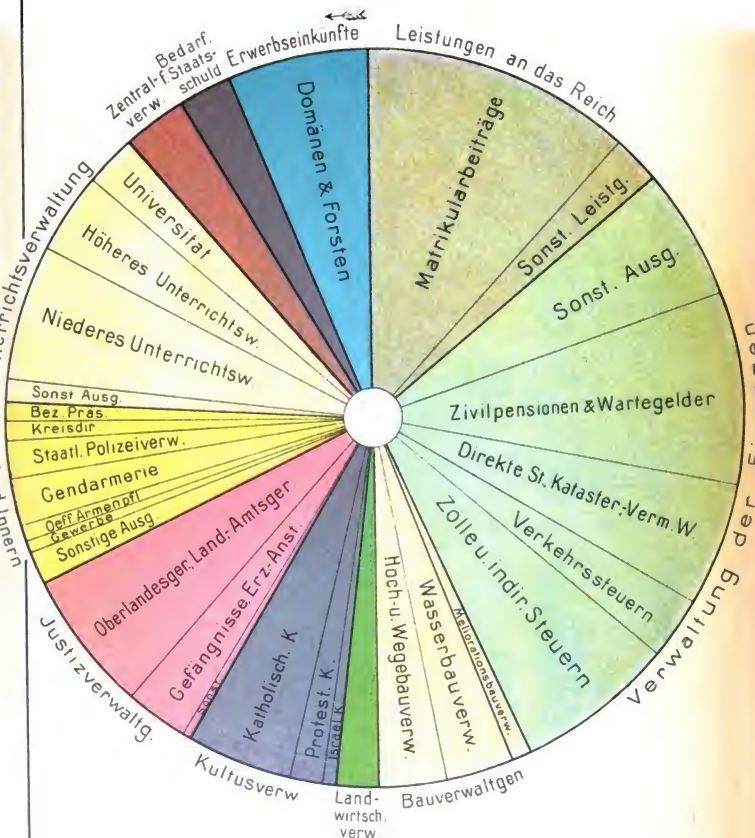

Gesamtbetrag der ordentlichen Ausgaben: 56,5 Mill. Mark
(= der ganzen Kreisfläche).

[Vgl. Seite 156—158.]

Bearbeitet im Statist. Bureau für Elsaß-Lothringen.

Digitized by Google

Elsaß-Lothringens

jahre 1908.

Voranschlage.

Gliederung der ordentlichen

Einnahmen.

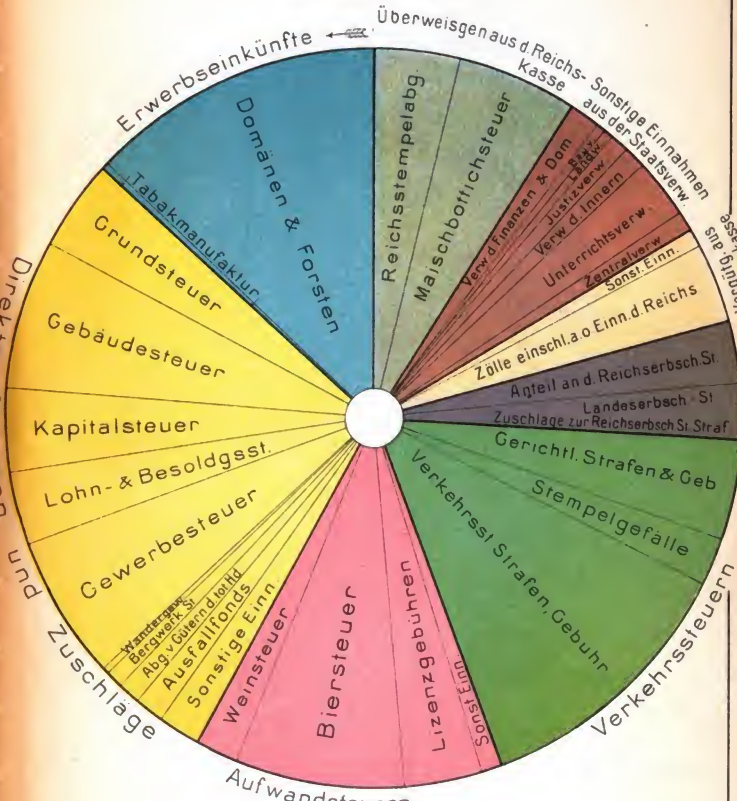

Gesamtbetrag der ordentlichen Einnahmen: 59,1 Mill. Mark
(= der ganzen Kreisfläche).

[Vgl. Seite 159—161.]

Straßburger Druckerei und Verlagsanstalt, vorm. R. Schultz u. Co.

Digitized by Google

A. Verlag der Straßburger Druckerei und Verlagsanstalt, vorm. R. Schultz & Co.:

Statistisches Jahrbuch für Elsaß-Lothringen.

1. Jahrgang. 1907. — 252 Seiten, 4 farbige Tafeln.

Preis 1 M.

B. Verlag von Friedrich Bull, Straßburg:

Die Bevölkerung Elsaß-Lothringens

nach den Ergebnissen der Volkszählung von 1905 und der früheren Zählungen.

A. Textlicher Teil.

Heft 31 a der Statistischen Mitteilungen über Elsaß-Lothringen.

109 Seiten, 7 farbige Karten und verschiedene Diagramme.

Straßburg 1903. — Preis 2 *M.*

B. Gemeindeverzeichnis.

Heft 31 b der Statistischen Mitteilungen über Elsaß-Lothringen.

135 Seiten. — Straßburg 1908. — Preis 2 *M.*

Ortschaftsverzeichnis von Elsaß-Lothringen.

Aufgestellt auf Grund der Ergebnisse der Volkszählung vom 1. Dezember 1905.

Straßburg 1907. — Preis geh. 2,20 *M*, geb. 2,80 *M*

Handbuch für Elsaß-Lothringen 1907.

Enthält die Reichs- und Landesbehörden, ferner ein Verzeichnis der Gemeinden mit Angabe der Postbestellbezirke etc. sowie der Bürgermeister.

Straßburg 1907. — Preis geh. 5,50 *M*, geb. 6,50 *M*.

Staatshandbuch für Elsaß-Lothringen 1908.

Kleine Ausgabe.

Enthält sämtliche Landesbehörden und Landesbeamte Elsaß-Lothringens.

Straßburg 1908. — Preis gebunden 2 *M*

C. Nachrichten des Statistischen Bureaus für Elsaß-Lothringen:

Nr. 1. **Die Viehhaltung in Elsaß-Lothringen**
nach den Ergebnissen der Viehzählung vom 2. Dezember 1907.

Nr. 2. **Ergebnisse der Berufszählung vom 12. Juni 1907 in Elsaß-Lothringen**
(I. Mitteilung).

Nr. 3. **Hopfenbau und Braugewerbe in Elsaß-Lothringen.**

Nr. 4. **Der Weinbau in Elsaß-Lothringen** (im Erscheinen).

Digitized by Google

THE NEW YORK PUBLIC LIBRARY
REFERENCE DEPARTMENT

This book is under no circumstances to be taken from the Building

Form 410		